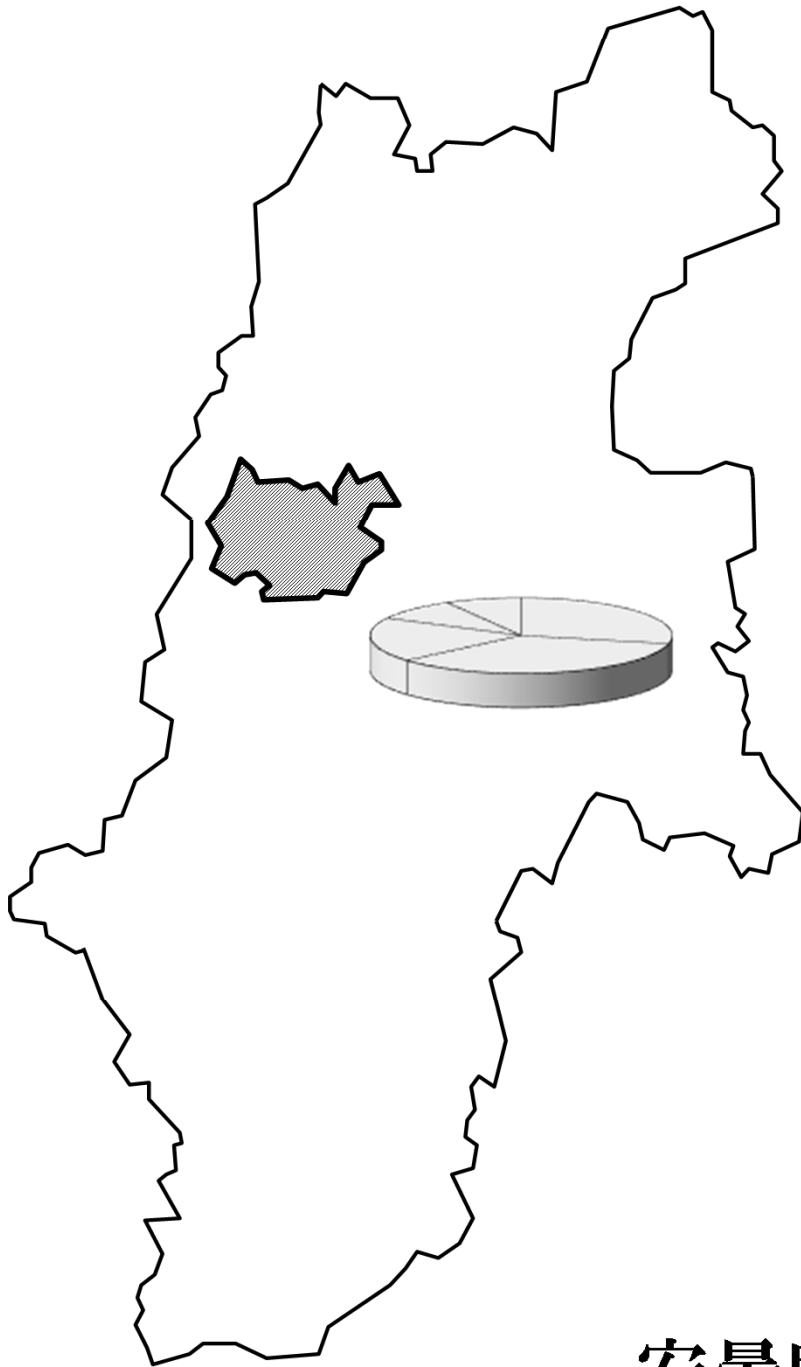


# 2023 安曇野市の統計



安曇野市



## 目 次（概要版）

安曇野市県内ランキング（その１）	2
安曇野市県内ランキング（その２）	3
安曇野市の１日	4
その他の数字	5
安曇野市の概要	6
統計資料から	
1 安曇野市の地勢	7
2 地目別面積	8
3 気象グラフ	9
4 地域別人口別年齢別状況	11
5 国勢調査における人口・世帯数の推移	12
6 年齢３区分人口	13
7 製造業における事業数、従業者数、製造品出荷額数（従業員４人以上）	14
8 農家数の推移	15
9 年齢階層別基幹的農業従事者数の推移	15
10 市税決算構成の推移	16
11 令和３年度の決算構成	17
12 一般会計歳入歳出決算額	18
13 市内の駅利用人数	19
14 こどもの数	20
15 消防・火災・事故	21
16 市内の観光地・白鳥	22

## 安曇野市の県内ランキング(その1)


**豚**  
(令和2年農林業センサス)  
5,231頭(県内3位)



**乳牛**  
(令和2年農林業センサス)  
884頭(県内4位)




**稲**  
水稲作付面積  
(令和5年作物統計調査)  
2,990ha(県内1位)




**稲**  
水稲収穫量  
(令和5年作物統計調査)  
19100t(県内1位)



**農産物**  
耕地面積  
(令和5年作物統計調査)  
6,470ha  
(県内3位)



**小麦**  
小麦作付面積  
(令和5年作物統計調査)  
723ha  
(県内1位)




**大豆の作付面積**  
(令和3年度作物統計調査)  
253ha  
(県内2位)




**西洋なし栽培面積**  
(令和2年農林業センサス)  
369a  
(県内3位)



**たまねぎ**  
玉ねぎ収穫量  
(令和4年作物統計調査)  
1,320t  
(県内1位)



**市町村別民営事業所数**  
(令和3年経済センサス活動調査)  
3,778事業所  
(県内6位)



**市町村別民営従業者数**  
(令和3年経済センサス活動調査)  
37,172人  
(県内6位)



**電気機械器具製造業**  
(令和3年経済センサス活動調査)  
2,027,809万円  
(県内4位)




※通常は工業統計による

**大規模小売店舗**  
34か所  
県内4位  
(令和5年1月現在)  
産業労働部産業政策課




**製造品出荷額等**  
(令和3年経済センサス  
-活動調査)  
39,819,951万円  
(県内5位)



※通常は工業統計による

**図書館**  
(長野県公共図書館概況)  
(令和5年度)  
個人貸出冊数  
452,466冊



## 安曇野市の県内ランキング(その2)

ふるさと納税寄附額  
(令和4年度 総務省)  
6億4080万円(県内8位)



面積(令和5年)  
(国土地理院)  
331.8km<sup>2</sup>(県内9位)



可住地面積(令和3年)  
(国土地理院)  
139.25km<sup>2</sup>(県内7位)



家  
(平成30年住宅・土地統計調査)

持家比率  
80.10%  
(県内5位)



人口(社会増加率)  
(2023年毎月人口異動調査)

407人(0.44%)  
(県内2位)



消火栓数  
(消防統計)(令和4年4月1日)

3,154か所  
(県内3位)



## 安曇野市最も〇〇なデータ

最深積雪(令和4年)  
26センチ  
(都市建設部建設課)



最高気温(令和5年)  
37.1度  
(8月5日)



最低気温(令和5年)  
氷点下12.9度  
(1月26日)



1日最大降水量(令和5年)  
79.0mm  
(6月2日)



最大風速(令和5年)  
9.6m/s  
(5月6日)



日照時間最長月(令和5年)  
8月  
240.3時間



## 安曇野市の1日

### ごみ

79.38t/日

年間28,975t(令和4年)



### 事故

7.32件/日

年間2,670件(令和4年)



### ふるさと寄附件数

15.64件/日

年間5,709件(令和4年)



### 出生

1.51人/日

551人(令和5年)



### 死亡

3.597人/日

1,313人(令和5年)



### 一日当たりの税収

33,894,205円/日

12,371,385千円(総税収)

(令和4年)



### 高齢者人口(65歳以上)

30,734人(31.9%)(令和5年)

(住民基本台帳 10月1日)



### 年少人口(0~14歳)

11,053人(11.5%)(令和5年)

(住民基本台帳 10月1日)



### 図書館貸し出し冊数

1,938冊/日

707,356冊(令和4年)



### 日照時間

6時間8分/日

2,238.0時間(令和5年)



### 市ホームページアクセス件数

1345.17件/日

490,987件(令和5年)



### 観光地利用者数

102.22人/日


37,312人(令和4年)



その他の数字

～くらしに身近なもの～

博物館類似施設  
 国 1か所  
 市 5か所  
 法人 3か所  
 個人 3か所



県内4位  
 (令和5年度教育要覧)

普通乗用車保有数  
 (令和4年度末)  
 19,130台




県内5位  
 北陸信越運輸局長野運輸支局

被牽引(貨物)  
 (令和4年度末)  
 131台



県内2位  
 北陸信越運輸局長野運輸支局

放送受信契約数  
 34,786件  
 うち衛星契約数17,957件  
 県内6位



令和4年度末  
 日本放送協会  
 「放送受信契約数統計要覧」

林野率  
 58%



県内下位から13番目  
 令和2年農林業センサス

入湯税  
 (長野県市町村財政状況)  
 (令和3年度)  
 41,612千円  
 (県内5位)




市町村別農業産出額  
 花き(令和3年度)  
 4億8,000万円(推計)  
 県内4位



文化財数  
 197件  
 (国 18件、県 21件、市 158件)  
 県内4位



絶滅危惧種  
 安曇野市版レッドリスト  
 717種(2024年現在)



ゴルフ場利用税交付金  
 (長野県市町村財政状況)  
 (令和3年度)  
 3,684万円  
 (県内4位)



消防団出動状況  
 (消防統計)  
 (令和3年度)  
 1,270回  
 (県内4位)



消防団 特別警戒出動回数  
 (消防統計)  
 (令和3年度)  
 915回  
 (県内1位)



# 安曇野市の概要

## 市制施行

平成17年10月1日（豊科町・穂高町・明科町・三郷村・堀金村 合併）

## 人口

総人口 96,455人 (令和5年4月1日)  
 世帯数 41,378世帯  
 市民生活部市民課「住民基本台帳」

## 平均年齢

49.93歳 (令和5年10月1日)  
 市民生活部市民課「住民基本台帳」

## 国勢調査

総人口 94,222人 (令和2年10月1日)  
 世帯数 36,491世帯  
 令和2年国勢調査

## 農業

農家数 4,553戸 (令和2年2月1日)  
 農業従事者数 6,261人  
 総農家の経営耕地面積 430,630a  
 令和2年農林業センサス  
 農産物加工交流施設 5か所 (令和5年4月1日)

## 福祉施設

認可保育施設(公立) 18所 (令和5年9月1日)  
 認可保育施設(私立) 14所  
 認可外保育施設 7所  
 児童館 9所  
 児童クラブ 17所 (令和6年3月31日)  
 保健センター 5所  
 社会就労センター 4所  
 社会福祉協議会 6所  
 夜間急病センター 1所

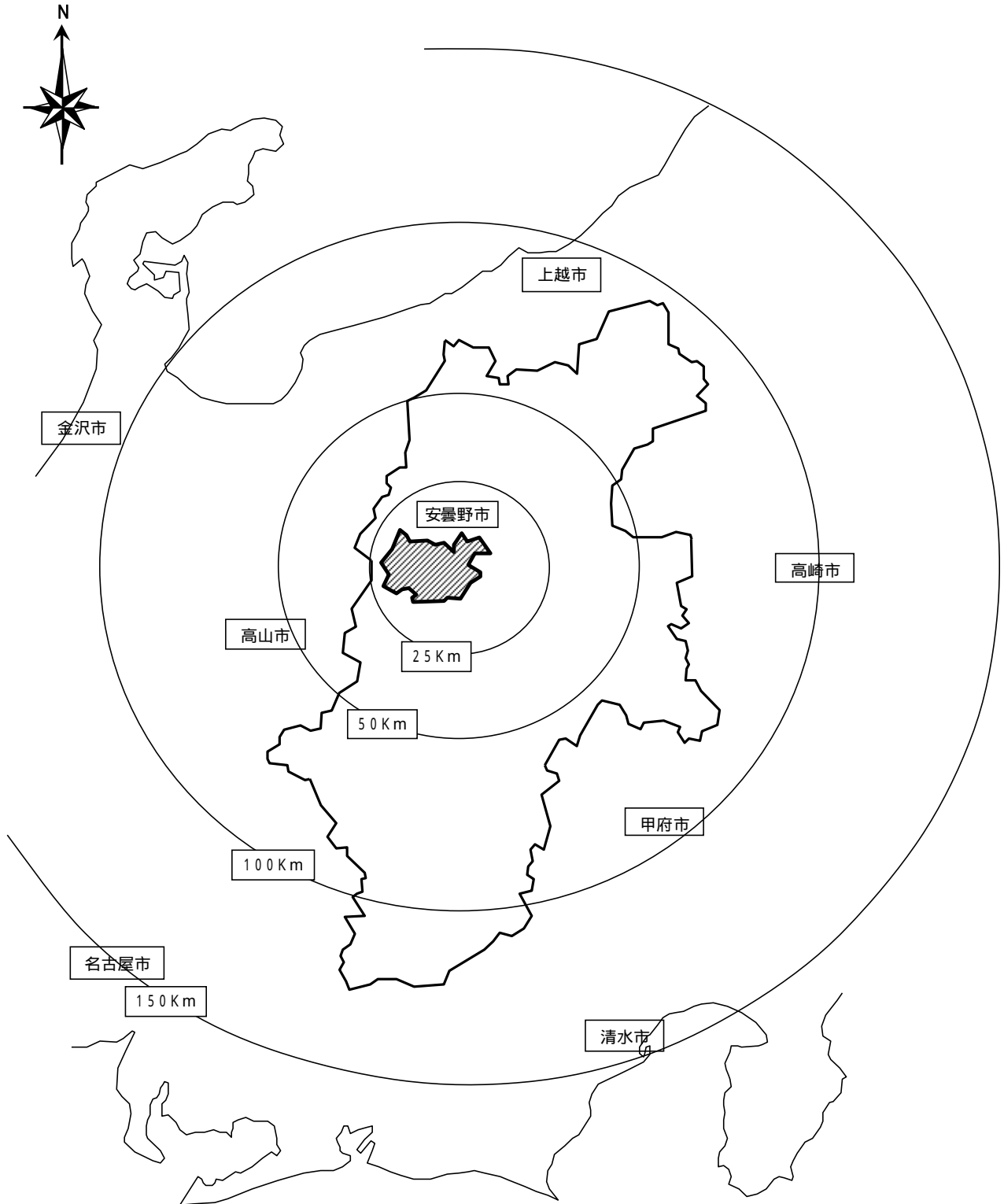
## 教育施設

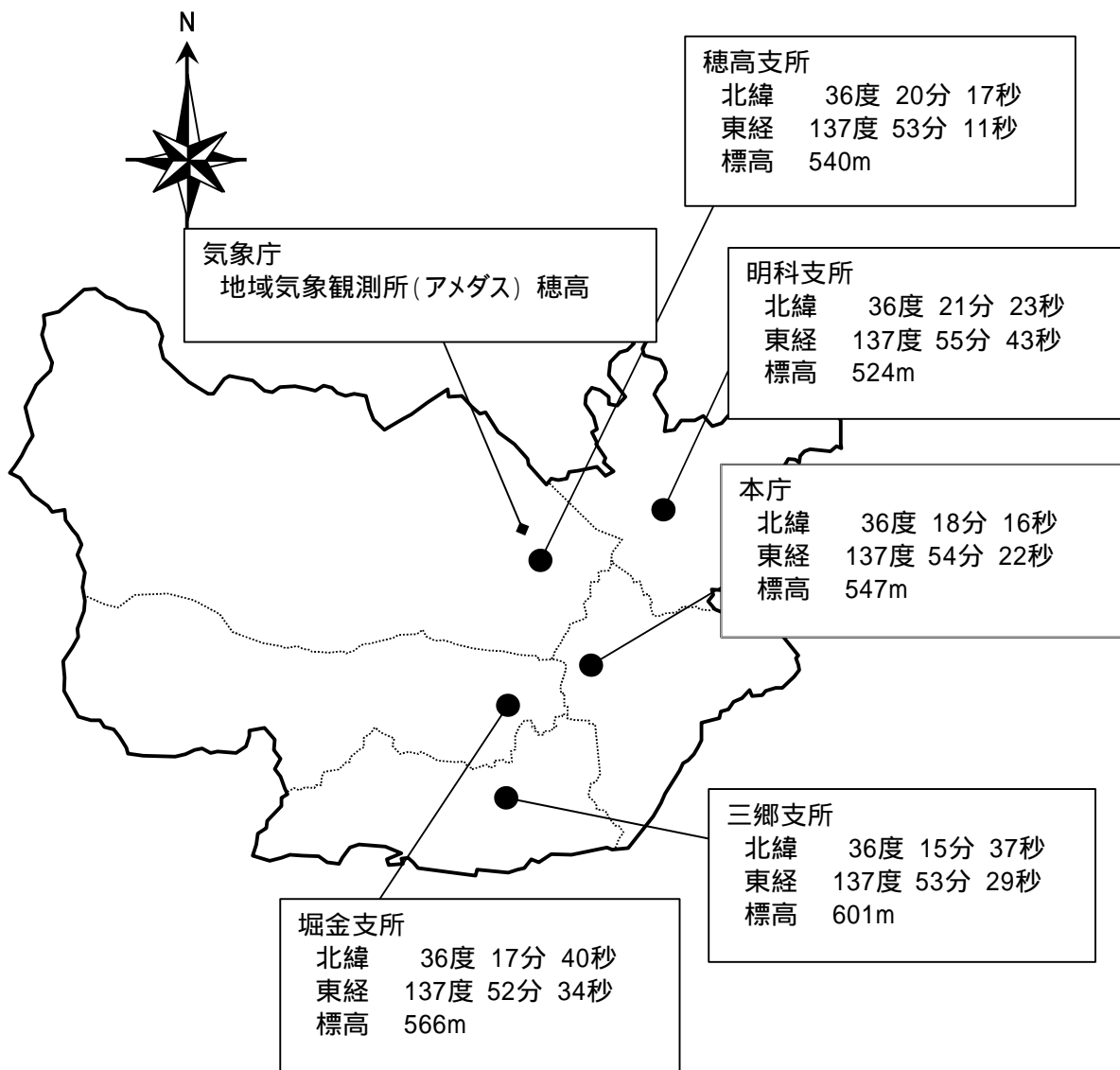
幼稚園(公立) 1園 (令和5年4月1日)  
 小学校 10校  
 中学校 7校  
 高等学校(県立) 4校  
 特別支援学校分教室(県立) 1校  
 公民館 5所  
 図書館 5所  
 文書館 1所  
 美術館・博物館・資料館 11所  
 その他の施設(交流学習施設等) 5所



体育施設	体育館	8所	(令和6年4月1日)
	その他体育施設	17所	
	グラウンド	14所	
	テニスコート	6所	
市職員		733人	(令和6年4月1日)
友好都市(国内)	東京都江戸川区 埼玉県三郷市 奈良県三郷町 東京都武蔵野市 福岡県福岡市東区 神奈川県真鶴町 千葉県東金市		(令和5年4月現在)
姉妹都市(国外)	オーストリア共和国チロル州	クラムザッハ	
各種協定先		16	(令和6年2月現在)
安曇野市から見える 100名山		34座	(安曇野ビデオクラブ調べ)
安曇野市にある駅	大糸線 篠ノ井線	9駅 2駅	
バス停留所	あづみん その他	30か所 41か所	
金融機関	銀行・簡易郵便局等	45か所	
安心・安全	警察署 交番 駐在所 安曇野市地域見守り活動協定先	1署 4か所 1か所 31か所	(令和5年6月現在)
	消防署 消防団 指定避難所 災害時の協定締結先	3署 16分団 28か所 61か所	(令和4年9月現在) (令和6年3月現在)
買い物	大規模小売店舗	34店舗	(令和5年1月現在)
憩いの場	国営公園	1か所	
	都市公園	44か所	
	農村公園	10か所	
	防災公園	1か所	

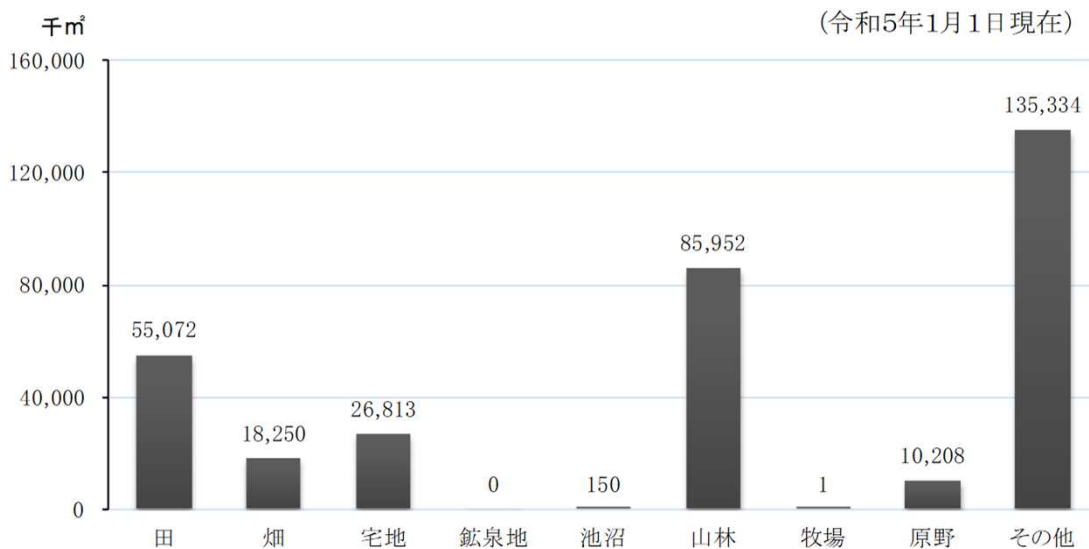
# 1 地 勢





長野県のほぼ中央に位置し、東西25.9km、南北21.0kmを占める。

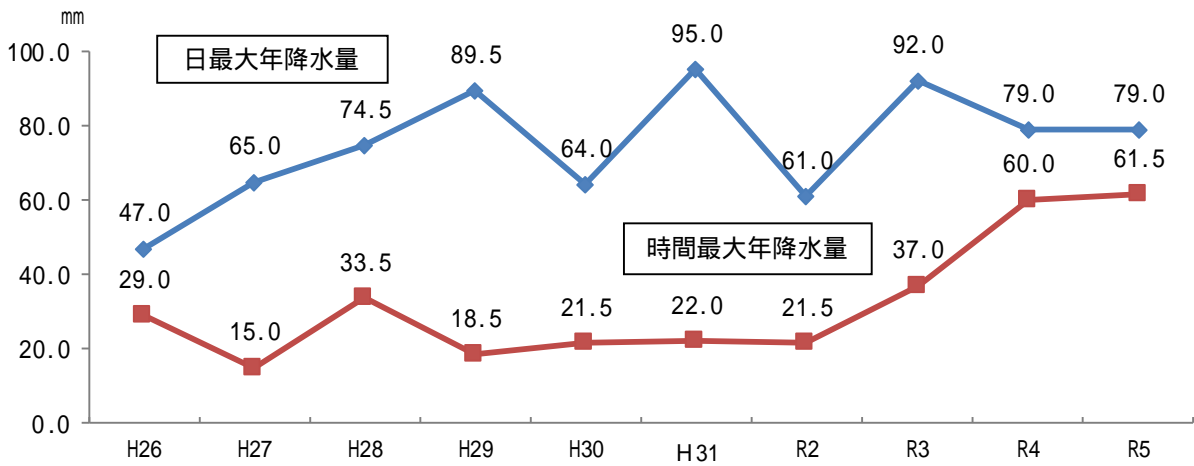
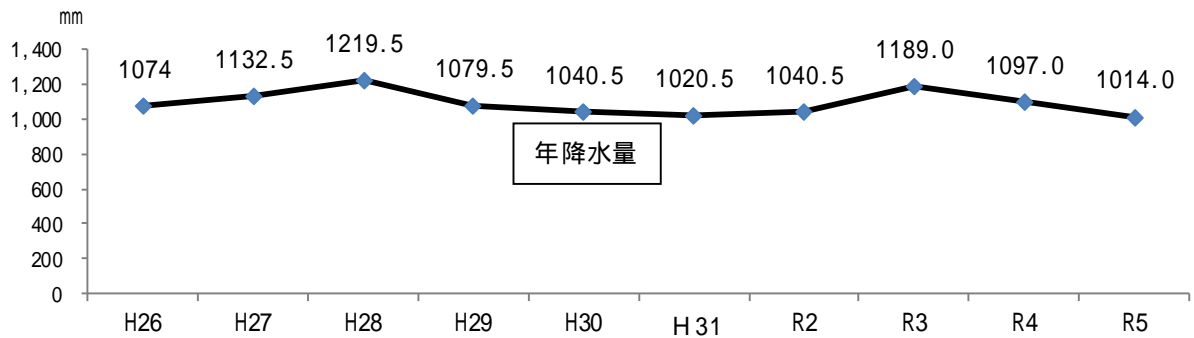
## 2 地目別面積



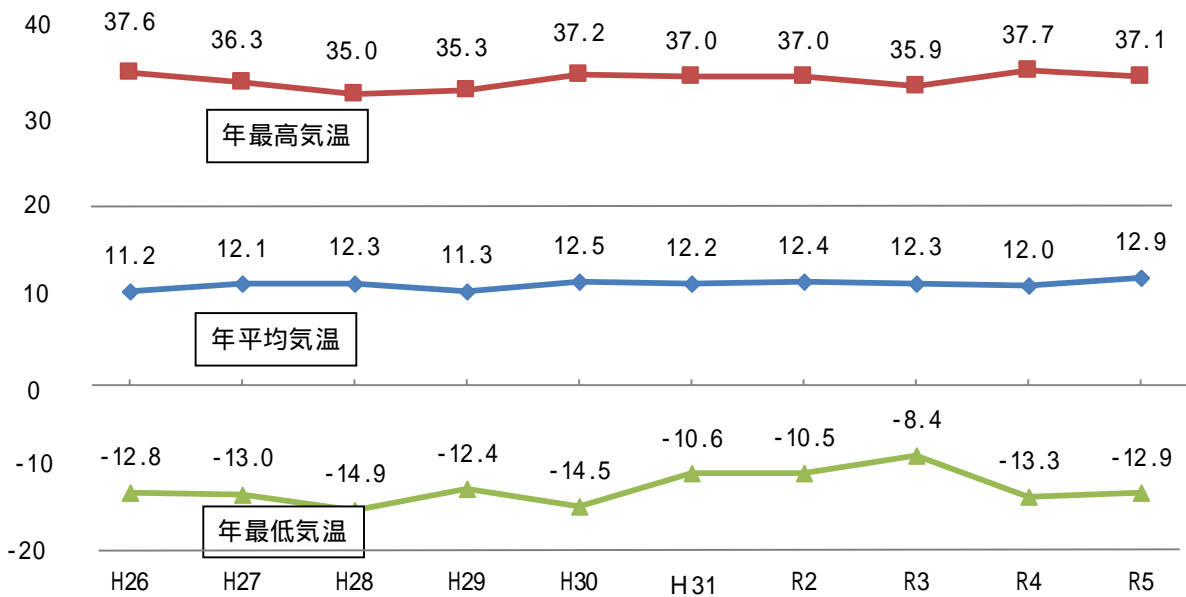
資料：長野県企画振興部総合政策課統計室「ながの県勢要覧」

### 3 気象グラフ

#### 降水量

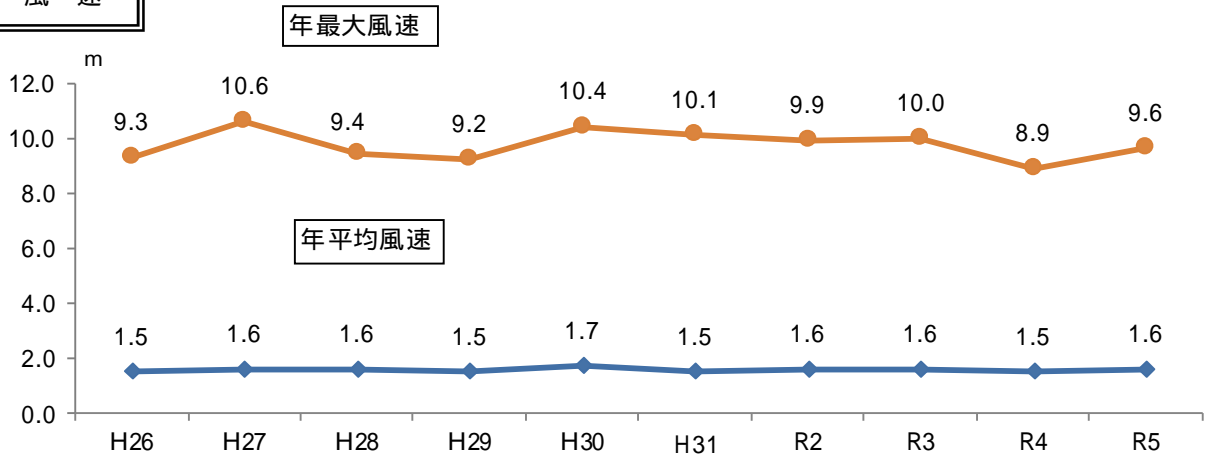


#### 気温

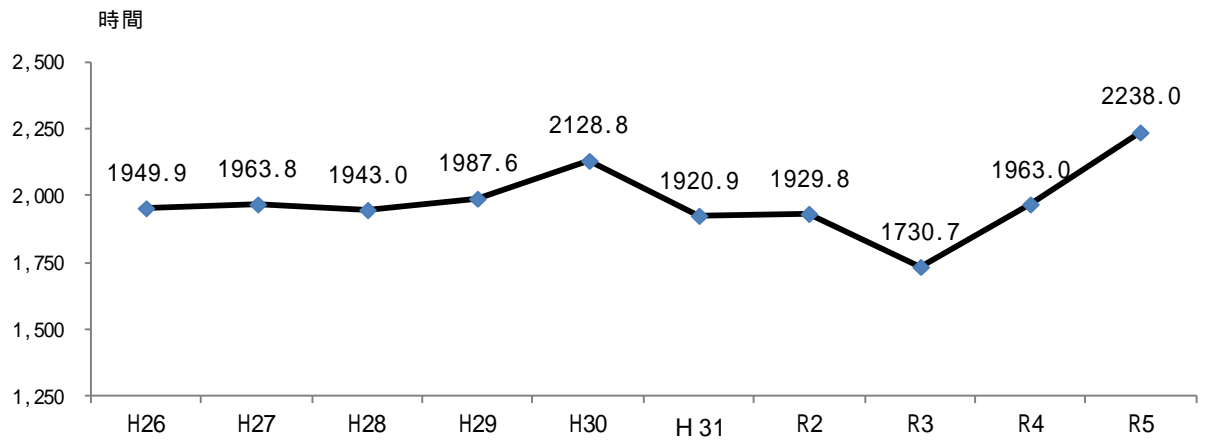


資料: 気象庁

風速




日照時間



資料: 氣象庁

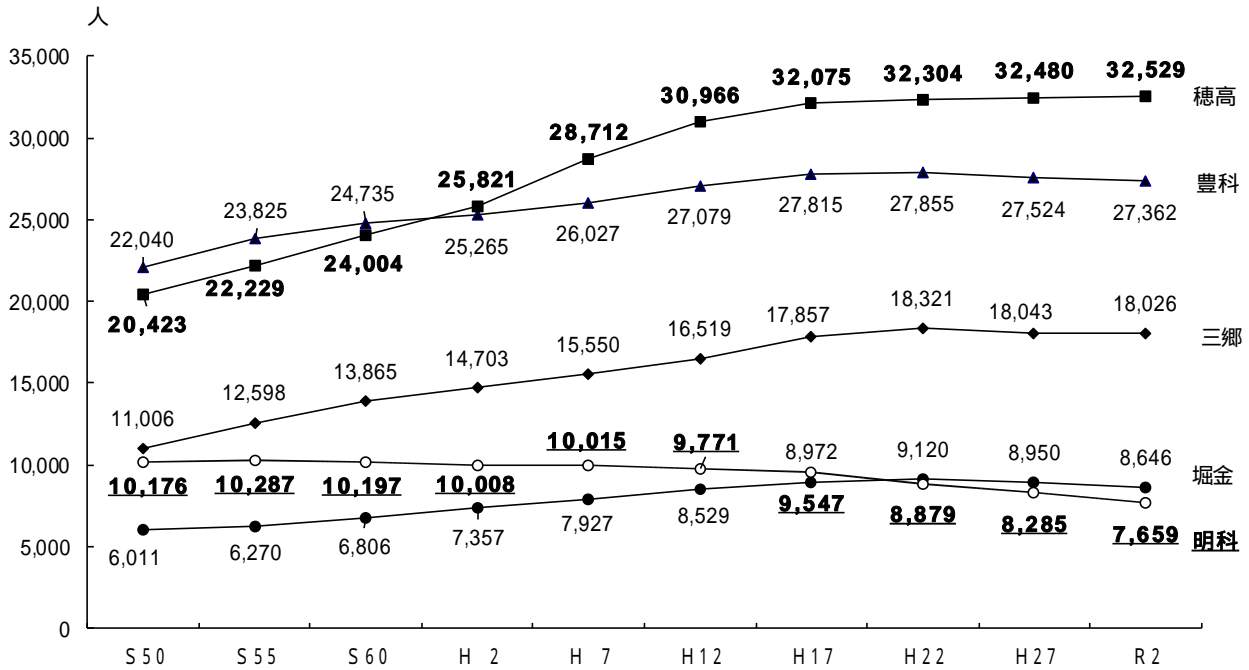
#### 4 地域別人口別年齢別状況



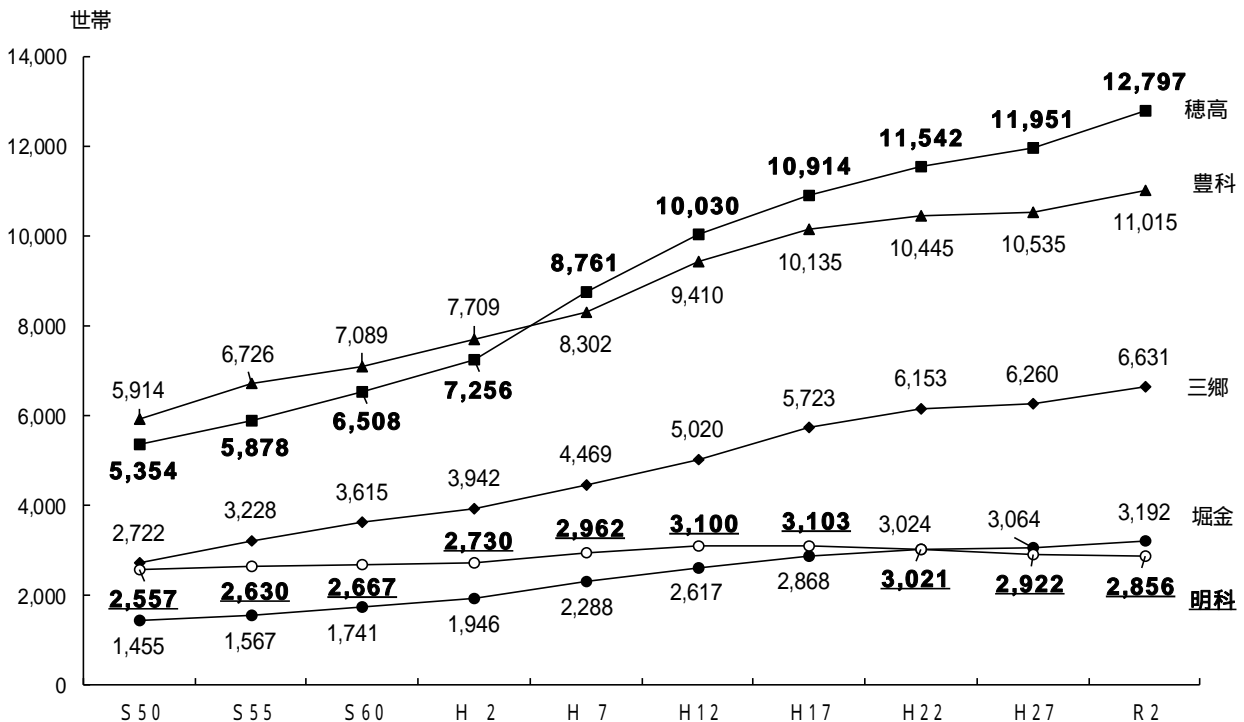
資料：市民生活部 市民課「住民基本台帳」（令和5年10月1日）  
 (注)住民基本台帳法の改正により、平成25年度から外国人住民を含む。

## 5 国勢調査における人口・世帯数の推移

### 総人口



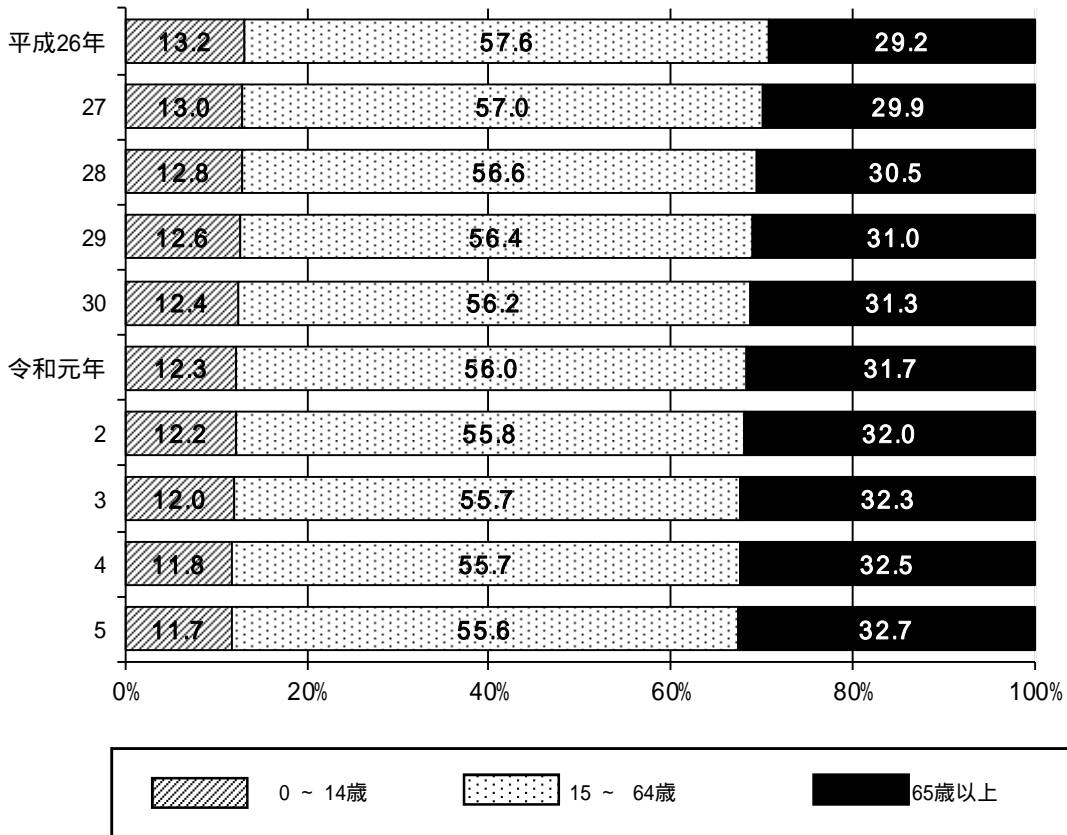
### 世帯数



資料:総務省統計局「国勢調査報告」

## 6 年齢3区分人口

(各年10月1日現在)



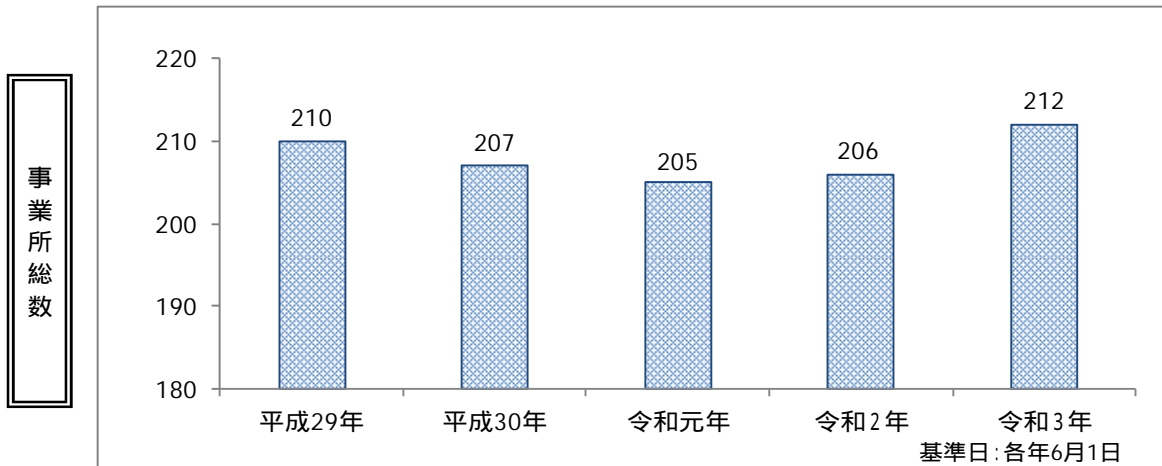
年齢別割合、年齢構成指数の合計の数値は県の集計方式に従い市が算出した数値です。

資料：長野県企画振興部総合政策課統計室「毎月人口異動調査結果報告」

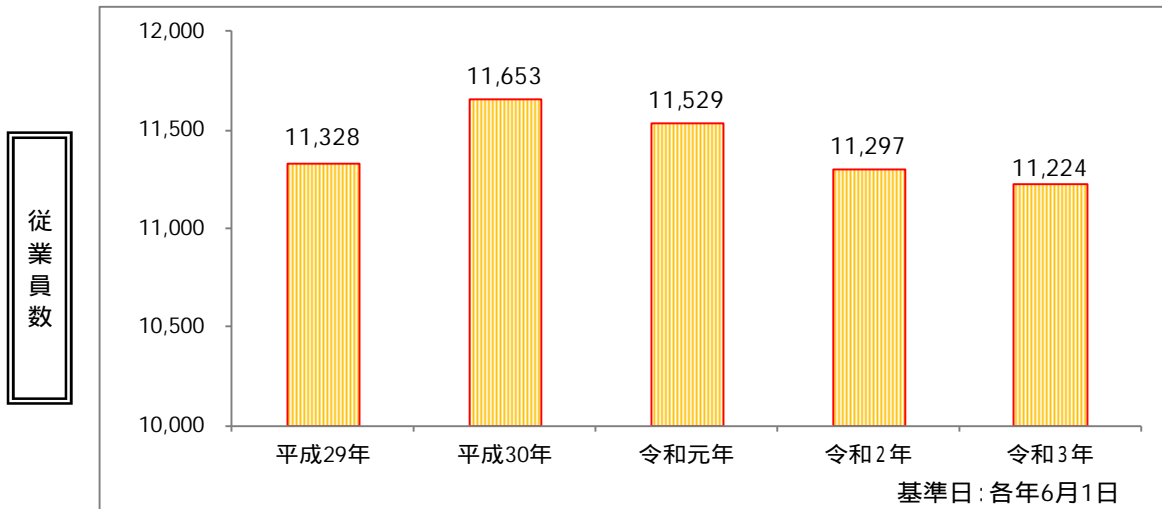


## 7 製造業における事業数、従業者数、製造品出荷額数(従業員4人以上)

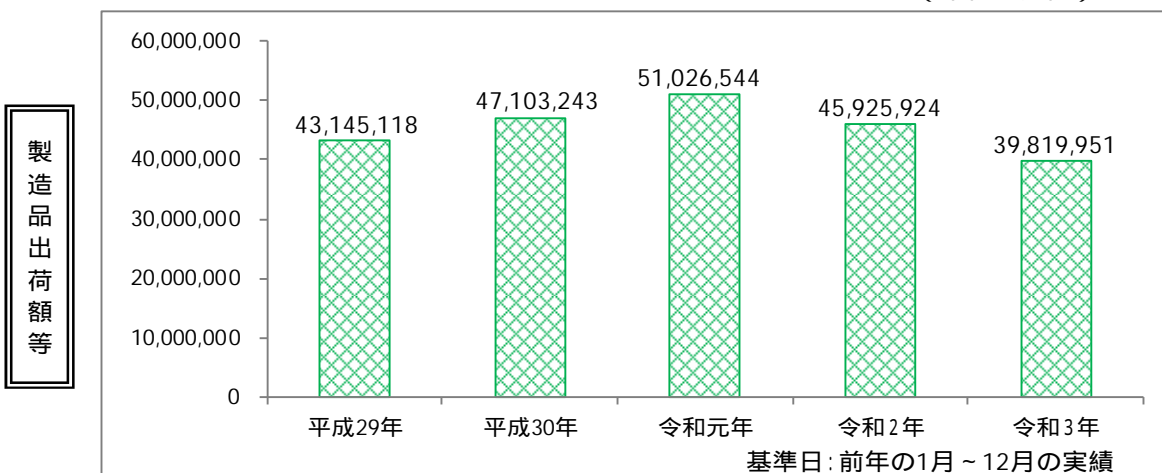
(単位：事業所)



(単位：人)



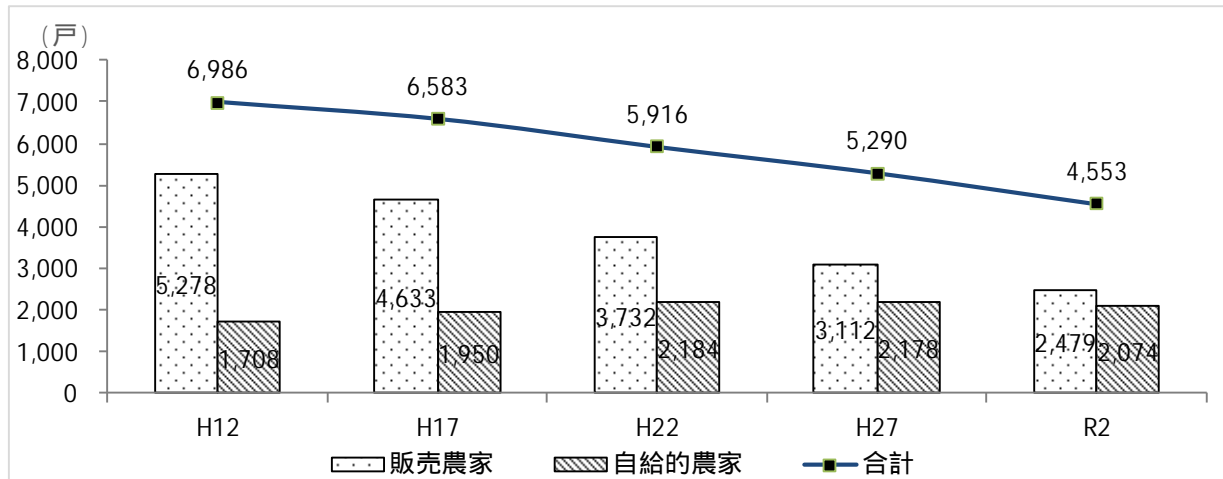
(単位：万円)



資料：長野県企画振興部総合政策課統計室(統計ステーションながの)「工業統計調査結果報告書」、令和3年は「経済センサス-活動調査(製造業)に関する結果報告書による。

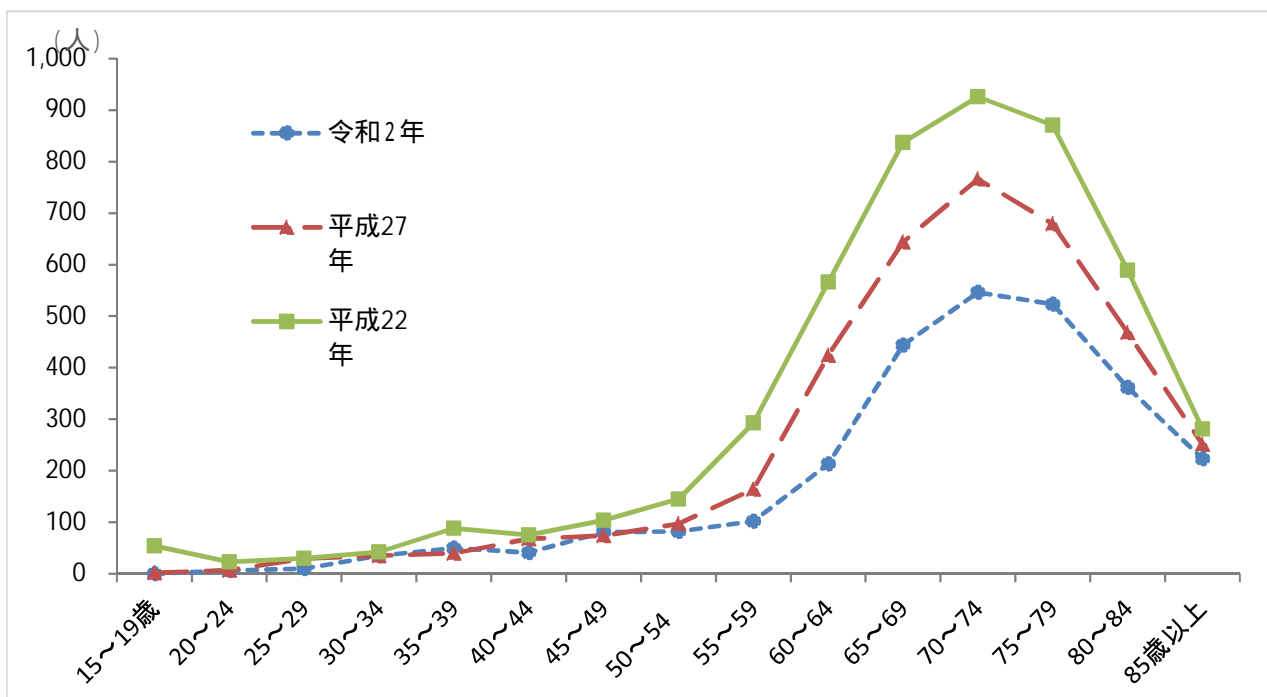
(注)事業所数及び従業者数は基準日による。平成28年度からの現金給与総額・原材料使用額等・製造品出荷額等・粗付加価値額は基準日の前年1月～12月の実績による。

## 8 農家数の推移



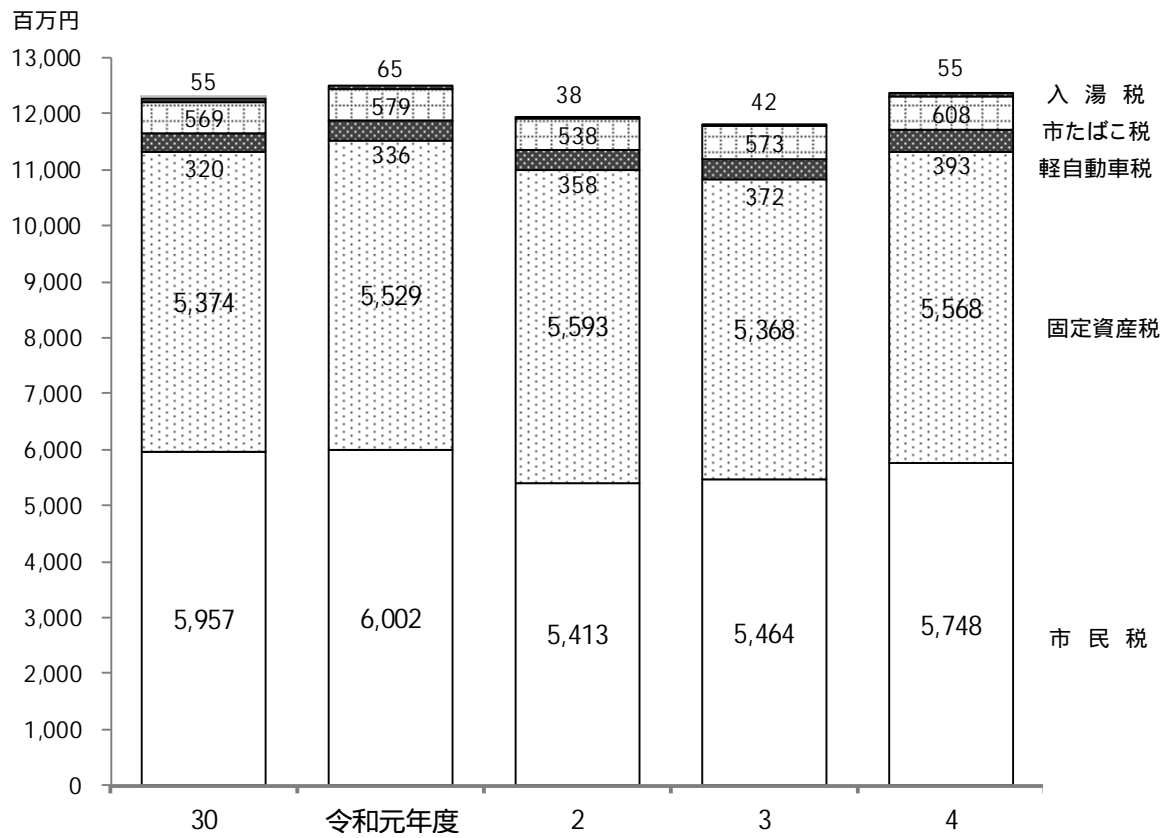
資料: 農林水産省「農林業センサス結果報告」

## 9 年齢階層別基幹的農業従事者数の推移

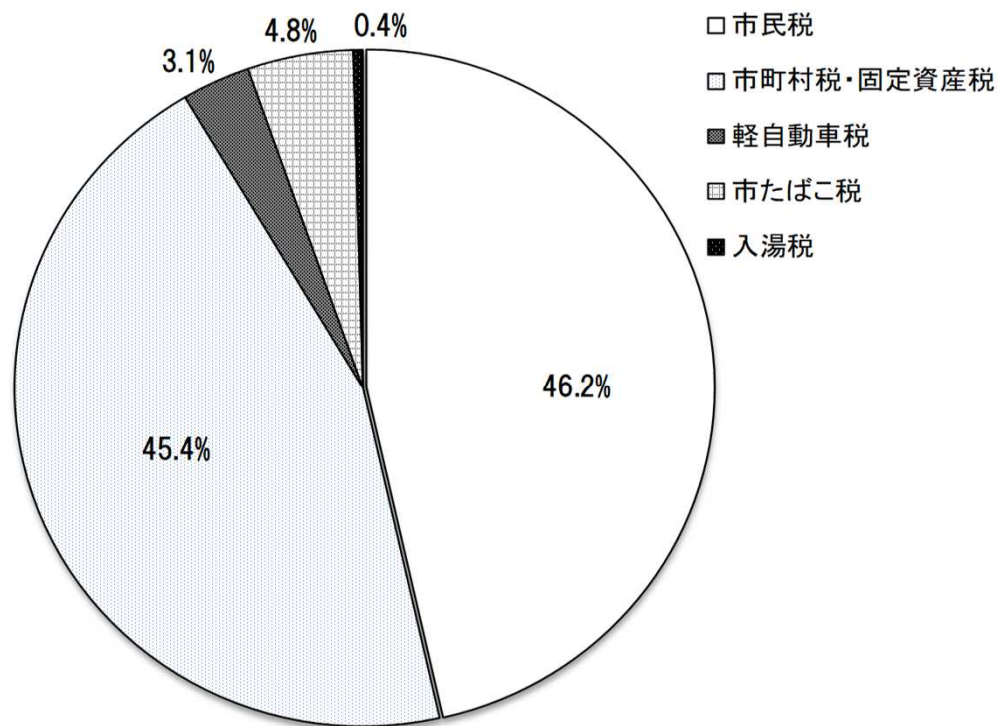


資料: 農林水産省「農林業センサス結果報告」

## 10 市税決算構成の推移

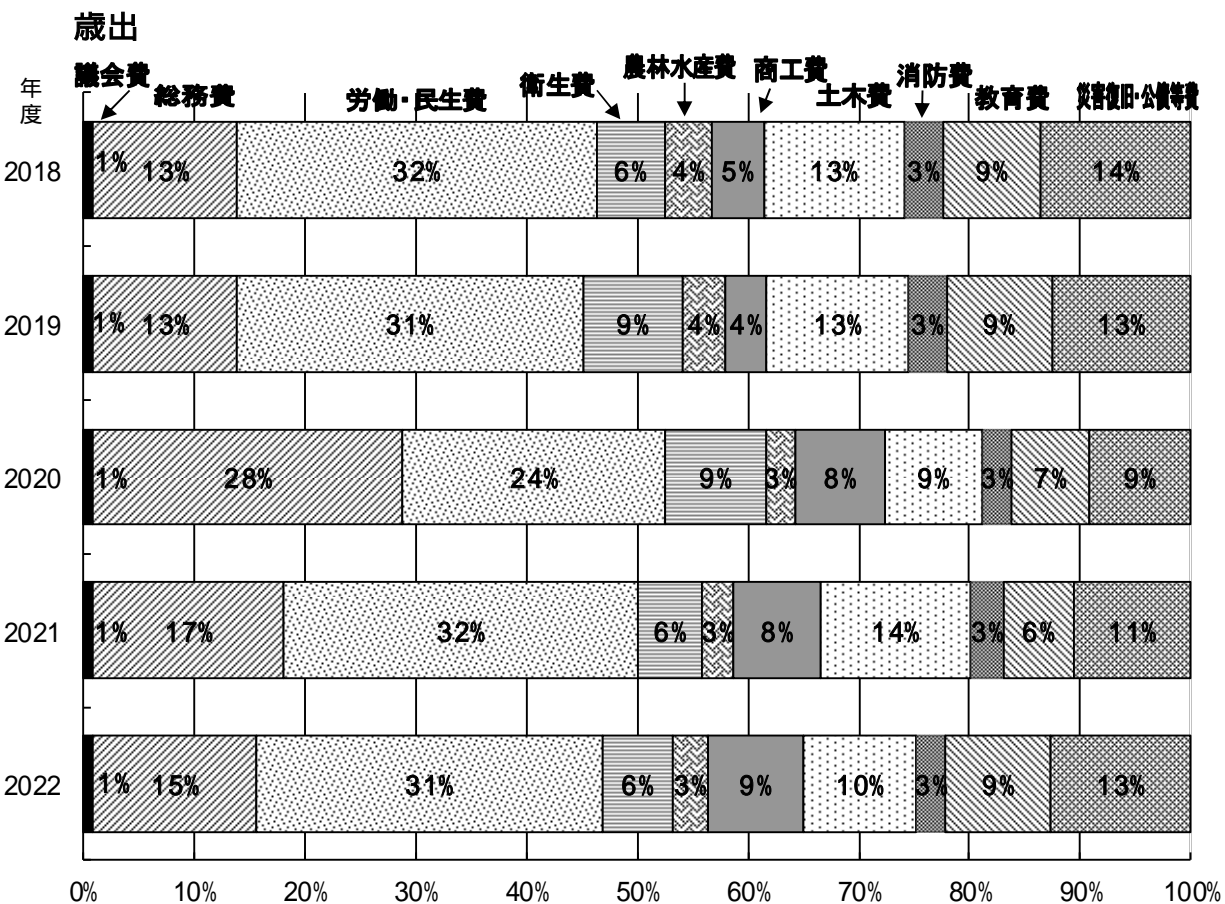
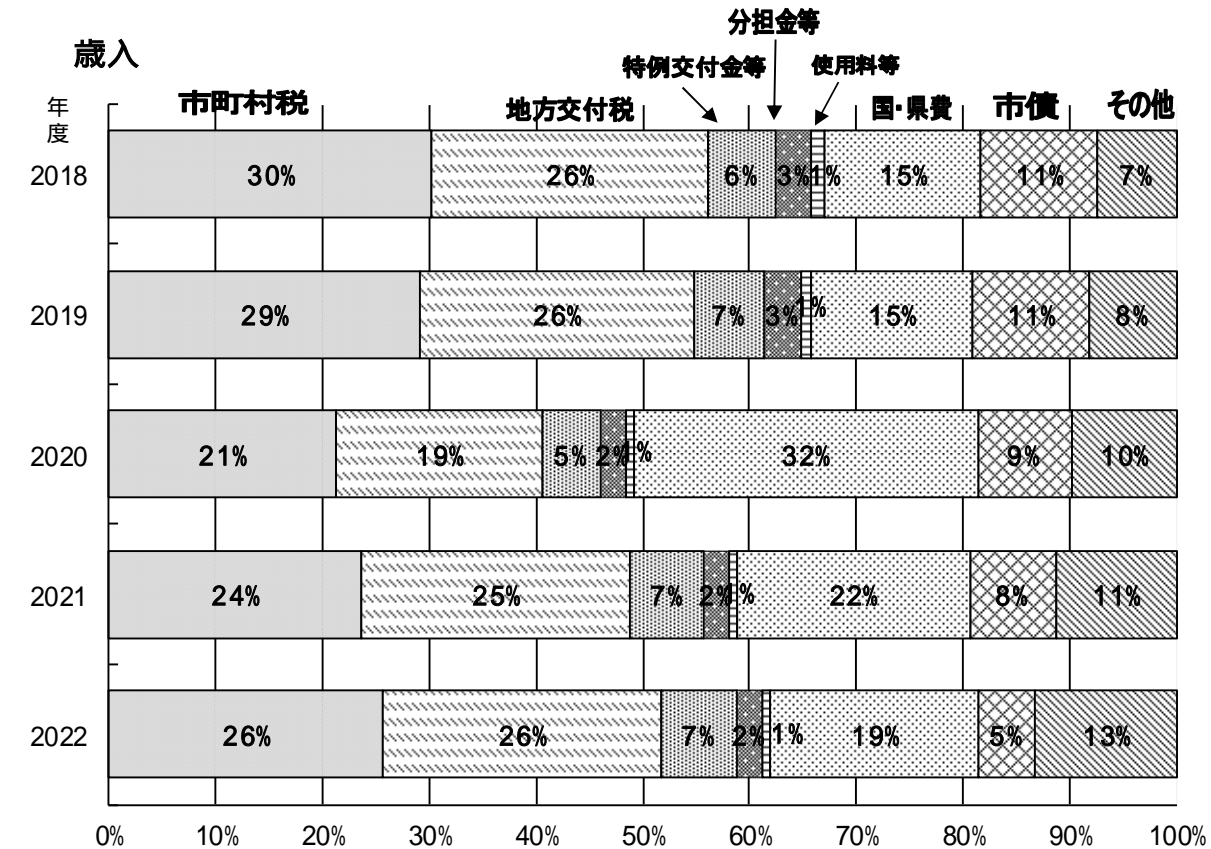


## 11 令和3年度の決算構成



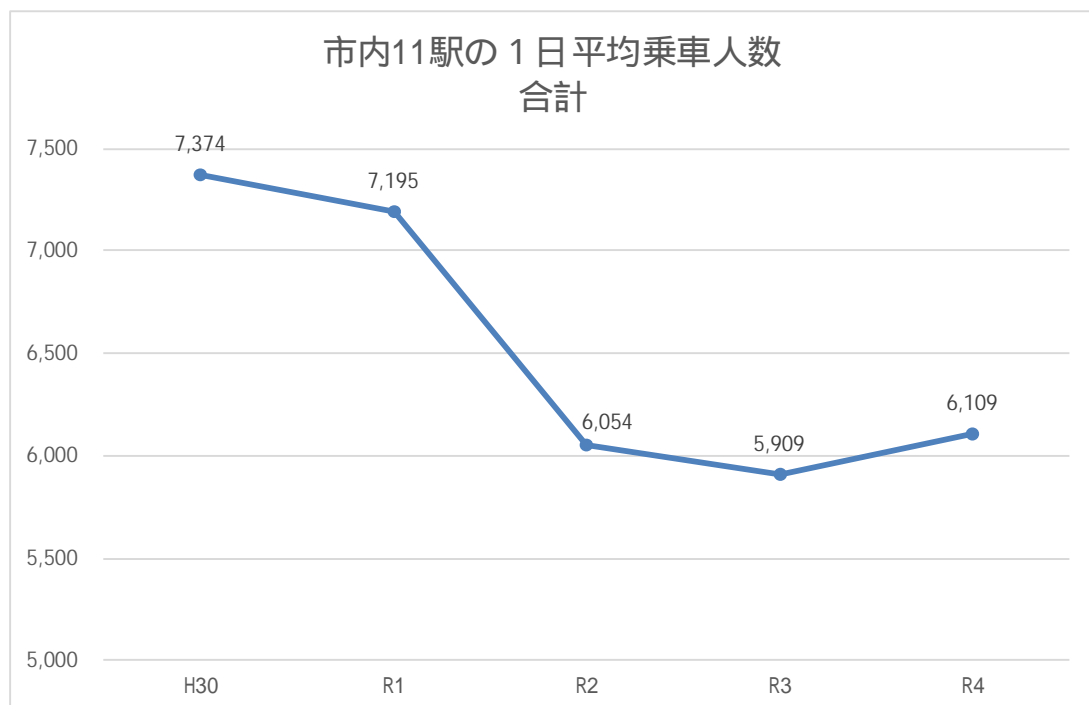
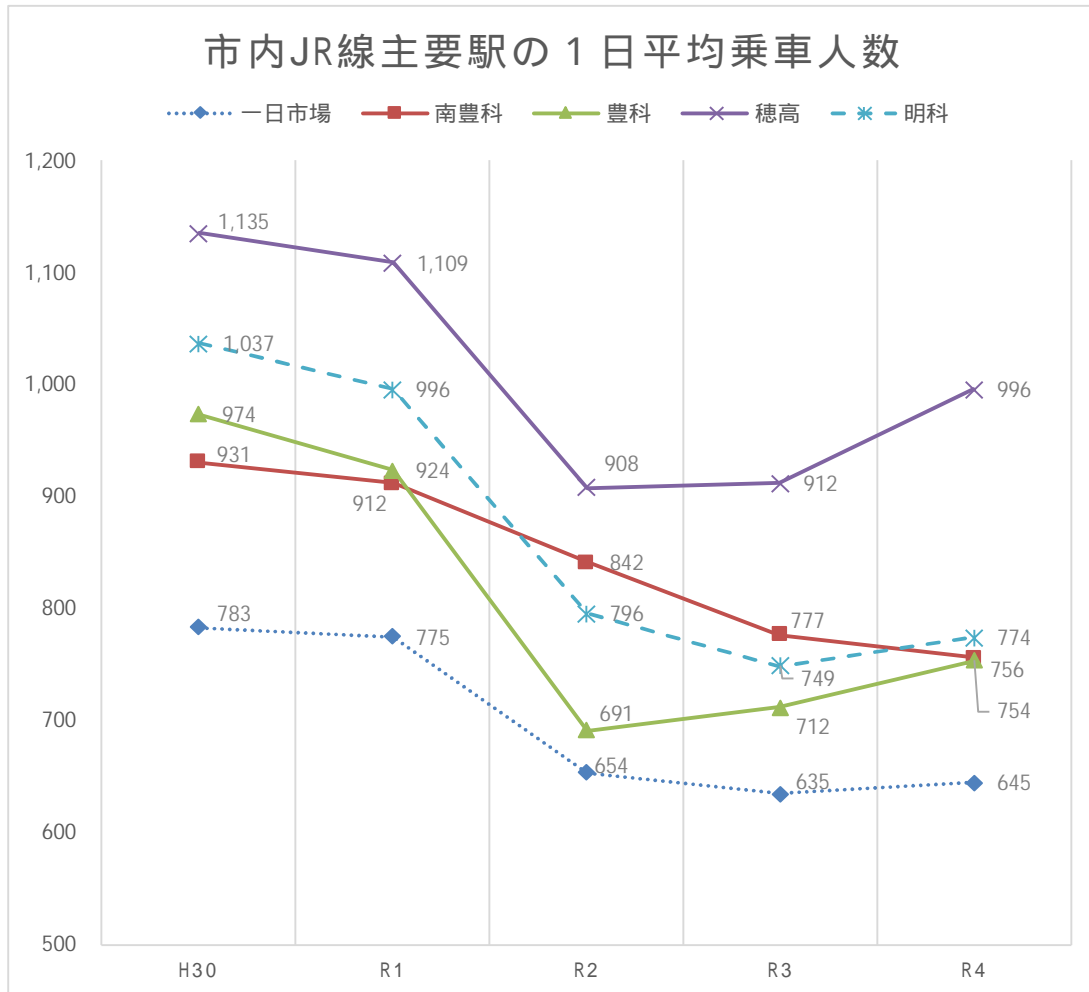
資料:総務部 税務課「市税概要」

## 1.2 一般会計歳入歳出決算額

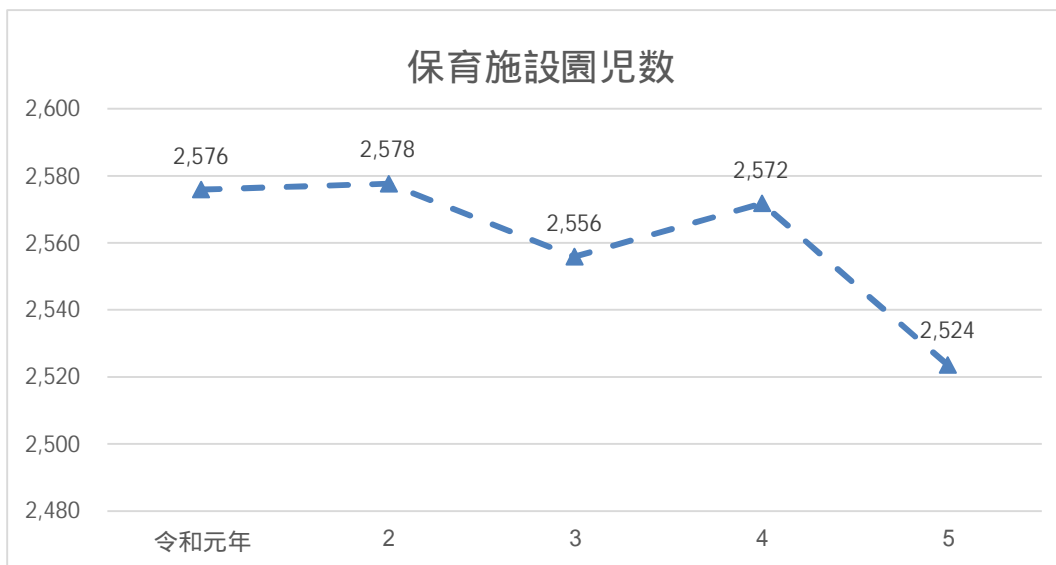
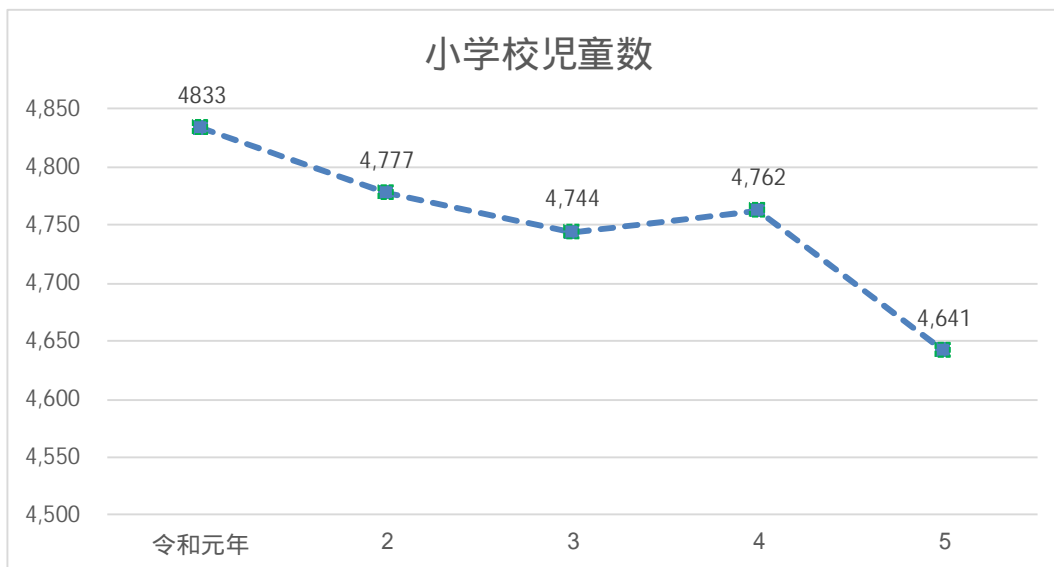
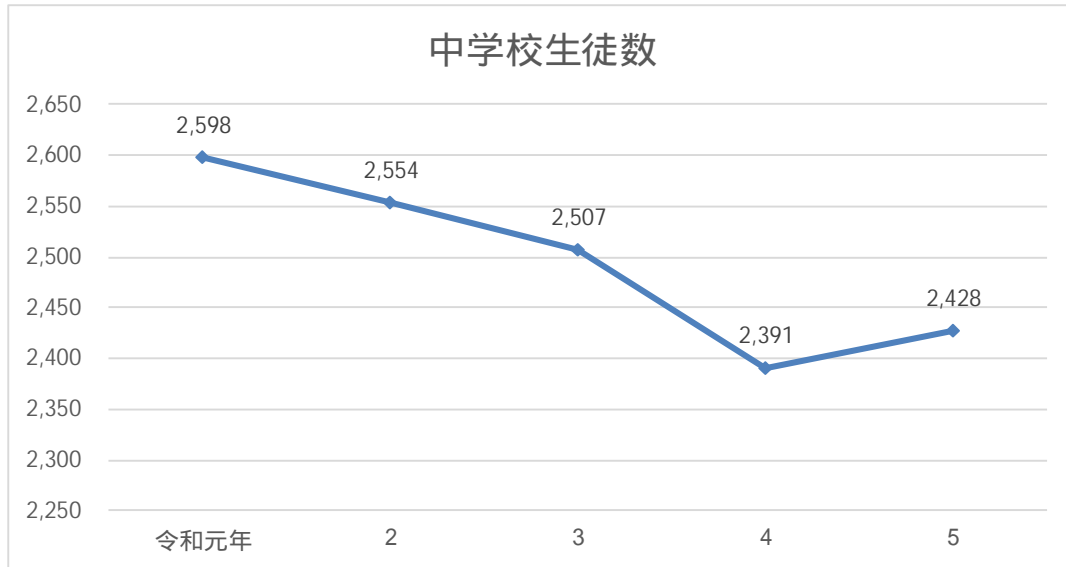


資料：総務部 財政課

### 13 市内の駅利用人数

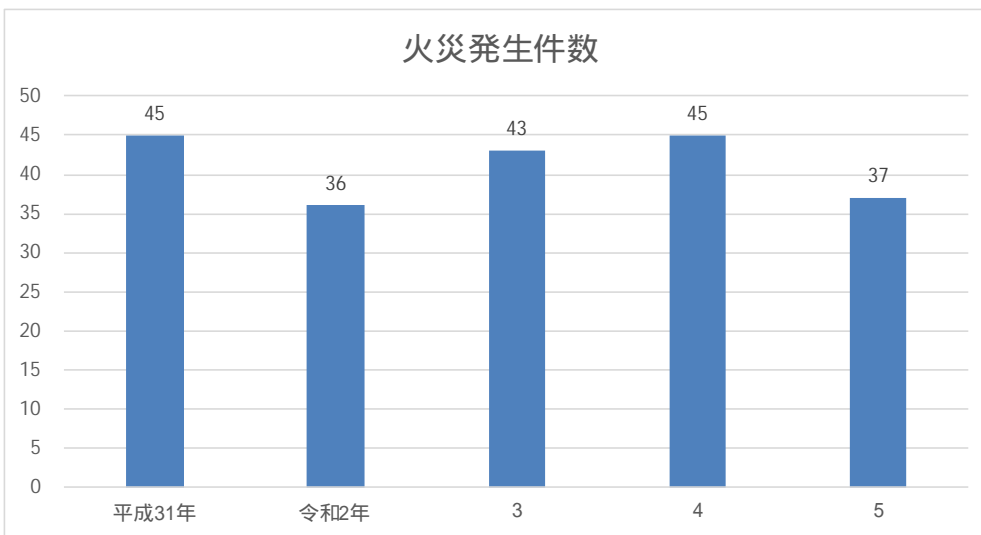
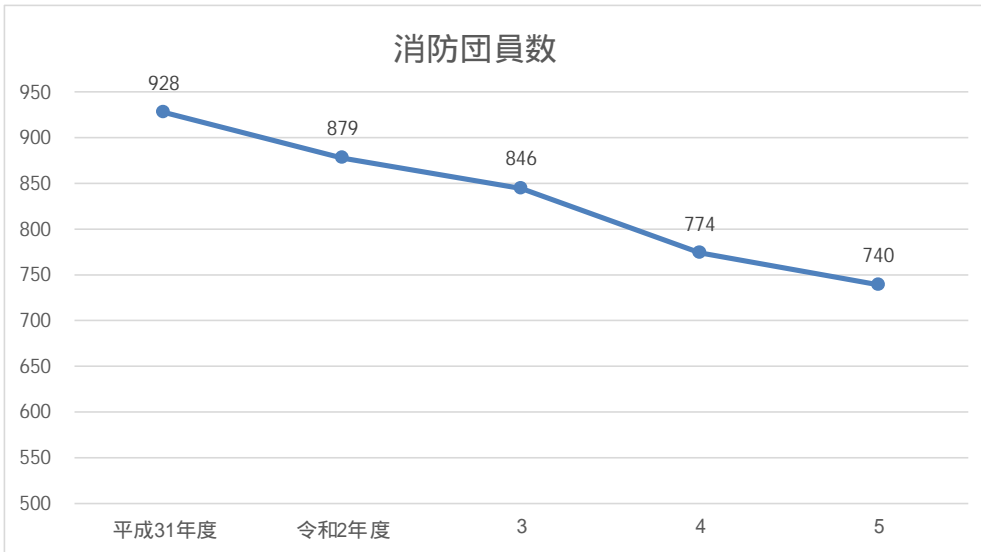


## 14 こどもの数

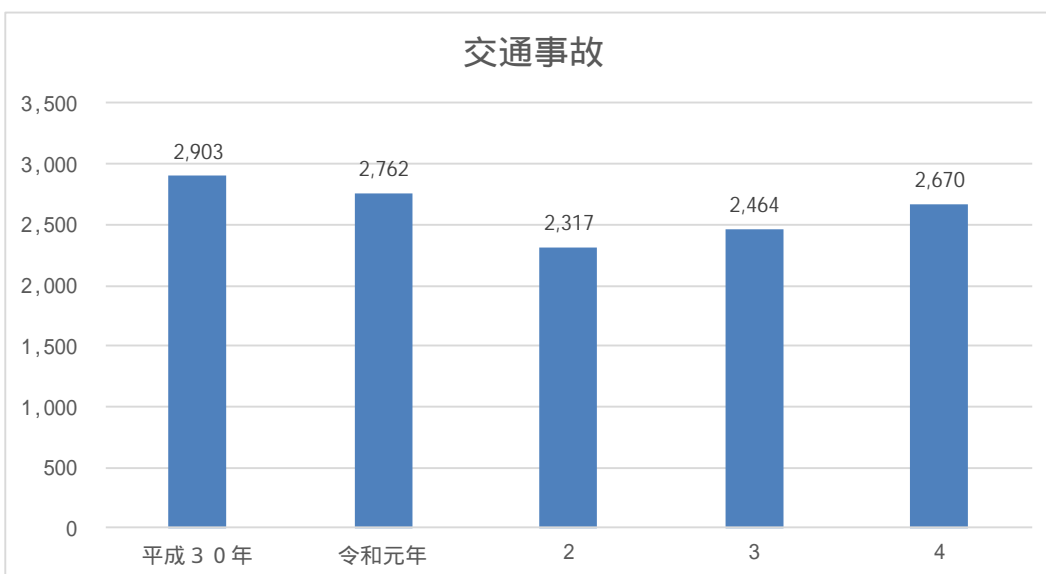


資料:文部科学省「学校基本調査」

## 1.5 消防・火災、事故

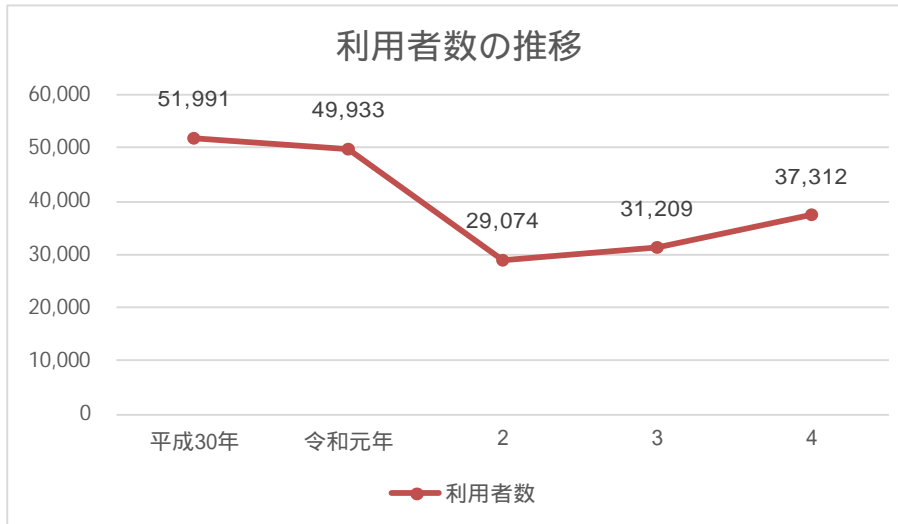


資料: 松本広域消防局、危機管理課



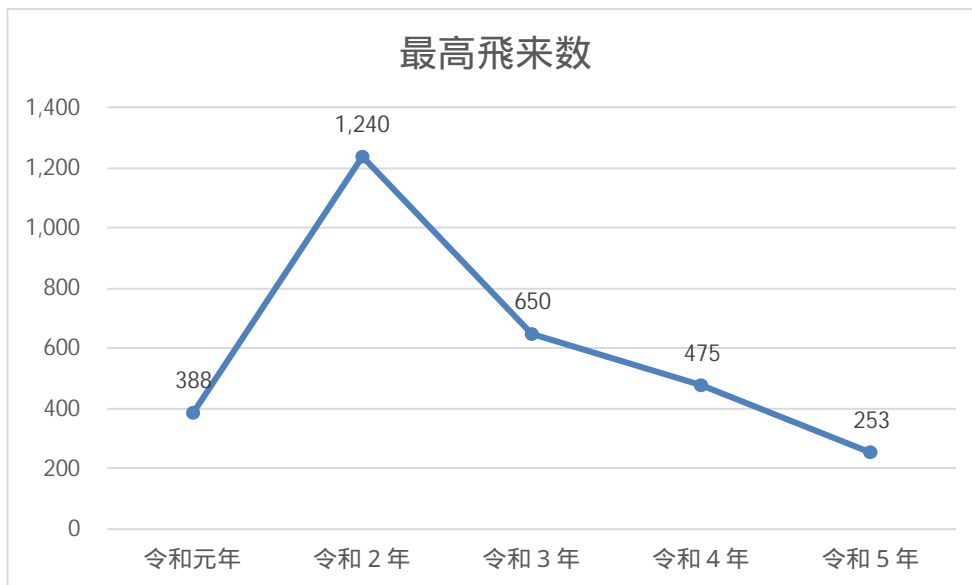
資料: 安曇野警察署、安曇野交通安全協会

## 16 市内の観光地



資料:長野県観光部 山岳高原観光課

## 17 白鳥



資料:アルプス白鳥の会