2010 安曇野市の統計

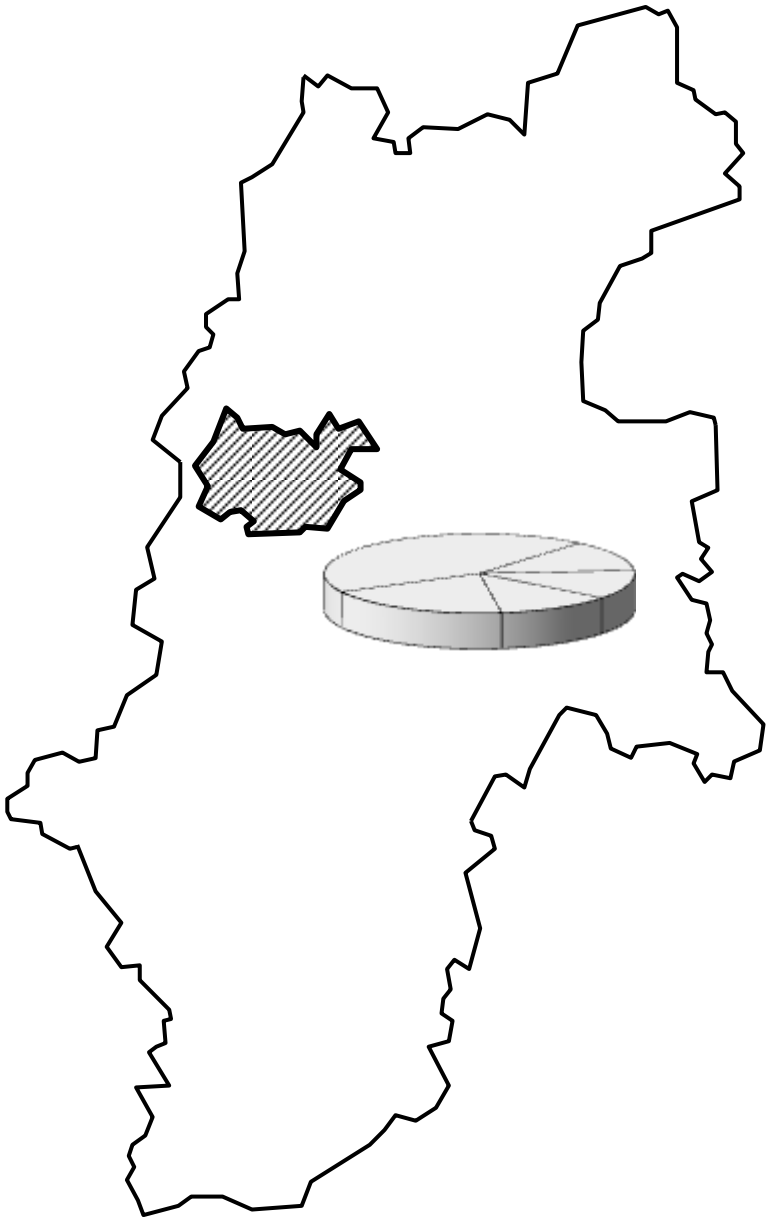

安曇野市

は　じ　め　に

本書は、安曇野市の自然、人口、経済、福祉など各分野にわたる各種資料を収録して市の状況を表したものです。

市民の皆さまの生活の向上と活動の参考、また、市政発展のために、皆さまに、広くご活用いただければ幸いです。

本書の編集にあたりまして、貴重な資料をご提供くださいました関係各位、また、各種統計調査にあたられる統計調査員の皆様に厚くお礼を申し上げるとともに、今後も一層のご指導とご協力をいただきますようにお願い申し上げます。

平成２３年　３月

安曇野市長　宮澤　宗弘

目　　次

利用のために

Ⅰ　自然環境

１　地　　勢 …… 2
２　市町村の地目別面積 …… 3
３　気象グラフ …… 4
４　月別降水量 …… 5
５　月別気温 …… 6
６　月別風速、日照時間 …… 7

Ⅱ　人口、世帯

７　地区別人口別年齢別状況 …… 10
８　国勢調査における人口世帯数の推移 …… 11
９　年齢３区分住民基本台帳人口 …… 12
１０　地区別年齢別住民基本台帳人口 …… 16
１１　年齢３区分人口（毎月人口異動調査） …… 28
１２　人口の推移（毎月人口異動調査） …… 30
１３　人口異動状況（毎月人口異動調査） …… 32
１４　出生、死亡、死産数と婚姻、離婚件数（人口動態統計） …… 34
１５　国籍別・年齢別集計表（外国人登録調べ） …… 36
１６　国勢調査人口 …… 38
１７　世帯の種類（２区分）、世帯人員（10区分）別世帯数、世帯人員（国勢調査）…… 40
１８　世帯の家族類型（22区分）別一般世帯数、一般世帯人員、親族人員及び一世帯当たり親族人員（国勢調査） … 42
１９　配偶関係（４区分）、年齢（５歳階級）、男女別15歳以上人口（総数及び日本人）（国勢調査） .. 44
２０　常住人口、流入･流出人口及び昼間人口（国勢調査） …… 45
２１　人口集中地区別人口、面積、人口密度（国勢調査） …… 45
人口集中地区位置図 …… 46

Ⅲ　経済基盤

２２　労働力状態別１５歳以上人口（国勢調査） …… 48
２３　産業（大分類）別１５歳以上就業者数（国勢調査） …… 48
２４　産業（大分類）別事業所数及び従業者数（事業所・企業統計調査） …… 50
２５　商業統計調査における事業所数、従業者数、売場面積、年間商品販売額（商業統計調査） …… 52
２６　工業統計調査における事業所数、従業者数、製造品出荷額等（工業統計調査）（グラフ） …… 53
工業統計調査における事業所数、従業者数、製造品出荷額等（工業統計調査） …… 54
利用のために（２） …… 56
２７　農林業経営体（農林業センサス） …… 63
２８　経営タイプ別経営体（農林業センサス） …… 63
２９　経営耕地面積規模別経営体数（農林業センサス） …… 64
３０　農産物を販売した経営体（農林業センサス） …… 65
３１　農産物を販売した経営体数及び構成比（農林業センサス） …… 66
３２　経営耕地の状況（農林業センサス） …… 67
３３　販売目的の作物の類別作付(栽培)経営体数と作付（栽培）面積（農林業センサス） .. 68
３４　販売目的のきのこ類の品目別経営体数（農林業センサス） …… 68
３５　販売目的の果樹の栽培経営体数と栽培面積（農林業センサス） …… 69
３６　販売目的の家畜を飼養している経営体数と飼養頭羽数（農林業センサス） …… 69

３７　農作業を委託した経営体数と受託面積（農林業センサス）…… 70
３８　農作業を受託した経営体数と受託面積（農林業センサス）…… 71
３９　総農家数及び土地持ち非農家数（農林業センサス）…… 72
４０　農業経営組織別農家数（農林業センサス）…… 73
４１　農産物を販売した農家数及び構成比（農林業センサス）…… 74
４２　経営耕地面積規模別販売農家数（農林業センサス）…… 74
４３　年齢別農業経営者数（農林業センサス）…… 75
４４　農業従事者等の平均年齢（農林業センサス）…… 75
４５　農業経営組織別農家数（農林業センサス）…… 76
４６　経営耕地の状況（農林業センサス）…… 77
４７　販売目的の作物の類別作付（栽培）農家数と作付（栽培）面積（農林業センサス）‥ 78
４８　販売目的のきのこ類の品目別栽培農家数（農林業センサス）…… 78
４９　わさびの作付面積・収穫量及び出荷量（農林業センサス）…… 79
５０　販売目的の果樹の栽培農家数と栽培面積（農林業センサス）…… 79
５１　販売目的の作物の作物別作付（栽培）農家数と作付（栽培）面積（農林業センサス） 80
５２　販売目的の家畜を飼養している農家数と飼養頭羽数（農林業センサス）…… 83
５３　2005農林業センサス地区別農業経営体数、総経営耕地面積（農林業センサス）…… 84
５４　農地法の規定による申請及び届出件数 …… 86

Ⅳ　行政基盤
５５　歳入歳出決算額 …… 90
５６　市町村税 …… 92
歳入歳出決算額（グラフ） …… 94

Ⅳ　教育
５７　学校の数、教員数、生徒数 …… 96

Ⅴ　文化
５８　図書館 …… 104
５９　文化財 …… 105
６０　公共施設利用数 …… 114

Ⅶ　環境
６１　県管理道路（一般国道、主要地方道、一般県道） …… 122
６２　市道、歩道、自転車道 …… 124
６３　都市公園 …… 126
６４　下水道 …… 128
６５　し尿、ごみ …… 132
６６　長野自動車道沿線騒音 …… 133
６７　環境大気中ダイオキシン類 …… 134
６８　ＪＲの駅別１日平均乗車人員 …… 135
６９　交通事故 …… 136

Ⅷ　福祉・医療
７０　国民健康保険 …… 138
７１　国民年金被保険者数及び給付状況 …… 140
７２　身体障害者 …… 141
７３　知的障害者 …… 142
７４　精神障害者 …… 143
７５　医療施設数及び病床数 …… 144

７６　診療給付（診療費）…… 146
７７　保健事業 ……148
７８　医療従事者数 …… 150
７９　結核予防 ……152
８０　予防接種 ……154
８１　医療施設 ……156
８２　手当給付状況 …… 157
８３　高齢者福祉 ……158
８４　要介護・要支援認定者 …… 159
８５　特定死因別の死亡者数・死亡率 …… 160
８６　保育園の階層別・年齢別区分園児数 …… 162
８７　職員並びに園児の数 …… 164

Ⅸ　危機管理
８８　火災発生件数 …… 166
８９　消防団 …… 166
９０　自主防災組織 …… 167

Ⅹ　選挙
９１　選挙 …… 170

ⅩⅠ　観光
９２　観光地利用者数（四半期別） …… 172
９３　温泉 …… 174
９４　白鳥飛来数 …… 175

利用のために

1　本書は、長野県企画局統計課、農林水産省他諸官庁、その他団体の資料によって編集しました。

2　統計表中、期日（年月日）を記載してあるものは、その期日現在の事実を示しました。
元号の標記は、「T」＝大正　「S」＝昭和　「H」＝平成を示します。

3　それぞれの数値は、表示桁以下を四捨五入しました。

4　統計表中の符号の用法は次のとおりとします。
「-」　該当事実がないことを示します。
「・・・」　事実不詳又は調査を欠くものであることを示します。
「0」　単位未満の数値であることを示します。
「△・－」　負数であることを示します。（統計数値の前に付したもの）
「χ」　当該数値が秘匿扱いされていることを示します。

5　農林業センサスに係わる用語の説明は５６頁以降に記載しました。

Ⅰ　自然環境

1　地　　勢

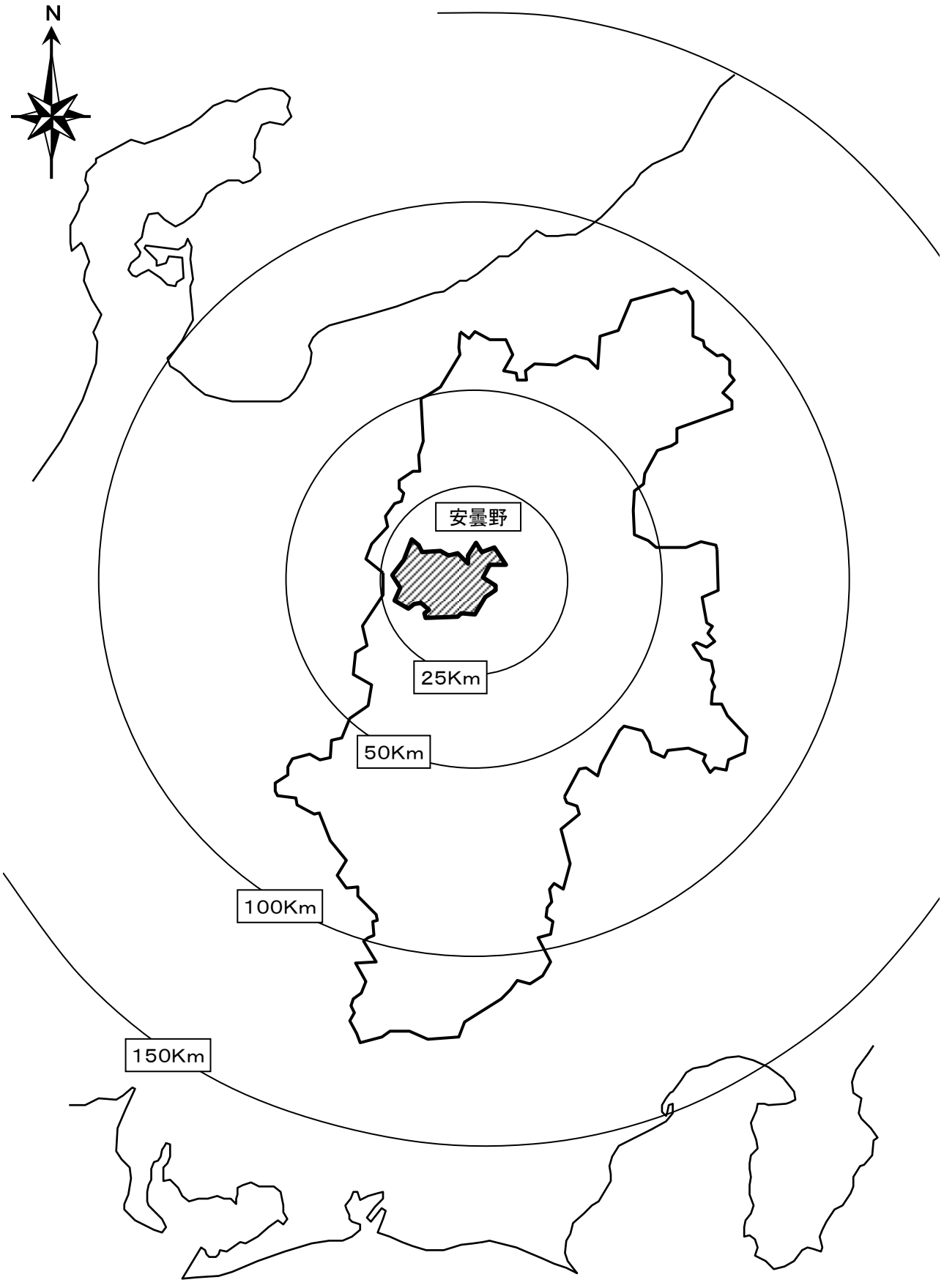

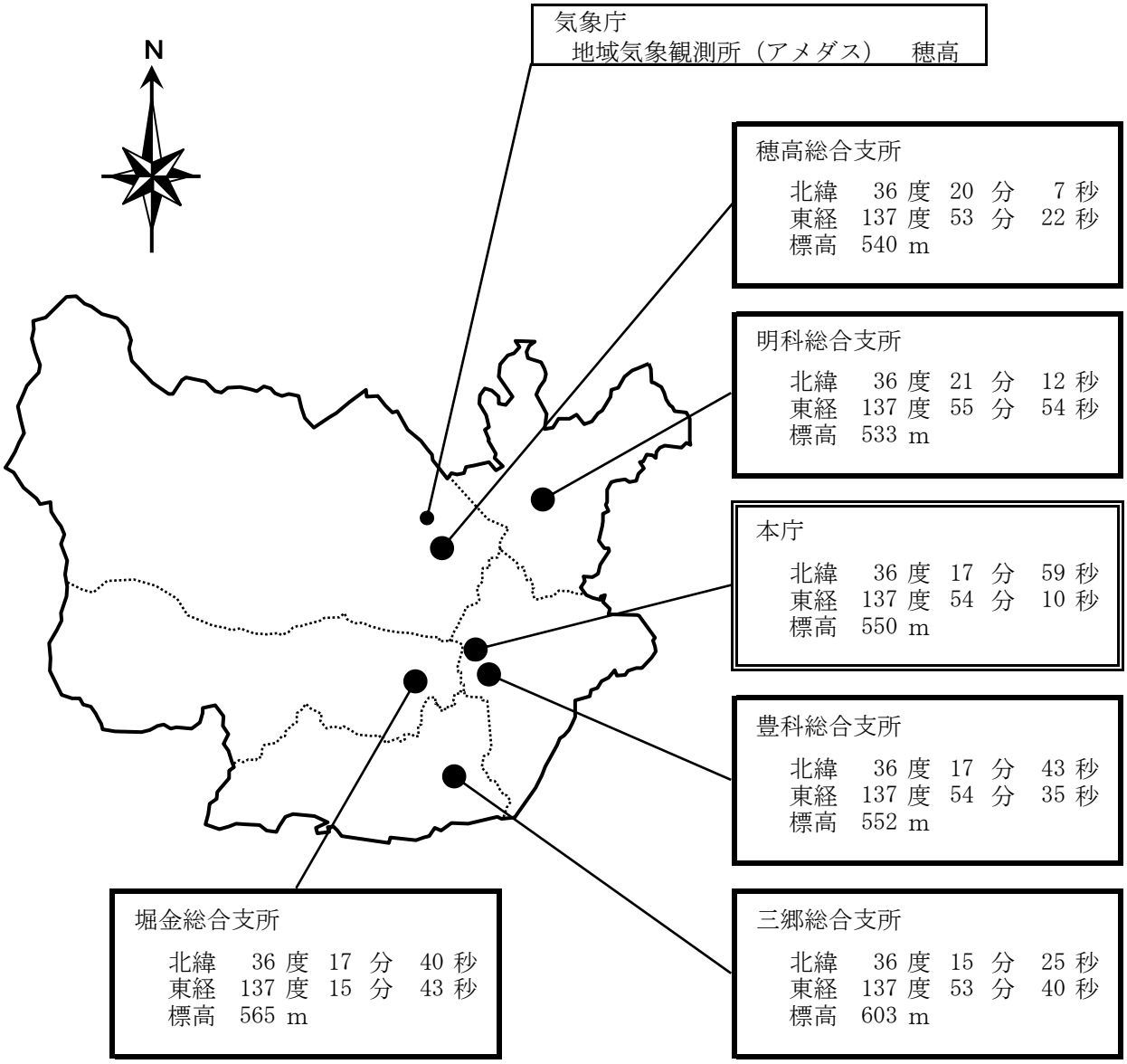

長野県のほぼ中央に位置し、東西25.9km、南北21.0kmを占める。

２　地目別面積

（各年1月１日）

年	総面積	田	畑	宅地	鉱泉地	池沼	山林	牧場	原野	その他
	k㎡	千㎡	千㎡	千㎡	千㎡	千㎡	千㎡	千㎡	千㎡	千㎡
平成18年	331.82	56,798	18,927	24,716	0	92	89,725	0	10,293	131,270
平成19年	331.82	56,663	18,863	24,871	0	153	89,577	0	10,207	131,486
平成20年	331.82	56,522	18,835	24,950	0	153	89,379	0	10,203	131,778

（注）１　総面積は、国土地理院発表（前年10月1日現在）
　　２　地目区分及び面積は、固定資産概要調書（市町村課）により、「その他」の欄には、保安林、道路、雑種地等がふくまれている。
　　３　「総面積」及び「地目別面積」の各計欄の数値は、端数処理の関係上合計と一致しない場合がある。

資料　長野県企画部情報統計課「長野県統計書」

３　気象グラフ

降水量

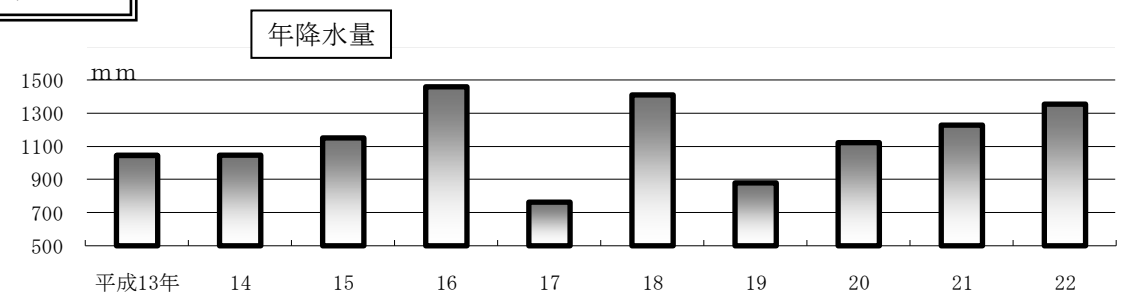

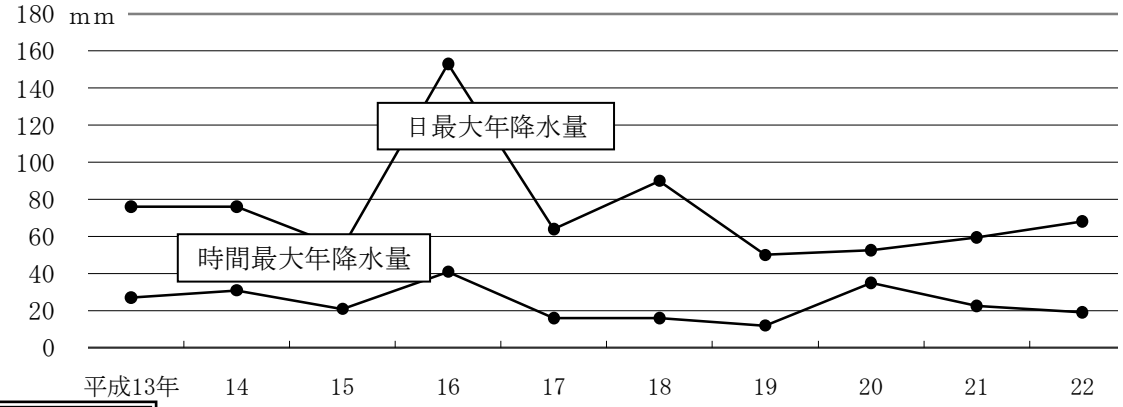

月別気温

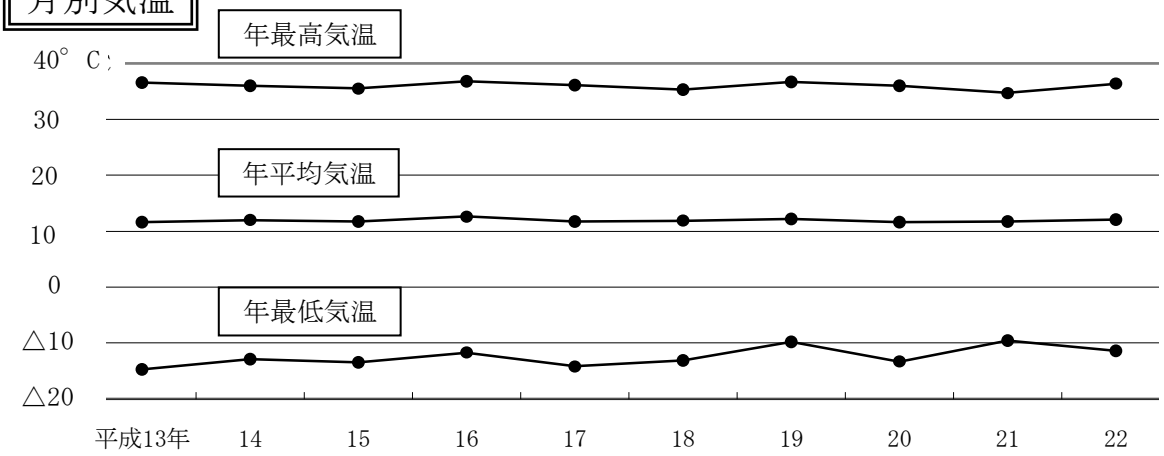

月別風速

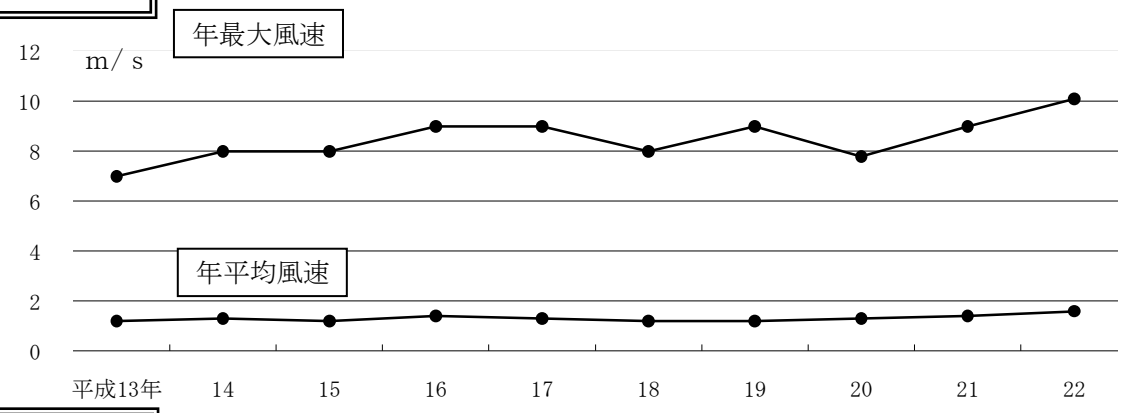

日照時間

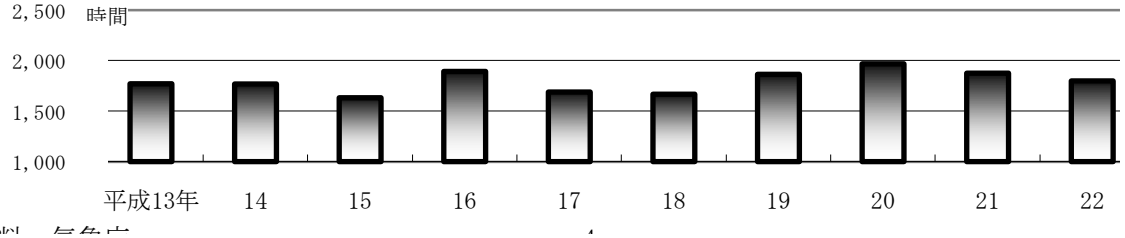

4　月別降水量

観測所　　穂高　　単位 ： mm

年	1月			2月			3月			4月		
	降水量	日最大	時間最大	降水量	日最大	時間最大	降水量	日最大	時間最大	降水量	日最大	時間最大
平成13年	106	37	5	35	19	3	71	23	6	21	8	2
平成14年	118	41	11	17	10	2	73	17	5	59	40	6
平成15年	83	33	8	24	8	4	91	33	5	110	26	5
平成16年	18	6	3	43	18	7	52	17	6	103	48	8
平成17年	20	11	4	53	22	5	76	20	4	22	8	2
平成18年	38	31	8	102	45	8	91	46	5	74	19	9
平成19年	29	18	3	28	14	3	74	28	8	21	7	7
平成20年	32	21	3	30	10	2	59	13	4	113	26	10
平成21年	56	27	6	85	30	5	87	30	7	92	37	10
平成22年	19	7	3	86	19	6	155.5	28	5	155.0	42	6

年	5月			6月			7月			8月		
	降水量	日最大	時間最大	降水量	日最大	時間最大	降水量	日最大	時間最大	降水量	日最大	時間最大
平成13年	122	28	4	196	53	7	7	3	2	107	37	27
平成14年	105	30	5	54	22	8	230	76	18	49	38	31
平成15年	69	33	8	81	26	10	127	25	12	211	54	21
平成16年	175	28	7	120	37	18	81	49	41	143	44	36
平成17年	46	11	5	83	47	15	221	64	16	82	20	11
平成18年	75	15	8	113	38	8	383	90	13	38	19	16
平成19年	107	50	7	120	29	10	127	47	9	69	27	10
平成20年	152	43	13	208	53	21	88	21	9	143	26	23
平成21年	91	30	6	107	38	11	211	40	14	118	35	23
平成22年	155.5	68.0	7.0	125.5	27.5	11.0	150.5	24.5	13.0	47.5	19.5	19.0

年	9月			10月			11月			12月		
	降水量	日最大	時間最大	降水量	日最大	時間最大	降水量	日最大	時間最大	降水量	日最大	時間最大
平成13年	135	43	8	167	76	9	50	18	4	27	11	4
平成14年	140	50	15	124	66	8	28	15	2	49	16	3
平成15年	115	39	7	50	22	4	164	35	8	25	7	3
平成16年	242	55	17	370	153	22	31	8	4	80	39	12
平成17年	65	30	10	40	11	5	43	25	8	120	4	2
平成18年	152	65	13	199	50	9	64	18	5	80	31	15
平成19年	103	24	7	132	48	12	29	14	6	40	17	5
平成20年	154	49	35	59	34	7	46	23	5	40	17	7
平成21年	54	21	7	140	47	10	145	60	12	44	27	4
平成22年	189.0	39.5	9.5	131.5	40.0	7.5	43.5	22.0	5.5	95.0	34.0	6.5

年	年降水量	年極値	
		日最大	時間最大
平成13年	1,044.0	76.0	27.0
平成14年	1,046.0	76.0	31.0
平成15年	1,150.0	54.0	21.0
平成16年	1,458.0	153.0	41.0
平成17年	763.0	64.0	16.0
平成18年	1,409.0	90.0	16.0
平成19年	879.0	50.0	12.0
平成20年	1,121.5	52.5	35.0
平成21年	1,227.0	59.5	22.5
平成22年	1,353.5	68.0	19.0

資料　気象庁

５　月別気温

観測所　　穂高　　単位：　℃

年	1月			2月			3月			4月		
	平均	最高	最低	平均	最高	最低	平均	最高	最低	平均	最高	最低
平成13年	△ 2.1	8.3	△ 14.7	△ 0.7	13.5	△ 10.7	3.8	19.4	△ 7.6	10.7	26.0	△ 4.5
平成14年	0.2	11.7	△ 11.2	0.3	12.3	△ 12.9	5.8	19.6	△ 4.3	12.5	28.6	△ 0.8
平成15年	△ 2.0	11.3	△ 13.5	0.2	11.8	△ 11.2	2.5	21.6	△ 7.9	11.4	29.9	△ 2.0
平成16年	△ 1.2	11.9	△ 11.7	2.0	18.2	△ 7.6	4.4	22.4	△ 7.8	11.7	31.0	△ 1.2
平成17年	△ 0.7	11.2	△ 12.8	△ 0.2	10.1	△ 10.3	3.3	19.6	△ 8.3	11.3	30.0	△ 2.4
平成18年	△ 1.8	11.0	△ 13.1	1.1	19.3	△ 10.0	3.9	19.0	△ 6.8	8.9	23.7	△ 3.6
平成19年	0.2	11.7	△ 9.8	2.7	14.5	△ 8.1	4.5	20.3	△ 6.8	9.5	26.1	△ 2.2
平成20年	△ 1.0	12.5	△ 13.3	△ 2.1	11.8	△ 12.8	5.1	20.1	△ 6.7	10.2	28.0	△ 2.4
平成21年	0.0	11.5	△ 9.6	1.9	19.8	△ 8.7	4.1	22.0	△ 3.8	10.6	25.9	△ 3.6
平成22年	△ 0.3	14.9	△ 11.4	1.6	19.2	△ 7.6	3.7	25.1	△ 6.6	8.3	24.0	△ 2.9

年	5月			6月			7月			8月		
	平均	最高	最低	平均	最高	最低	平均	最高	最低	平均	最高	最低
平成13年	16.8	31.6	4.8	20.0	29.8	8.3	26.1	36.6	17.4	24.7	35.2	15.5
平成14年	15.8	26.9	5.3	19.6	31.9	9.2	25.3	35.0	18.0	25.3	36.0	10.9
平成15年	16.7	29.2	2.0	20.4	31.3	8.3	22.0	30.0	14.9	23.9	35.5	16.3
平成16年	17.2	31.2	7.0	21.0	32.2	8.6	25.1	36.8	16.8	24.1	35.4	14.2
平成17年	15.2	28.4	2.7	21.9	36.1	10.1	23.4	34.7	16.5	24.7	34.9	15.9
平成18年	16.5	30.9	1.8	20.4	32.4	11.0	22.8	32.9	17.1	25.8	35.3	16.1
平成19年	16.1	32.2	4.6	20.1	31.7	9.3	22.3	31.6	15.2	25.6	36.7	14.9
平成20年	15.8	29.3	4.4	19.2	29.6	9.2	24.5	36.0	13.4	24.1	36.0	17.3
平成21年	16.3	32.9	2.8	19.8	32.4	7.2	22.9	34.7	16.9	23.7	33.3	14.7
平成22年	15.1	31.8	1.9	20.7	31.5	9.6	24.5	36.4	16.7	26.6	36.2	20.2

年	9月			10月			11月			12月		
	平均	最高	最低	平均	最高	最低	平均	最高	最低	平均	最高	最低
平成13年	19.5	29.9	4.3	13.0	24.8	2.9	6.1	18.0	△ 3.4	1.2	11.8	△ 7.9
平成14年	19.7	35.2	8.1	13.5	26.2	△ 0.1	5.1	17.8	△ 3.9	1.2	12.8	△ 8.1
平成15年	20.9	34.2	6.2	12.2	24.9	2.1	9.4	24.3	△ 2.3	2.4	12.6	△ 9.0
平成16年	21.5	31.9	13.0	13.4	27.6	2.9	8.5	22.4	△ 1.0	3.1	18.8	△ 6.1
平成17年	21.7	33.2	13.6	15.0	26.9	4.2	6.3	18.2	△ 4.6	△ 1.0	8.6	△ 14.2
平成18年	20.0	33.5	9.5	14.6	23.4	5.0	8.0	22.3	△ 2.2	2.3	12.4	△ 6.6
平成19年	22.6	33.1	11.6	13.6	24.8	3.1	7.0	19.2	△ 4.8	2.4	12.8	△ 5.8
平成20年	19.6	30.8	6.7	13.6	25.0	1.3	6.7	22.1	△ 3.1	2.9	16.9	△ 7.8
平成21年	19.3	31.0	8.0	13.0	24.3	3.5	7.2	23.9	△ 2.5	1.9	13.6	△ 8.8
平成22年	21.2	36.1	6.8	14.5	25.3	1.9	6.3	19.7	△ 3.4	2.9	15.0	△ 5.5

年	年平均	年極値	
		最高	最低
平成13年	11.6	36.6	△ 14.7
平成14年	12.0	36.0	△ 12.9
平成15年	11.7	35.5	△ 13.5
平成16年	12.6	36.8	△ 11.7
平成17年	11.7	36.1	△ 14.2
平成18年	11.9	35.3	△ 13.1
平成19年	12.2	36.7	△ 9.8
平成20年	11.6	36.0	△ 13.3
平成21年	11.7	34.7	△ 9.6
平成22年	12.1	36.4	△ 11.4

資料　気象庁

６　月別風速、日照時間

単位　平均風速・最大風速　：　m/ｓ

観測所　穂高　　日照時間　：　時間

年	1月			2月			3月			4月		
	平均風速	最大風速	日照時間	平均風速	最大風速	日照時間	平均風速	最大風速	日照時間	平均風速	最大風速	日照時間
平成13年	1.1	7	75.3	1.3	7	140.3	1.7	7	157.1	1.7	7	228.1
平成14年	1.3	6	106.6	1.0	6	133.0	1.6	8	190.0	2.1	8	179.8
平成15年	0.9	6	156.4	1.0	7	148.2	1.2	7	177.1	1.7	8	156.3
平成16年	1.2	6	167.9	1.5	7	157.5	1.6	9	183.0	1.6	8	234.5
平成17年	1.3	8	133.7	1.3	7	130.6	1.6	6	158.3	2.1	8	212.5
平成18年	1.1	5	153.8	1.3	8	121.2	1.6	8	174.0	1.8	8	144.5
平成19年	0.8	6	153.6	1.3	8	163.8	1.6	8	202.5	1.7	8	180.8
平成20年	0.9	5	139.0	1.3	7	158.4	1.5	6	186.6	1.5	6	177.1
平成21年	1.4	7.3	156.7	1.4	9.0	149.9	1.7	7.9	187.3	1.5	7.0	249.2
平成22年	1.3	7.1	148.3	1.4	7.4	114.4	1.9	10.1	107.6	1.9	9.1	165.0

年	5月			6月			7月			8月		
	平均風速	最大風速	日照時間	平均風速	最大風速	日照時間	平均風速	最大風速	日照時間	平均風速	最大風速	日照時間
平成13年	1.4	7	178.5	1.1	5	96.4	1.4	6	190.8	1.1	4	149.1
平成14年	1.4	6	158.4	1.2	6	136.5	1.5	7	130.4	1.5	6	210.7
平成15年	1.3	6	183.2	1.3	7	106.9	1.3	6	63.9	1.1	6	115.0
平成16年	1.6	8	146.2	1.4	8	143.3	1.4	6	174.4	1.6	8	173.0
平成17年	1.6	9	204.6	1.2	7	110.1	1.1	6	106.8	1.2	6	136.8
平成18年	1.8	7	140.8	1.2	7	106.8	0.9	6	68.8	1.0	6	237.4
平成19年	1.6	9	217.6	10.0	6	133.8	1.0	6	83.7	1.3	6	223.1
平成20年	1.5	7	202.9	1.3	5	162.2	1.3	6	209.7	1.3	7	175.8
平成21年	1.5	8.4	182.3	1.4	6.7	159.4	1.6	7.4	98.9	1.2	5.2	154.5
平成22年	1.9	7.6	194.1	1.5	6.3	165.3	1.6	8.4	170.2	1.5	7.3	207.6

年	9月			10月			11月			12月		
	平均風速	最大風速	日照時間	平均風速	最大風速	日照時間	平均風速	最大風速	日照時間	平均風速	最大風速	日照時間
平成13年	1.1	5	124.7	0.9	5	140.7	0.9	6	149.5	1.1	6	140.0
平成14年	1.0	5	123.1	1.1	6	176.9	1.2	7	136.6	0.9	6	84.0
平成15年	1.3	8	154.5	1.0	6	149.3	0.9	7	94.6	1.1	6	126.7
平成16年	1.3	8	122.6	1.0	6	124.7	0.9	8	129.1	1.1	6	136.5
平成17年	1.3	8	131.0	1.0	5	104.1	1.0	7	157.1	1.4	7	103.2
平成18年	1.1	7	133.3	0.8	6	157.0	0.9	8	126.7	0.7	6	102.9
平成19年	1.2	7	155.3	0.9	7	123.9	0.9	6	130.3	0.9	5	95.7
平成20年	1.0	4	117.7	1.1	8	147.3	1.3	7	121.6	1.3	8	169.8
平成21年	1.2	6.8	143.2	1.1	7.2	149.9	1.1	6.5	120.4	1.2	6.6	123.7
平成22年	1.3	6.4	129.9	1.1	5.2	112.3	1.4	8.2	153.0	1.8	8.5	131.0

年	平均風速	最大風速	日照時間
平成13年	1.2	7.0	1,770.5
平成14年	1.3	8.0	1,768.3
平成15年	1.2	8.0	1,632.1
平成16年	1.4	9.0	1,892.7
平成17年	1.3	9.0	1,688.8
平成18年	1.2	8.0	1,667.2
平成19年	1.2	9.0	1,864.1
平成20年	1.3	7.8	1,968.1
平成21年	1.4	9.0	1,875.4
平成22年	1.6	10.1	1,798.7

資料　気象庁

Ⅱ　人口、世帯

7　地区別人口別年齢別状況

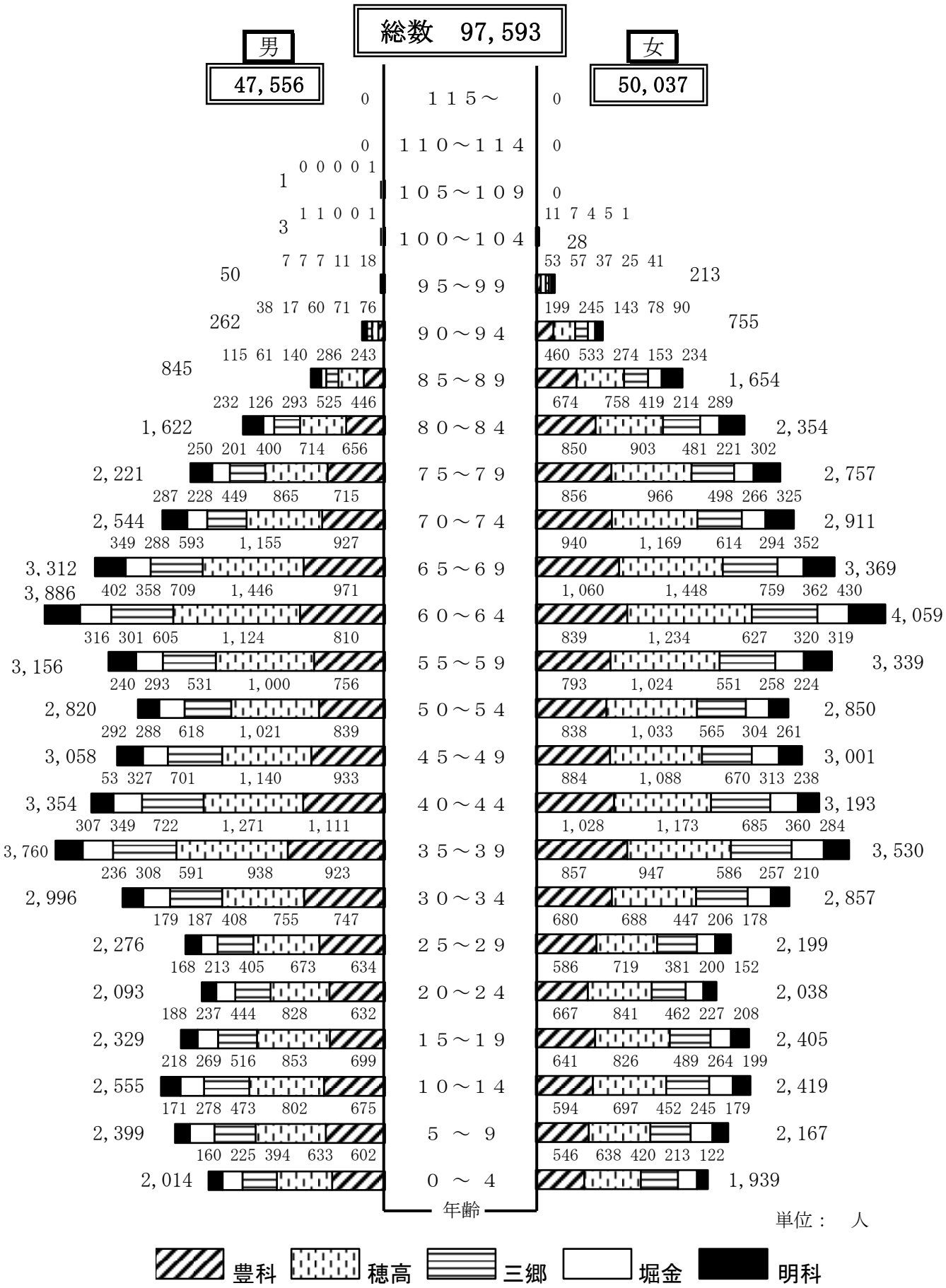

資料　安曇野市「住民基本台帳」　（平成２２年１０月１日）

8　国勢調査における人口世帯数の推移

総人口

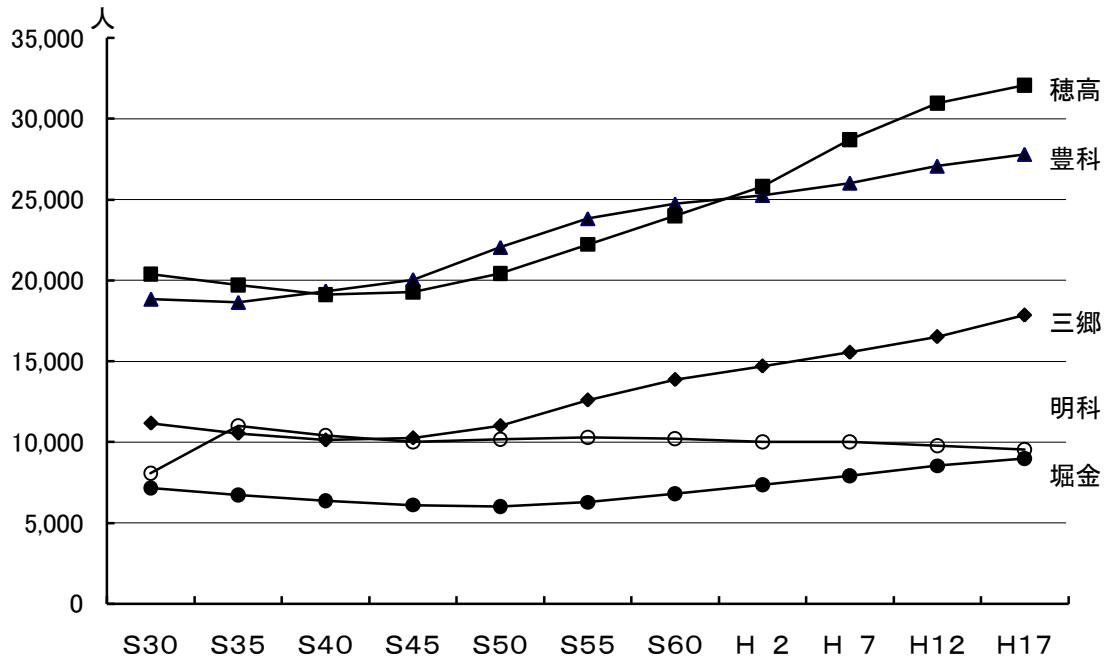

世帯数

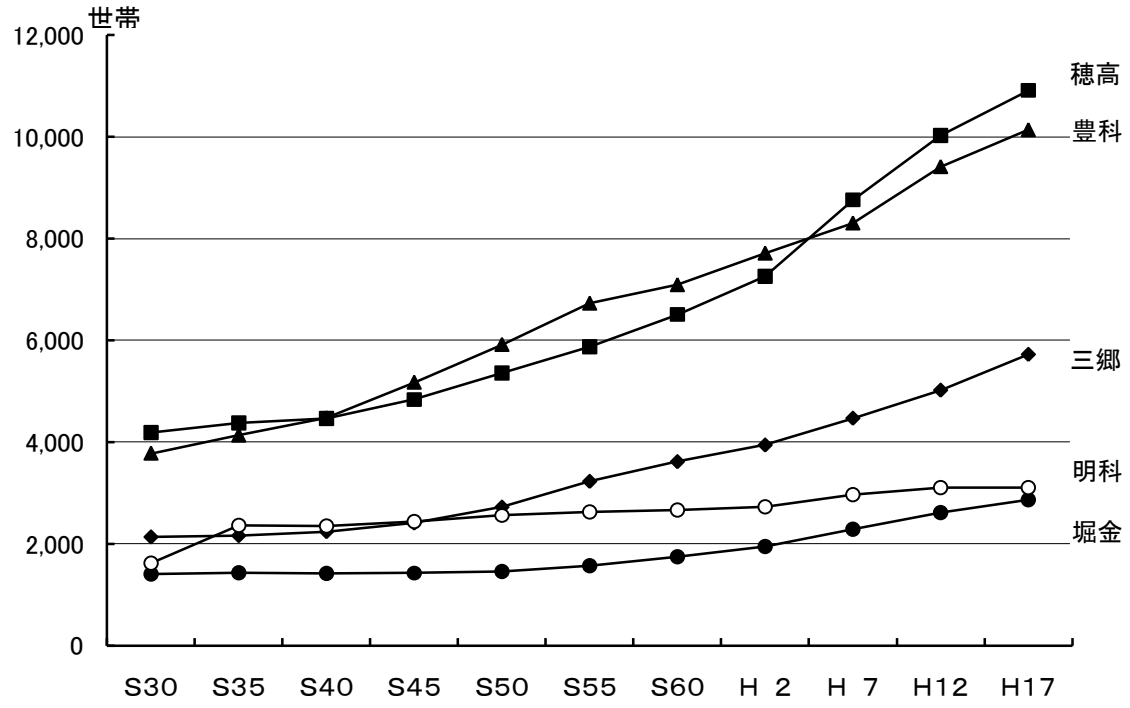

９　年齢３区分住民基本台帳人口（その１）

地域	年月日	年齢3区分別人口				年齢別割合			年齢構成指数			
		総数	0～14歳	15～64歳	65歳以上	0～14歳	15～64歳	65歳以上	年少人口指数	老年人口指数	従属人口指数	老年化指数
		人	人	人	人	%	%	%				
豊科	H15 4.1	26,868	3,813	17,089	5,966	14.2	63.6	22.2	22.3	34.9	57.2	156.5
	10.1	27,000	3,824	17,139	6,037	14.2	63.5	22.4	22.3	35.2	57.5	157.9
	H16 4.1	27,095	3,846	17,163	6,086	14.2	63.3	22.5	22.4	35.5	57.9	158.2
	10.1	27,220	3,861	17,224	6,135	14.2	63.3	22.5	22.4	35.6	58.0	158.9
	H17 4.1	27,287	3,874	17,176	6,237	14.2	62.9	22.9	22.6	36.3	58.9	161.0
	10.1	27,354	3,830	17,201	6,323	14.0	62.9	23.1	22.3	36.8	59.0	165.1
	H18 4.1	27,336	3,830	17,129	6,377	14.0	62.7	23.3	22.4	37.2	59.6	166.5
	10.1	27,541	3,859	17,244	6,438	14.0	62.6	23.4	22.4	37.3	59.7	166.8
	H19 4.1	27,535	3,864	17,116	6,555	14.0	62.2	23.8	22.6	38.3	60.9	169.6
	10.1	27,704	3,877	17,181	6,646	14.0	62.0	24.0	22.6	38.7	61.2	171.4
	H20 4.1	27,742	3,908	17,102	6,732	14.1	61.6	24.3	22.9	39.4	62.2	172.3
	10.1	27,684	3,880	16,999	6,805	14.0	61.4	24.6	22.8	40.0	62.9	175.4
	H21 4.1	27,608	3,874	16,795	6,939	14.0	60.8	25.1	23.1	41.3	64.4	179.1
	10.1	27,639	3,844	16,775	7,020	13.9	60.7	25.4	22.9	41.8	64.8	182.6
	H22 4.1	27,494	3,763	16,654	7,077	13.7	60.6	25.7	22.6	42.5	65.1	188.1
	10.1	27,471	3,757	16,588	7,126	13.7	60.4	25.9	22.6	43.0	65.6	189.7
穂高	H15 4.1	32,021	4,777	20,532	6,712	14.9	64.1	21.0	23.3	32.7	56.0	140.5
	10.1	32,177	4,764	20,610	6,803	14.8	64.1	21.1	23.1	33.0	56.1	142.8
	H16 4.1	32,216	4,715	20,634	6,867	14.6	64.0	21.3	22.9	33.3	56.1	145.6
	10.1	32,302	4,673	20,690	6,939	14.5	64.1	21.5	22.6	33.5	56.1	148.5
	H17 4.1	32,368	4,694	20,632	7,042	14.5	63.7	21.8	22.8	34.1	56.9	150.0
	10.1	32,370	4,632	20,615	7,123	14.3	63.7	22.0	22.5	34.6	57.0	153.8
	H18 4.1	32,433	4,624	20,597	7,212	14.3	63.5	22.2	22.4	35.0	57.5	156.0
	10.1	32,412	4,596	20,521	7,295	14.2	63.3	22.5	22.4	35.5	57.9	158.7
	H19 4.1	32,524	4,607	20,500	7,417	14.2	63.0	22.8	22.5	36.2	58.7	161.0
	10.1	32,585	4,534	20,536	7,515	13.9	63.0	23.1	22.1	36.6	58.7	165.7
	H20 4.1	32,773	4,569	20,571	7,633	13.9	62.8	23.3	22.2	37.1	59.3	167.1
	10.1	32,841	4,528	20,541	7,772	13.8	62.5	23.7	22.0	37.8	59.9	171.6
	H21 4.1	32,849	4,525	20,393	7,931	13.8	62.1	24.1	22.2	38.9	61.1	175.3
	10.1	32,910	4,489	20,369	8,052	13.6	61.9	24.5	22.0	39.5	61.6	179.4
	H22 4.1	32,986	4,460	20,338	8,188	13.5	61.7	24.8	21.9	40.3	62.2	183.6
	10.1	33,105	4,449	20,391	8,265	13.4	61.6	25.0	21.8	40.5	62.4	185.8

注）住民基本台帳人口（外国人を除く）

資料　安曇野市

年齢3区分別人口				年齢別割合			年齢構成指数				年月日	地域名
総数	0～14歳	15～64歳	65歳以上	0～14歳	15～64歳	65歳以上	年少人口指数	老年人口指数	従属人口指数	老年化指数		
人	人	人	人	%	%	%						
17,584	2,596	11,384	3,604	14.8	64.7	20.5	22.8	31.7	54.5	138.8	H15 4.1	三郷
17,684	2,601	11,438	3,645	14.7	64.7	20.6	22.7	31.9	54.6	140.1	10.1	
17,819	2,634	11,497	3,688	14.8	64.5	20.7	22.9	32.1	55.0	140.0	H16 4.1	
17,903	2,642	11,549	3,712	14.8	64.5	20.7	22.9	32.1	55.0	140.5	10.1	
18,074	2,676	11,634	3,764	14.8	64.4	20.8	23.0	32.4	55.4	140.7	H17 4.1	
18,169	2,692	11,676	3,801	14.8	64.3	20.9	23.1	32.6	55.6	141.2	10.1	
18,289	2,740	11,696	3,853	15.0	64.0	21.1	23.4	32.9	56.4	140.6	H18 4.1	
18,342	2,726	11,705	3,911	14.9	63.8	21.3	23.3	33.4	56.7	143.5	10.1	
18,391	2,750	11,646	3,995	15.0	63.3	21.7	23.6	34.3	57.9	145.3	H19 4.1	
18,453	2,765	11,624	4,064	15.0	63.0	22.0	23.8	35.0	58.7	147.0	10.1	
18,487	2,766	11,588	4,133	15.0	62.7	22.4	23.9	35.7	59.5	149.4	H20 4.1	
18,530	2,773	11,570	4,187	15.0	62.4	22.6	24.0	36.2	60.2	151.0	10.1	
18,504	2,806	11,429	4,269	15.2	61.8	23.1	24.6	37.4	61.9	152.1	H21 4.1	
18,459	2,747	11,373	4,339	14.9	61.6	23.5	24.2	38.2	62.3	158.0	10.1	
18,521	2,755	11,377	4,389	14.9	61.4	23.7	24.2	38.6	62.8	159.3	H22 4.1	
18,623	2,744	11,467	4,412	14.7	61.6	23.7	23.9	38.5	62.4	160.8	10.1	
8,880	1,416	5,605	1,859	15.9	63.1	20.9	25.3	33.2	58.4	131.3	H15 4.1	堀金
8,894	1,408	5,610	1,876	15.8	63.1	21.1	25.1	33.4	58.5	133.2	10.1	
8,973	1,435	5,642	1,896	16.0	62.9	21.1	25.4	33.6	59.0	132.1	H16 4.1	
9,043	1,431	5,708	1,904	15.8	63.1	21.1	25.1	33.4	58.4	133.1	10.1	
9,067	1,428	5,704	1,935	15.7	62.9	21.3	25.0	33.9	59.0	135.5	H17 4.1	
9,103	1,417	5,729	1,957	15.6	62.9	21.5	24.7	34.2	58.9	138.1	10.1	
9,147	1,448	5,713	1,986	15.8	62.5	21.7	25.3	34.8	60.1	137.2	H18 4.1	
9,219	1,475	5,725	2,019	16.0	62.1	21.9	25.8	35.3	61.0	136.9	10.1	
9,234	1,476	5,717	2,041	16.0	61.9	22.1	25.8	35.7	61.5	138.3	H19 4.1	
9,261	1,495	5,710	2,056	16.1	61.7	22.2	26.2	36.0	62.2	137.5	10.1	
9,253	1,498	5,691	2,064	16.2	61.5	22.3	26.3	36.3	62.6	137.8	H20 4.1	
9,299	1,505	5,694	2,100	16.2	61.2	22.6	26.4	36.9	63.3	139.5	10.1	
9,278	1,505	5,653	2,120	16.2	60.9	22.8	26.6	37.5	64.1	140.9	H21 4.1	
9,313	1,503	5,666	2,144	16.1	60.8	23.0	26.5	37.8	64.4	142.6	10.1	
9,288	1,493	5,621	2,174	16.1	60.5	23.4	26.6	38.7	65.2	145.6	H22 4.1	
9,347	1,494	5,668	2,185	16.0	60.6	23.4	26.4	38.5	64.9	146.3	10.1	

年齢３区分住民基本台帳人口（その２）

地域	年月日	年齢3区分別人口				年齢別割合			年齢構成指数			
		総数	0～14歳	15～64歳	65歳以上	0～14歳	15～64歳	65歳以上	年少人口指数	老年人口指数	従属人口指数	老年化指数
		人	人	人	人	%	%	%				
明科	H15 4.1	9,601	1,129	5,803	2,669	11.8	60.4	27.8	19.5	46.0	65.4	236.4
	10.1	9,564	1,120	5,765	2,679	11.7	60.3	28.0	19.4	46.5	65.9	239.2
	H16 4.1	9,561	1,130	5,741	2,690	11.8	60.0	28.1	19.7	46.9	66.5	238.1
	10.1	9,544	1,141	5,711	2,692	12.0	59.8	28.2	20.0	47.1	67.1	235.9
	H17 4.1	9,493	1,129	5,665	2,699	11.9	59.7	28.4	19.9	47.6	67.6	239.1
	10.1	9,482	1,128	5,626	2,728	11.9	59.3	28.8	20.0	48.5	68.5	241.8
	H18 4.1	9,512	1,147	5,614	2,751	12.1	59.0	28.9	20.4	49.0	69.4	239.8
	10.1	9,477	1,148	5,568	2,761	12.1	58.8	29.1	20.6	49.6	70.2	240.5
	H19 4.1	9,407	1,157	5,493	2,757	12.3	58.4	29.3	21.1	50.2	71.3	238.3
	10.1	9,393	1,148	5,476	2,769	12.2	58.3	29.5	21.0	50.6	71.5	241.2
	H20 4.1	9,321	1,125	5,410	2,786	12.1	58.0	29.9	20.8	51.5	72.3	247.6
	10.1	9,284	1,116	5,346	2,822	12.0	57.6	30.4	20.9	52.8	73.7	252.9
	H21 4.1	9,204	1,099	5,241	2,864	11.9	56.9	31.1	21.0	54.6	75.6	260.6
	10.1	9,163	1,085	5,196	2,882	11.8	56.7	31.5	20.9	55.5	76.3	265.6
	H22 4.1	9,111	1,074	5,114	2,923	11.8	56.1	32.1	21.0	57.2	78.2	272.2
	10.1	9,047	1,049	5,085	2,913	11.6	56.2	32.2	20.6	57.3	77.9	277.7
合計	H15 4.1	94,954	13,731	60,413	20,810	14.5	63.6	21.9	22.7	34.4	57.2	151.6
	10.1	95,319	13,717	60,562	21,040	14.4	63.5	22.1	22.6	34.7	57.4	153.4
	H16 4.1	95,664	13,760	60,677	21,227	14.4	63.4	22.2	22.7	35.0	57.7	154.3
	10.1	96,012	13,748	60,882	21,382	14.3	63.4	22.3	22.6	35.1	57.7	155.5
	H17 4.1	96,289	13,801	60,811	21,677	14.3	63.2	22.5	22.7	35.6	58.3	157.1
	10.1	96,478	13,699	60,847	21,932	14.2	63.1	22.7	22.5	36.0	58.6	160.1
	H18 4.1	96,717	13,789	60,749	22,179	14.3	62.8	22.9	22.7	36.5	59.2	160.8
	10.1	96,991	13,804	60,763	22,424	14.2	62.6	23.1	22.7	36.9	59.6	162.4
	H19 4.1	97,091	13,854	60,472	22,765	14.3	62.3	23.4	22.9	37.6	60.6	164.3
安曇野市	10.1	97,396	13,819	60,527	23,050	14.2	62.1	23.7	22.8	38.1	60.9	166.8
	H20 4.1	97,576	13,866	60,362	23,348	14.2	61.9	23.9	23.0	38.7	61.7	168.4
	10.1	97,638	13,802	60,150	23,686	14.1	61.6	24.3	22.9	39.4	62.3	171.6
	H21 4.1	97,443	13,809	59,511	24,123	14.2	61.1	24.8	23.2	40.5	63.7	174.7
	10.1	97,484	13,668	59,379	24,437	14.0	60.9	25.1	23.0	41.2	64.2	178.8
	H22 4.1	97,400	13,545	59,104	24,751	13.9	60.7	25.4	22.9	41.9	64.8	182.7
	10.1	97,593	13,493	59,199	24,901	13.8	60.7	25.5	22.8	42.1	64.9	184.5

注）住民基本台帳人口（外国人を除く）
資料　安曇野市

◆用語の解説

○年齢構成指数

・年少人口指数・・・人口の若年化の程度を知る一つの指標

{計算式・・・「0～14歳人口」÷「15～64歳人口」×100}

・老年人口指数・・・人口の高齢化の程度を知る一つの指標

{計算式・・・「65歳以上人口」÷「15～64歳人口」×100}

・従属人口指数・・・扶養負担の程度を知る一つの指標

{計算式・・・(「0～14歳人口」+「65歳以上人口」)÷「15～64歳人口」×100}

・老年化指数・・・人口の高齢化の程度を知る一つの指標

{計算式・・・「65歳以上人口」÷「0～14歳人口」×100}

１０　地区別年齢別住民基本台帳人口　（その１）

（年齢基準日：平成２２年１０月１日）

行政区	性別	年齢／合計	0～4	5～9	10～14	15～19	20～24	25～29	30～34	35～39	40～44	45～49	50～54
【豊科】													
上鳥羽	男	376	10	26	25	8	19	19	22	31	35	20	15
	女	407	10	18	20	14	19	15	20	33	31	18	23
	計	783	20	44	45	22	38	34	42	64	66	38	38
下鳥羽	男	877	54	44	66	61	37	54	72	62	55	77	56
	女	854	44	49	42	54	33	43	57	70	71	65	61
	計	1,731	98	93	108	115	70	97	129	132	126	142	117
本村	男	625	37	34	19	25	33	23	56	55	50	46	28
	女	639	31	24	26	33	14	22	51	47	46	40	27
	計	1,264	68	58	45	58	47	45	107	102	96	86	55
吉野	男	975	44	67	59	49	49	58	71	81	74	56	71
	女	1,077	46	57	62	52	64	62	77	81	83	62	59
	計	2,052	90	124	121	101	113	120	148	162	157	118	130
成相	男	1,735	86	83	69	81	100	111	139	152	126	114	79
	女	1,713	79	68	80	86	55	89	126	131	117	115	75
	計	3,448	165	151	149	167	155	200	265	283	243	229	154
新田	男	1,748	89	79	95	66	100	140	127	154	116	101	102
	女	1,773	71	67	75	75	89	113	122	120	121	106	113
	計	3,521	160	146	170	141	189	253	249	274	237	207	215
寺所	男	459	27	12	22	28	24	26	24	26	28	28	32
	女	505	17	11	13	21	23	30	16	23	19	35	37
	計	964	44	23	35	49	47	56	40	49	47	63	69
踏入	男	287	5	13	12	13	14	9	17	26	15	19	14
	女	331	11	14	18	21	19	13	19	20	16	21	19
	計	618	16	27	30	34	33	22	36	46	31	40	33
細萱	男	817	18	50	42	44	49	41	41	72	55	39	50
	女	821	16	38	31	49	38	34	41	54	49	52	51
	計	1,638	34	88	73	93	87	75	82	126	104	91	101
重柳	男	414	18	19	25	17	22	20	17	27	20	28	28
	女	432	16	16	15	22	14	16	23	23	21	31	27
	計	846	34	35	40	39	36	36	40	50	41	59	55
真々部	男	987	35	41	35	38	38	54	66	79	59	63	48
	女	1,115	35	37	34	44	41	42	77	62	38	55	57
	計	2,102	70	78	69	82	79	96	143	141	97	118	105
たつみ原	男	492	12	14	23	15	18	31	28	39	23	14	35
	女	528	12	18	20	19	26	28	20	40	19	22	36
	計	1,020	24	32	43	34	44	59	48	79	42	36	71
飯田	男	562	36	39	38	37	10	26	54	51	48	36	28
	女	579	33	39	28	27	22	24	56	61	43	28	30
	計	1,141	69	78	66	64	32	50	110	112	91	64	58
下飯田	男	206	6	8	4	6	9	14	7	14	11	15	16
	女	231	7	5	11	13	12	10	12	12	10	16	14
	計	437	13	13	15	19	21	24	19	26	21	31	30
中曽根	男	213	11	8	9	6	3	7	12	14	17	17	10
	女	228	9	10	11	11	7	4	9	17	14	17	8
	計	441	20	18	20	17	10	11	21	31	31	34	18
熊倉	男	641	19	30	37	36	33	36	56	57	41	48	41
	女	661	21	22	36	37	20	39	40	51	44	47	39
	計	1,302	40	52	73	73	53	75	96	108	85	95	80
アルプス	男	633	26	28	37	29	18	20	30	53	51	36	34
	女	718	24	26	40	28	34	24	24	65	40	38	36
	計	1,351	50	54	77	57	52	44	54	118	91	74	70

資料　安曇野市

単位：　人

55～59	60～64	65～69	70～74	75～79	80～84	85～89	90～94	95～99	100～104	105～109	110～114	115～	行政区
													【豊科】
20	19	35	21	25	16	7	3						上鳥羽
19	29	27	32	30	23	18	5	3					
39	48	62	53	55	39	25	8	3					
58	42	36	31	23	27	20	1	1					下鳥羽
54	39	37	35	37	35	18	9	1					
112	81	73	66	60	62	38	10	2					
21	34	48	30	41	29	9	4	2	1				本村
26	50	48	44	53	27	17	7	3	3				
47	84	96	74	94	56	26	11	5	4				
47	43	52	42	50	36	20	5	1					吉野
47	56	51	56	63	56	31	10	1	1				
94	99	103	98	113	92	51	15	2	1				
95	116	111	95	84	42	35	16	1					成相
91	122	117	96	111	81	50	19	5					
186	238	228	191	195	123	85	35	6					
111	121	93	89	81	52	17	9	6					新田
115	112	112	107	114	66	46	21	7	1				
226	233	205	196	195	118	63	30	13	1				
28	31	34	28	34	11	10	5	1					寺所
25	35	35	32	28	42	33	19	7	4				
53	66	69	60	62	53	43	24	8	4				
23	36	19	20	12	10	9	1						踏入
24	29	18	19	18	14	10	6	2					
47	65	37	39	30	24	19	7	2					
54	75	59	42	33	33	18	2						細萱
52	67	59	48	53	46	29	11	3					
106	142	118	90	86	79	47	13	3					
19	52	33	21	17	14	14	2			1			重柳
33	44	30	20	24	26	17	13	1					
52	96	63	41	41	40	31	15	1		1			
80	83	82	54	64	45	17	4	2					真々部
75	97	79	81	80	70	76	27	7	1				
155	180	161	135	144	115	93	31	9	1				
44	56	55	33	19	19	11	3						たつみ原
45	74	51	31	26	24	11	4	2					
89	130	106	64	45	43	22	7	2					
24	30	29	24	23	20	4	3	2					飯田
27	30	32	35	25	26	8	3	2					
51	60	61	59	48	46	12	6	4					
16	14	19	14	16	8	6	2	1					下飯田
12	16	21	14	19	15	7	3	2					
28	30	40	28	35	23	13	5	3					
10	21	16	21	16	9	3	2	1					中曽根
16	19	16	24	18	4	9	5						
26	40	32	45	34	13	12	7	1					
39	43	38	34	23	20	5	5						熊倉
44	49	39	38	35	25	20	13	2					
83	92	77	72	58	45	25	18	2					
29	54	68	50	36	19	12	3						アルプス
42	74	72	61	41	29	9	8	2	1				
71	128	140	111	77	48	21	11	2	1				

地区別年齢別住民基本台帳人口　（その２）

（年齢基準日：平成２２年１０月１日）

行政区	性別	年齢／合計	0～4	5～9	10～14	15～19	20～24	25～29	30～34	35～39	40～44	45～49	50～54
徳治郎	男	297	7	17	13	14	16	17	17	19	22	17	23
	女	297	11	14	13	14	11	11	14	18	18	12	23
	計	594	18	31	26	28	27	28	31	37	40	29	46
田沢	男	216	11	7	12	15	8	4	9	18	21	12	9
	女	269	5	15	13	12	11	13	10	12	17	13	14
	計	485	16	22	25	27	19	17	19	30	38	25	23
小瀬幅	男	186	5	8	8	9	10	16	16	10	12	7	8
	女	224	10	5	10	10	17	15	13	13	8	7	18
	計	410	15	13	18	19	27	31	29	23	20	14	26
大口沢	男	41	2				2	3	4		2	2	1
	女	54	2		1		2	9	6	2		3	3
	計	95	4		1		4	12	10	2	2	5	4
光	男	289	10	5	11	18	15	13	15	18	21	17	14
	女	292	5	11	14	10	10	15	9	19	16	17	18
	計	581	15	16	25	28	25	28	24	37	37	34	32
桜坂	男	339	34	43	38	17	7	5	23	53	31	27	14
	女	308	31	30	28	15	5	9	15	54	43	18	5
	計	647	65	73	66	32	12	14	38	107	74	45	19
小計	男	13,415	602	675	699	632	634	747	923	1,111	933	839	756
	女	14,056	546	594	641	667	586	680	857	1,028	884	838	793
	計	27,471	1,148	1,269	1,340	1,299	1,220	1,427	1,780	2,139	1,817	1,677	1,549
【穂高】													
矢原	男	670	15	30	37	32	31	44	37	60	42	38	42
	女	722	28	24	28	40	32	30	31	48	36	41	50
	計	1,392	43	54	65	72	63	74	68	108	78	79	92
白金	男	487	19	10	25	22	15	36	31	48	35	30	20
	女	541	23	23	23	37	19	30	38	37	39	27	23
	計	1,028	42	33	48	59	34	66	69	85	74	57	43
等々力	男	574	29	32	29	23	25	24	34	38	35	42	30
	女	644	19	26	36	36	18	29	33	41	40	33	43
	計	1,218	48	58	65	59	43	53	67	79	75	75	73
等々力町	男	951	35	26	36	59	44	40	59	71	63	66	66
	女	1,076	37	35	41	50	46	45	51	69	58	67	67
	計	2,027	72	61	77	109	90	85	110	140	121	133	133
穂高町	男	842	40	37	46	41	31	37	46	65	64	52	50
	女	892	37	22	39	44	42	33	53	58	60	57	50
	計	1,734	77	59	85	85	73	70	99	123	124	109	100
穂高区	男	1,855	77	77	105	104	80	90	134	136	134	115	114
	女	1,927	87	70	89	98	101	87	131	127	112	122	124
	計	3,782	164	147	194	202	181	177	265	263	246	237	238
狐島	男	355	12	16	20	18	17	10	20	30	29	22	19
	女	371	13	22	20	14	15	10	17	25	28	25	14
	計	726	25	38	40	32	32	20	37	55	57	47	33
青木花見	男	564	23	31	38	39	29	26	30	32	34	38	40
	女	622	14	36	37	23	26	24	31	38	44	31	43
	計	1,186	37	67	75	62	55	50	61	70	78	69	83
島新田	男	380	21	27	21	18	8	20	28	34	28	15	14
	女	423	18	20	23	12	11	18	19	30	32	20	21
	計	803	39	47	44	30	19	38	47	64	60	35	35
橋爪	男	449	25	29	35	19	19	20	23	47	52	30	23
	女	452	14	36	27	21	23	16	21	45	41	37	26
	計	901	39	65	62	40	42	36	44	92	93	67	49

資料　安曇野市

単位　人

55～59	60～64	65～69	70～74	75～79	80～84	85～89	90～94	95～99	100～104	105～109	110～114	115～	行政区
19	21	27	17	16	8	7							徳治郎
17	29	22	25	15	16	10	4						
36	50	49	42	31	24	17	4						
13	21	18	16	12	5	4	1						田沢
18	23	20	20	17	19	11	5	1					
31	44	38	36	29	24	15	6	1					
22	18	10	11	7	5	4							小瀬幅
20	14	12	14	10	16	10	1	1					
42	32	22	25	17	21	14	1	1					
6	9	2	3	1	2	2							大口沢
5	7	3	2	2	4	3							
11	16	5	5	3	6	5							
24	20	27	14	19	14	9	5						光
24	26	23	18	28	7	16	5	1					
48	46	50	32	47	21	25	10	1					
8	12	16	5	4	2								桜坂
8	19	16	4	3	3	1	1						
16	31	32	9	7	5	1	1						
810	971	927	715	656	446	243	76	18	1	1			小計
839	1,060	940	856	850	674	460	199	53	11				
1,649	2,031	1,867	1,571	1,506	1,120	703	275	71	12	1			
													【穂高】
51	58	46	27	34	33	10	1	2					矢原
56	62	49	40	51	34	27	13	2					
107	120	95	67	85	67	37	14	4					
31	44	41	37	23	10	7	2	1					白金
28	58	40	39	18	20	10	5	4					
59	102	81	76	41	30	17	7	5					
36	44	46	32	38	19	12	6						等々力
41	55	33	44	44	28	21	21	2	1				
77	99	79	76	82	47	33	27	2	1				
64	78	65	49	55	45	21	8	1					等々力町
73	64	78	82	74	64	46	22	7					
137	142	143	131	129	109	67	30	8					
45	77	58	50	55	30	13	5						穂高町
50	87	42	74	54	49	24	14	2	1				
95	164	100	124	109	79	37	19	2	1				
122	173	129	96	71	62	30	5	1					穂高区
153	142	135	97	96	83	43	25	4	1				
275	315	264	193	167	145	73	30	5	1				
19	33	27	28	12	10	8	5						狐島
21	39	33	24	22	12	13	2	2					
40	72	60	52	34	22	21	7	2					
30	37	31	32	32	30	9	1	2					青木花見
40	47	41	40	38	39	21	8	1					
70	84	72	72	70	69	30	9	3					
24	32	22	24	25	13	3	3						島新田
32	36	30	30	25	18	14	12	1	1				
56	68	52	54	50	31	17	15	1	1				
25	28	25	15	15	10	8	1						橋爪
23	31	19	25	16	12	14	2	3					
48	59	44	40	31	22	22	3	3					

地区別年齢別住民基本台帳人口　（その３）

（年齢基準日：平成２２年１０月１日）

行政区	性別	年齢／合計	0～4	5～9	10～14	15～19	20～24	25～29	30～34	35～39	40～44	45～49	50～54
耳塚	男	376	6	15	22	22	20	22	18	30	23	26	20
	女	370	12	17	22	24	15	13	22	23	27	18	19
	計	746	18	32	44	46	35	35	40	53	50	44	39
富田	男	848	39	49	54	48	28	39	46	68	68	67	53
	女	846	43	44	41	57	32	24	41	68	60	62	52
	計	1,694	82	93	95	105	60	63	87	136	128	129	105
豊里	男	539	20	18	15	11	19	31	33	41	36	27	37
	女	580	25	22	19	17	16	31	41	36	34	27	35
	計	1,119	45	40	34	28	35	62	74	77	70	54	72
小岩嶽	男	336	12	15	7	13	10	17	18	22	25	17	25
	女	295	10	10	9	11	6	18	7	14	23	16	19
	計	631	22	25	16	24	16	35	25	36	48	33	44
嵩下	男	422	15	24	32	23	17	16	25	33	30	24	25
	女	416	17	16	18	19	13	14	26	27	32	19	22
	計	838	32	40	50	42	30	30	51	60	62	43	47
新屋	男	909	34	43	46	39	44	36	46	56	54	61	73
	女	966	37	48	39	38	38	37	58	67	60	56	68
	計	1,875	71	91	85	77	82	73	104	123	114	117	141
古厩	男	674	20	50	33	38	31	20	29	42	49	39	45
	女	690	20	30	38	30	31	20	34	45	45	40	42
	計	1,364	40	80	71	68	62	40	63	87	94	79	87
宮城	男	242	8	10	7	5	6	13	15	24	17	14	15
	女	233	9	4	8	10	6	7	14	16	19	13	10
	計	475	17	14	15	15	12	20	29	40	36	27	25
立足	男	684	30	41	36	35	26	24	30	49	46	48	50
	女	718	21	29	39	41	28	25	30	40	53	50	44
	計	1,402	51	70	75	76	54	49	60	89	99	98	94
牧	男	596	12	34	29	25	22	31	28	41	33	31	38
	女	623	14	13	21	23	32	29	35	33	31	35	40
	計	1,219	26	47	50	48	54	60	63	74	64	66	78
塚原	男	414	16	26	23	16	14	26	23	38	24	26	23
	女	412	16	12	18	19	25	22	22	21	19	25	28
	計	826	32	38	41	35	39	48	45	59	43	51	51
久保田	男	520	22	26	34	41	21	26	35	35	33	32	39
	女	505	22	20	30	32	14	16	24	38	30	36	43
	計	1,025	44	46	64	73	35	42	59	73	63	68	82
柏原	男	1,956	83	110	100	115	100	88	111	188	158	129	116
	女	2,116	78	97	134	110	107	87	133	182	134	142	122
	計	4,072	161	207	234	225	207	175	244	370	292	271	238
穂高団地	男	69	1	2	4	10			5	5	7	5	2
	女	105	2	5	9	6	3	2	3	6	8	6	3
	計	174	3	7	13	16	3	2	8	11	15	11	5
柏矢町	男	399	19	24	19	12	16	19	34	38	21	27	21
	女	449	22	16	18	29	20	21	32	39	23	28	16
	計	848	41	40	37	41	36	40	66	77	44	55	37
小計	男	16,111	633	802	853	828	673	755	938	1,271	1,140	1,021	1,000
	女	16,994	638	697	826	841	719	688	947	1,173	1,088	1,033	1,024
	計	33,105	1,271	1,499	1,679	1,669	1,392	1,443	1,885	2,444	2,228	2,054	2,024
【三郷】													
北小倉	男	337	9	6	15	20	21	16	17	17	19	24	24
	女	351	8	8	12	23	16	9	15	15	18	21	30
	計	688	17	14	27	43	37	25	32	32	37	45	54

資料　安曇野市

単位　人

55～59	60～64	65～69	70～74	75～79	80～84	85～89	90～94	95～99	100～104	105～109	110～114	115～	行政区
24	35	17	22	22	15	15	2						耳塚
25	26	22	24	20	21	14	2	4					
49	61	39	46	42	36	29	4	4					
66	64	55	46	26	23	7	1	1					富田
60	62	61	43	49	24	16	7						
126	126	116	89	75	47	23	8	1					
47	65	48	35	25	15	15	1						豊里
60	71	45	24	18	29	19	8	3					
107	136	93	59	43	44	34	9	3					
30	41	30	22	12	14	6							小岩嶽
32	34	28	19	18	12	8	1						
62	75	58	41	30	26	14	1						
23	41	24	20	17	18	11	3	1					嵩下
30	32	22	20	37	19	22	10	1					
53	73	46	40	54	37	33	13	2					
77	90	63	52	41	35	15	4						新屋
76	88	67	47	54	34	37	13	3	1				
153	178	130	99	95	69	52	17	3	1				
56	65	54	40	26	26	11							古厩
59	69	45	32	34	36	25	13	2					
115	134	99	72	60	62	36	13	2					
18	26	26	11	8	10	9							宮城
15	37	20	8	14	17	5	1						
33	63	46	19	22	27	14	1						
62	58	43	40	28	18	15	5						立足
53	60	53	45	26	32	30	15	4					
115	118	96	85	54	50	45	20	4					
61	73	39	30	33	21	9	6						牧
67	41	45	37	39	33	33	20	1	1				
128	114	84	67	72	54	42	26	1	1				
32	40	30	23	17	9	4	4						塚原
34	41	25	27	18	28	7	3	2					
66	81	55	50	35	37	11	7	2					
43	33	33	20	18	13	15	1						久保田
31	40	31	19	30	17	24	5	2	1				
74	73	64	39	48	30	39	6	2	1				
111	170	166	83	63	31	26	6	2					柏原
141	188	162	92	67	76	40	17	7					
252	358	328	175	130	107	66	23	9					
5	7	9	3	2	2								穂高団地
6	6	9	12	11	3	3	2						
11	13	18	15	13	5	3	2						
22	34	28	28	16	13	7	1						柏矢町
28	32	34	22	30	18	17	4						
50	66	62	50	46	31	24	5						
1,124	1,446	1,155	865	714	525	286	71	11					小計
1,234	1,448	1,169	966	903	758	533	245	57	7				
2,358	2,894	2,324	1,831	1,617	1,283	819	316	68	7				
													【三郷】
36	28	18	16	19	16	13	3						北小倉
19	34	27	19	27	30	12	5	2	1				
55	62	45	35	46	46	25	8	2	1				

地区別年齢別住民基本台帳人口　（その４）

（年齢基準日：平成２２年１０月１日）

行政区	性別	年齢 / 合計	0～4	5～9	10～14	15～19	20～24	25～29	30～34	35～39	40～44	45～49	50～54
南小倉	男	212	6	5	4	8	9	10	11	11	16	16	15
	女	188	3	10	8	6	10	4	5	8	7	14	14
	計	400	9	15	12	14	19	14	16	19	23	30	29
東小倉	男	534	19	20	20	19	22	30	34	41	38	31	20
	女	559	13	14	19	18	17	21	33	30	36	22	21
	計	1,093	32	34	39	37	39	51	67	71	74	53	41
室町	男	94	2	1	4	7	2	5	3	5	3	7	11
	女	119	2	2	3	8	10	7	1	8	2	9	7
	計	213	4	3	7	15	12	12	4	13	5	16	18
野沢	男	805	34	47	52	46	45	34	47	66	64	60	49
	女	839	40	31	53	44	36	47	52	58	59	53	57
	計	1,644	74	78	105	90	81	81	99	124	123	113	106
上長尾	男	740	28	33	40	41	38	32	45	55	62	59	38
	女	780	40	41	42	36	35	35	45	68	56	53	35
	計	1,520	68	74	82	77	73	67	90	123	118	112	73
下長尾	男	830	32	48	51	44	34	45	67	62	62	56	46
	女	860	38	38	50	43	33	44	68	53	52	54	53
	計	1,690	70	86	101	87	67	89	135	115	114	110	99
楡	男	600	12	42	54	29	23	18	37	45	48	46	39
	女	623	31	26	33	39	28	23	25	52	61	32	42
	計	1,223	43	68	87	68	51	41	62	97	109	78	81
住吉	男	217	3	8	13	1	13	9	12	21	19	18	12
	女	234	8	13	17	13	5	10	8	19	17	13	9
	計	451	11	21	30	14	18	19	20	40	36	31	21
七日市場	男	862	50	41	45	52	31	58	68	63	72	63	52
	女	886	37	38	57	48	36	52	59	54	78	48	54
	計	1,748	87	79	102	100	67	110	127	117	150	111	106
一日市場	男	1,583	80	90	105	79	67	52	101	153	115	110	94
	女	1,712	87	103	78	86	57	69	114	136	129	104	82
	計	3,295	167	193	183	165	124	121	215	289	244	214	176
二木	男	525	25	49	33	34	26	30	23	41	47	38	39
	女	539	20	36	46	25	24	27	33	41	45	44	34
	計	1,064	45	85	79	59	50	57	56	82	92	82	73
及木	男	263	17	9	16	13	17	7	20	19	15	14	19
	女	262	14	10	10	18	11	5	19	15	14	14	18
	計	525	31	19	26	31	28	12	39	34	29	28	37
中萱	男	1,457	77	74	64	51	57	62	106	123	121	76	73
	女	1,612	79	82	61	55	63	94	109	128	96	84	95
	計	3,069	156	156	125	106	120	156	215	251	217	160	168
小計	男	9,059	394	473	516	444	405	408	591	722	701	618	531
	女	9,564	420	452	489	462	381	447	586	685	670	565	551
	計	18,623	814	925	1,005	906	786	855	1,177	1,407	1,371	1,183	1,082
【堀金】													
岩原	男	411	13	24	20	17	23	18	19	23	18	31	29
	女	429	15	14	17	25	22	23	21	14	30	28	23
	計	840	28	38	37	42	45	41	40	37	48	59	52
倉田	男	540	31	41	46	38	16	16	35	49	59	37	25
	女	519	31	34	34	26	13	18	17	51	53	30	21
	計	1,059	62	75	80	64	29	34	52	100	112	67	46
上堀	男	667	22	49	34	36	30	20	43	60	49	41	41
	女	767	29	48	39	38	32	22	43	58	39	55	29
	計	1,434	51	97	73	74	62	42	86	118	88	96	70

資料　安曇野市

単位　人

55～59	60～64	65～69	70～74	75～79	80～84	85～89	90～94	95～99	100～104	105～109	110～114	115～	行政区
18	16	20	13	10	13	8	2	1					南小倉
7	18	12	20	11	18	5	5	2	1				
25	34	32	33	21	31	13	7	3	1				
34	56	45	40	21	20	17	6	1					東小倉
48	48	43	34	27	36	41	24	13	1				
82	104	88	74	48	56	58	30	14	1				
6	4	4	6	12	7	3	2						室町
4	7	5	8	15	16	3	2						
10	11	9	14	27	23	6	4						
54	58	52	28	29	21	12	7						野沢
49	66	38	42	38	37	26	11	2					
103	124	90	70	67	58	38	18	2					
50	70	39	43	34	19	11	3						上長尾
63	56	56	40	30	22	16	10	1					
113	126	95	83	64	41	27	13	1					
58	62	47	43	31	24	14	4						下長尾
48	88	50	46	47	25	19	6	5					
106	150	97	89	78	49	33	10	5					
39	35	44	35	24	15	11	4						楡
32	49	42	35	22	20	19	10	2					
71	84	86	70	46	35	30	14	2					
10	17	25	11	7	12	3	2	1					住吉
18	16	25	12	12	9	4	6						
28	33	50	23	19	21	7	8	1					
56	66	40	37	34	22	7	4	1					七日市場
67	55	49	50	38	26	21	14	5					
123	121	89	87	72	48	28	18	6					
90	105	103	77	88	48	14	10	2					一日市場
108	124	104	86	98	77	47	21	2					
198	229	207	163	186	125	61	31	4					
31	36	19	18	18	9	6	2	1					二木
28	35	25	24	21	16	7	7	1					
59	71	44	42	39	25	13	9	2					
17	23	15	9	15	14	1	3						及木
20	23	14	13	14	15	10	5						
37	46	29	22	29	29	11	8						
106	133	122	73	58	53	20	8						中萱
116	140	124	69	81	72	44	17	2	1				
222	273	246	142	139	125	64	25	2	1				
605	709	593	449	400	293	140	60	7					小計
627	759	614	498	481	419	274	143	37	4				
1,232	1,468	1,207	947	881	712	414	203	44	4				
													【堀金】
33	48	25	24	15	15	9	5	2					岩原
41	32	22	29	22	20	22	8	1					
74	80	47	53	37	35	31	13	3					
33	35	24	26	14	9	6							倉田
34	41	38	23	20	20	12	1	2					
67	76	62	49	34	29	18	1	2					
43	44	51	38	28	22	11	4	1					上堀
51	44	53	39	36	38	30	34	7	3				
94	88	104	77	64	60	41	38	8	3				

地区別年齢別住民基本台帳人口　（その５）

（年齢基準日：平成２２年１０月１日）

行政区	性別	年齢／合計	0～4	5～9	10～14	15～19	20～24	25～29	30～34	35～39	40～44	45～49	50～54
中堀	男	523	33	29	23	23	30	24	39	41	32	37	34
	女	549	28	22	31	21	23	31	32	40	33	37	34
	計	1,072	61	51	54	44	53	55	71	81	65	74	68
下堀	男	884	49	57	70	47	47	38	53	65	76	68	58
	女	925	39	56	68	46	46	41	57	72	71	63	54
	計	1,809	88	113	138	93	93	79	110	137	147	131	112
扇町	男	334	18	14	16	10	16	21	25	36	19	18	24
	女	344	13	16	16	12	16	18	14	33	19	21	21
	計	678	31	30	32	22	32	39	39	69	38	39	45
小田多井	男	224	9	9	10	8	7	12	20	13	18	10	14
	女	259	12	13	14	7	12	9	21	18	14	12	14
	計	483	21	22	24	15	19	21	41	31	32	22	28
田尻	男	519	27	35	27	34	26	19	43	37	31	22	44
	女	519	26	18	27	27	20	23	33	41	30	32	38
	計	1,038	53	53	54	61	46	42	76	78	61	54	82
田多井	男	460	23	20	23	24	18	19	31	25	25	24	24
	女	474	20	24	18	25	16	21	19	33	24	26	24
	計	934	43	44	41	49	34	40	50	58	49	50	48
小計	男	4,562	225	278	269	237	213	187	308	349	327	288	293
	女	4,785	213	245	264	227	200	206	257	360	313	304	258
	計	9,347	438	523	533	464	413	393	565	709	640	592	551
【明科】													
大足	男	158	7	8	3	2	8	8	8	7	6	5	13
	女	154	6	9	2	10	7	9	12	3	6	6	7
	計	312	13	17	5	12	15	17	20	10	12	11	20
光	男	545	20	25	27	30	19	30	37	33	29	39	31
	女	544	13	17	26	32	17	20	23	43	27	35	35
	計	1,089	33	42	53	62	36	50	60	76	56	74	66
宮中	男	426	15	17	20	19	16	20	17	30	35	25	24
	女	450	14	22	24	22	14	13	21	30	22	27	20
	計	876	29	39	44	41	30	33	38	60	57	52	44
町	男	320	12	11	19	16	14	11	21	26	19	27	18
	女	343	18	14	18	9	11	15	22	26	23	17	21
	計	663	30	25	37	25	25	26	43	52	42	44	39
明科	男	630	30	29	30	33	28	28	28	36	41	49	24
	女	691	16	22	33	28	26	27	29	41	40	44	36
	計	1,321	46	51	63	61	54	55	57	77	81	93	60
潮	男	354	15	16	15	18	13	9	17	26	19	28	21
	女	396	15	15	16	17	20	12	17	30	15	27	15
	計	750	30	31	31	35	33	21	34	56	34	55	36
潮沢	男	224	4	3	8	6	8	8	13	19	10	11	17
	女	225	2	7	3	10	11	6	7	6	8	14	10
	計	449	6	10	11	16	19	14	20	25	18	25	27
木戸	男	84	4	3	6	4	2	2	2	7	4	6	5
	女	79		2	4	2	3	3	2	3	7	5	5
	計	163	4	5	10	6	5	5	4	10	11	11	10
上生野	男	68		1	2	4	3	4	3	6	2	4	2
	女	66	2		2	5		2	2	2	2	4	2
	計	134	2	1	4	9	3	6	5	8	4	8	4
上押野	男	365	11	14	16	10	12	10	22	26	23	26	20
	女	399	6	13	12	20	8	11	14	19	18	24	13
	計	764	17	27	28	30	20	21	36	45	41	50	33

資料　安曇野市

単位　人

55～59	60～64	65～69	70～74	75～79	80～84	85～89	90～94	95～99	100～104	105～109	110～114	115～	行政区
37	34	41	18	29	12	5	2						中堀
33	42	26	34	31	23	18	4	6					
70	76	67	52	60	35	23	6	6					
54	44	52	43	40	14	6	1	2					下堀
50	67	49	55	35	35	16	3	2					
104	111	101	98	75	49	22	4	4					
18	29	17	18	19	4	11	1						扇町
24	27	25	24	12	14	13	5	1					
42	56	42	42	31	18	24	6	1					
16	22	20	9	12	13	1			1				小田多井
17	25	18	10	14	8	12	6	3					
33	47	38	19	26	21	13	6	3	1				
26	57	28	28	12	17	3	2	1					田尻
37	41	34	24	20	30	11	6	1					
63	98	62	52	32	47	14	8	2					
41	45	30	24	32	20	9	2	1					田多井
33	43	29	28	31	26	19	11	2	2				
74	88	59	52	63	46	28	13	3	2				
301	358	288	228	201	126	61	17	7	1				小計
320	362	294	266	221	214	153	78	25	5				
621	720	582	494	422	340	214	95	32	6				
													【明科】
20	15	8	10	8	10	8	4						大足
16	12	6	8	9	13	8	5						
36	27	14	18	17	23	16	9						
46	48	40	36	25	23	7							光
36	54	41	39	32	23	24	4	3					
82	102	81	75	57	46	31	4	3					
22	46	36	30	19	20	8	3	4					宮中
25	52	42	19	32	19	19	9	4					
47	98	78	49	51	39	27	12	8					
23	24	28	13	11	19	7	1						町
19	33	23	17	25	16	11	4	1					
42	57	51	30	36	35	18	5	1					
42	41	41	41	39	44	20	6						明科
44	43	59	56	53	53	28	10	3					
86	84	100	97	92	97	48	16	3					
15	26	47	14	24	21	6	3		1				潮
14	38	34	31	26	22	21	7	4					
29	64	81	45	50	43	27	10	4	1				
22	25	18	7	16	19	8	1	1					潮沢
16	20	11	24	14	29	17	7	3					
38	45	29	31	30	48	25	8	4					
4	4	3	12	7	5	4							木戸
5	7	8	4	6	5	6	2						
9	11	11	16	13	10	10	2						
8	8	6	6	3	3	3							上生野
8	7	7	5		6	5	3	2					
16	15	13	11	3	9	8	3	2					
21	37	29	30	24	18	11	4	1					上押野
23	42	35	28	26	28	29	19	11					
44	79	64	58	50	46	40	23	12					

地区別年齢別住民基本台帳人口　（その６）

（年齢基準日：平成２２年１０月１日）

行政区	性別	年齢／合計	0～4	5～9	10～14	15～19	20～24	25～29	30～34	35～39	40～44	45～49	50～54
下押野	男	358	18	21	29	14	14	17	20	30	23	22	16
	女	397	15	24	19	17	6	19	24	34	24	19	17
	計	755	33	45	48	31	20	36	44	64	47	41	33
塩川原	男	221	8	7	11	7	12	6	10	21	11	12	13
	女	216	4	9	7	13	6	12	11	11	10	8	14
	計	437	12	16	18	20	18	18	21	32	21	20	27
荻原	男	338	13	7	14	11	7	19	17	22	23	15	20
	女	362	10	12	17	16	14	16	15	21	19	14	14
	計	700	23	19	31	27	21	35	32	43	42	29	34
南陸郷	男	318	3	9	18	14	12	7	21	18	8	23	16
	女	316	1	13	16	7	9	13	11	15	17	17	15
	計	634	4	22	34	21	21	20	32	33	25	40	31
小計	男	4,409	160	171	218	188	168	179	236	307	253	292	240
	女	4,638	122	179	199	208	152	178	210	284	238	261	224
	計	9,047	282	350	417	396	320	357	446	591	491	553	464
合計	男	47,556	2,014	2,399	2,555	2,329	2,093	2,276	2,996	3,760	3,354	3,058	2,820
	女	50,037	1,939	2,167	2,419	2,405	2,038	2,199	2,857	3,530	3,193	3,001	2,850
	計	97,593	3,953	4,566	4,974	4,734	4,131	4,475	5,853	7,290	6,547	6,059	5,670

資料　安曇野市

単位　人

55～59	60～64	65～69	70～74	75～79	80～84	85～89	90～94	95～99	100～104	105～109	110～114	115～	行政区
21	31	28	18	13	13	9	1						下押野
31	29	26	28	18	21	14	7	4	1				
52	60	54	46	31	34	23	8	4	1				
14	19	20	25	16	4	5							塩川原
15	22	26	16	16	7	6	3						
29	41	46	41	32	11	11	3						
25	39	32	23	20	17	8	5	1					荻原
34	46	19	26	23	20	19	4	3					
59	85	51	49	43	37	27	9	4					
33	39	13	22	25	16	11	10						南陸郷
33	25	15	24	22	27	27	6	3					
66	64	28	46	47	43	38	16	3					
316	402	349	287	250	232	115	38	7	1				小計
319	430	352	325	302	289	234	90	41	1				
635	832	701	612	552	521	349	128	48	2				
3,156	3,886	3,312	2,544	2,221	1,622	845	262	50	3	1			合計
3,339	4,059	3,369	2,911	2,757	2,354	1,654	755	213	28				
6,495	7,945	6,681	5,455	4,978	3,976	2,499	1,017	263	31	1			

１１　年齢３区分人口

（１０月１日現在）

地域	年度	年齢3区分別人口				年齢別割合			年齢構成指数			
		総数 人	0～14歳 人	15～64歳 人	65歳以上 人	0～14歳 %	15～64歳 %	65歳以上 %	年少人口指数	老年人口指数	従属人口指数	老年化指数
豊科	H17	27,789	3,942	17,443	6,398	14.2	62.8	23.0	22.6	36.7	59.3	162.3
穂高	H17	32,157	4,690	20,430	7,037	14.6	63.5	21.9	23.0	34.4	57.4	150.0
三郷	H17	17,499	2,660	11,129	3,710	15.2	63.6	21.2	23.9	33.3	57.2	139.5
堀金	H17	8,927	1,428	5,595	1,904	16.0	62.7	21.3	25.5	34.0	59.6	133.3
明科	H17	9,458	1,155	5,649	2,654	12.2	59.7	28.1	20.4	47.0	67.4	229.8
合計	H17	95,830	13,875	60,246	21,703	14.5	62.9	22.6	23.0	36.0	59.0	155.9
	H18	96,561	13,947	59,920	22,689	14.4	62.1	23.5	23.3	37.9	61.1	162.7
	H19	96,953	13,962	59,663	23,323	14.4	61.5	24.1	23.4	39.1	62.5	167.0
	H20	97,101	13,940	59,196	23,960	14.4	61.0	24.6	23.5	40.5	64.0	171.9
	H21	96,696	13,792	58,193	24,711	14.3	60.2	25.6	23.7	42.5	66.2	179.2

注）　総数には年齢不詳を含みます。
　　年齢別割合、年齢構成指数の合計の数値は県の集計方式に従い市が算出した数値です。

資料　長野県企画部情報統計課「毎月人口異動調査結果報告」

年度別年齢別割合

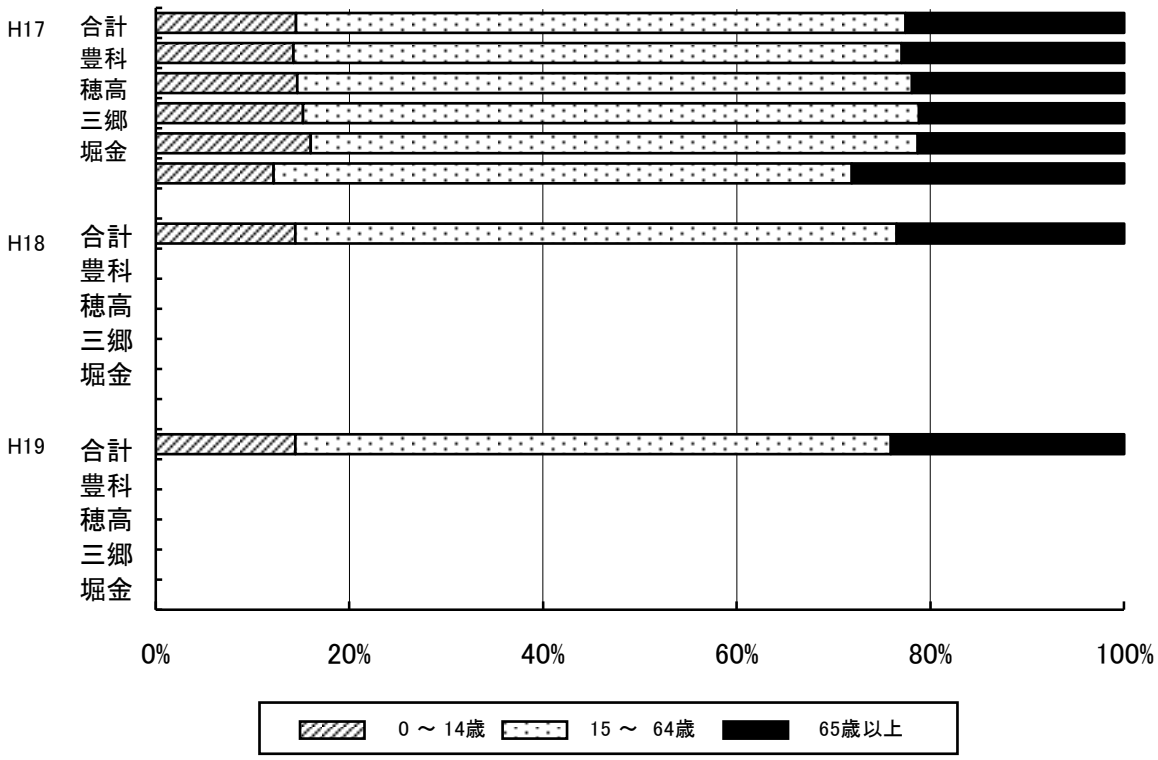

地域別年齢別割合

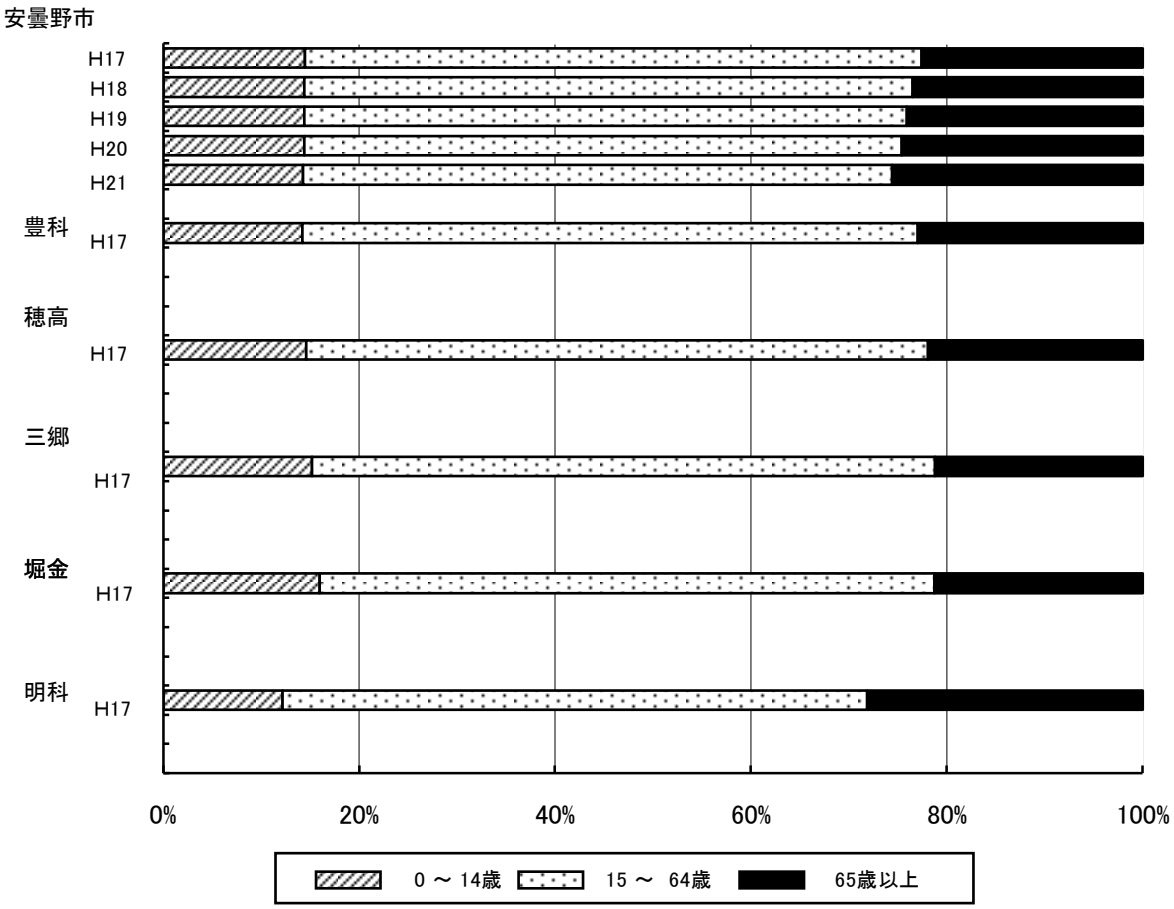

１２　人口の推移

（10月1日現在）

地域	年／区別	Ｔ０９	Ｔ１４	Ｓ０５	Ｓ１０	Ｓ１５	Ｓ２２	Ｓ２５	Ｓ３０	Ｓ３５
合　計	世帯	11,010	11,148	11,326	11,380	11,279	13,637	13,704	13,767	14,170
	総計	54,147	55,534	57,682	57,313	57,760	72,738	72,117	68,908	66,533
	男	26,821	27,451	28,208	27,879	27,747	34,544	34,660	33,069	31,583
	女	27,326	28,083	29,474	29,434	30,013	38,194	37,457	35,839	34,950
豊　科	世帯	2,982	2,976	3,026	3,019	3,042	3,643	3,714	3,777	4,009
	総計	14,655	14,629	15,438	15,130	15,702	20,093	19,898	18,826	18,629
	男	7,158	7,039	7,370	7,113	7,194	9,097	9,065	8,757	8,502
	女	7,497	7,590	8,068	8,017	8,508	10,996	10,833	10,069	10,127
穂　高	世帯	3,105	3,198	3,266	3,323	3,273	4,141	4,136	4,177	4,284
	総計	15,155	16,070	16,305	16,561	16,574	21,289	21,159	20,347	19,681
	男	7,659	8,211	8,110	8,294	8,219	10,360	10,445	9,899	9,502
	女	7,496	7,859	8,195	8,267	8,355	10,929	10,714	10,448	10,179
三　郷	世帯	1,750	1,775	1,813	1,814	1,771	2,088	2,134	2,127	2,133
	総計	8,590	8,715	9,153	9,153	9,032	11,448	11,464	11,106	10,478
	男	4,181	4,272	4,524	4,453	4,384	5,554	5,610	5,382	5,067
	女	4,409	4,443	4,629	4,700	4,648	5,894	5,854	5,724	5,411
堀　金	世帯	1,210	1,196	1,200	1,202	1,196	1,397	1,417	1,408	1,418
	総計	5,938	5,893	6,097	6,117	6,228	7,484	7,453	7,155	6,733
	男	2,959	2,918	2,984	2,960	3,036	3,592	3,611	3,463	3,244
	女	2,979	2,975	3,113	3,157	3,192	3,892	3,842	3,692	3,489
明　科	世帯	1,963	2,003	2,021	2,022	1,997	2,368	2,303	2,278	2,326
	総計	9,809	10,227	10,689	10,352	10,224	12,424	12,143	11,474	11,012
	男	4,864	5,011	5,220	5,059	4,914	5,941	5,929	5,568	5,268
	女	4,945	5,216	5,469	5,293	5,310	6,483	6,214	5,906	5,744

地域	年／区別	Ｈ１４	Ｈ１５	Ｈ１６
合　計	世帯	31,672	32,183	32,609
	総計	94,411	94,970	95,539
	男	45,446	45,777	45,952
	女	48,965	49,193	49,587
豊　科	世帯	9,873	9,979	10,145
	総計	27,434	27,546	27,743
	男	13,148	13,245	13,310
	女	14,286	14,301	14,433
穂　高	世帯	10,563	10,811	10,845
	総計	31,679	31,980	32,057
	男	15,222	15,407	15,416
	女	16,457	16,573	16,641
三　郷	世帯	5,339	5,446	5,567
	総計	16,941	17,120	17,333
	男	8,241	8,325	8,401
	女	8,700	8,795	8,932
堀　金	世帯	2,741	2,786	2,857
	総計	8,702	8,768	8,902
	男	4,230	4,254	4,318
	女	4,472	4,514	4,584
明　科	世帯	3,156	3,161	3,195
	総計	9,655	9,556	9,504
	男	4,605	4,546	4,507
	女	5,050	5,010	4,997

安曇野市	世帯	総計	男	女
Ｈ１７（国勢調査）	32,743	96,266	46,432	49,834
Ｈ１８	33,233	96,561	46,631	49,930
Ｈ１９	33,869	96,953	46,914	50,039
Ｈ２０	34,253	97,101	46,966	50,135
Ｈ２１	34,307	96,696	46,704	49,992
Ｈ２２（国勢調査）	34,163	96,461		

資料　長野県企画部情報統計課「毎月人口異動調査結果報告」

単位　世帯　：世帯
　　人口　：　人

Ｓ４０	Ｓ４５	Ｓ５０	Ｓ５５	Ｓ６０	Ｈ０２	Ｈ０７	Ｈ１２	Ｈ１３	年／区別	地　域
14,936	16,105	17,871	20,029	21,620	23,583	26,782	30,177	31,144	世帯	
65,313	65,691	69,656	75,209	79,607	83,154	88,231	92,864	94,049	総計	合　計
30,683	30,943	33,148	36,075	38,144	39,797	42,366	44,679	45,343	男	
34,630	34,748	36,508	39,134	41,463	43,357	45,865	48,185	48,706	女	
4,468	5,085	5,849	6,726	7,089	7,709	8,302	9,410	9,626	世帯	
19,338	20,046	22,040	23,825	24,735	25,265	26,027	27,079	27,244	総計	豊　科
8,787	9,218	10,385	11,406	11,792	11,980	12,445	12,943	13,093	男	
10,551	10,828	11,655	12,419	12,943	13,285	13,582	14,136	14,151	女	
4,461	4,781	5,312	5,878	6,508	7,256	8,761	10,030	10,394	世帯	
19,083	19,265	20,423	22,229	24,004	25,821	28,712	30,966	31,526	総計	穂　高
9,082	9,211	9,787	10,656	11,517	12,361	13,775	14,854	15,158	男	
10,001	10,054	10,636	11,573	12,487	13,460	14,937	16,112	16,368	女	
2,240	2,399	2,707	3,228	3,615	3,942	4,469	5,020	5,274	世帯	
10,118	10,254	11,006	12,598	13,865	14,703	15,550	16,519	16,856	総計	三　郷
4,857	4,900	5,292	6,072	6,685	7,127	7,545	8,053	8,210	男	
5,261	5,354	5,714	6,526	7,180	7,576	8,005	8,466	8,646	女	
1,421	1,420	1,452	1,567	1,741	1,946	2,288	2,617	2,713	世帯	
6,381	6,107	6,011	6,270	6,806	7,357	7,927	8,529	8,685	総計	堀　金
3,032	2,869	2,830	3,010	3,301	3,550	3,854	4,168	4,221	男	
3,349	3,238	3,181	3,260	3,505	3,807	4,073	4,361	4,464	女	
2,346	2,420	2,551	2,630	2,667	2,730	2,962	3,100	3,137	世帯	
10,393	10,019	10,176	10,287	10,197	10,008	10,015	9,771	9,738	総計	明　科
4,925	4,745	4,854	4,931	4,849	4,779	4,747	4,661	4,661	男	
5,468	5,274	5,322	5,356	5,348	5,229	5,268	5,110	5,077	女	

１３　人口異動状況

地　域	年度	年間増加数			自然動態			社会動態	
		総　数	男	女	出生	死亡	増減	転入	うち県外
豊 科	H15	184	129	55	272	235	37	1,969	687
	H16	212	83	129	248	264 △	16	2,002	750
穂 高	H15	278	177	101	262	268 △	6	1,936	675
	H16	194	48	146	263	297 △	34	1,837	717
三 郷	H15	214	100	114	147	136	11	1,000	316
	H16	191	75	116	144	147 △	3	1,012	303
堀 金	H15	98	30	68	75	76 △	1	513	153
	H16	113	47	66	66	91 △	25	473	147
明 科	H15	△ 59	△ 40	△ 19	58	116 △	58	449	153
	H16	△ 15	△ 20	5	65	122 △	57	511	194
合　計	H15	715	396	319	814	831 △	17	5,867	1,984
	H16	695	233	462	786	921 △	135	5,835	2,111
安曇野市	H17	263	161	102	791	922 △	131	5,061	1,918
	H18	226	148	78	798	925 △	127	4,462	1,905
	H19	481	316	165	827	925 △	98	4,365	1,882
	H20	△ 88	△ 68	△ 20	765	927 △	162	3,854	1,663
	H21	△ 402	△ 212	△ 190	719	1,008 △	289	3,418	1,374

（注）　H15からH16の合計値中の年間増加率、自然増加率、社会増加率は県公表の数値から算出した数値。

資料　長野県企画部情報統計課「毎月人口異動調査結果報告」

単位　人口　：　人

社会動態			その他			年間増加率 (%)	自然増加率 (%)	社会増加率 (%)	年度	地域
転出	うち県外	増減	記載	削除	増減					
1,809	671	160	28	41	△ 13	0.67	0.13	0.58	H15	豊科
1,773	681	229	38	39	△ 1	0.77	△ 0.06	0.83	H16	
1,664	658	272	17	5	12	0.88	△ 0.02	0.86	H15	穂高
1,619	653	218	25	15	10	0.61	△ 0.11	0.68	H16	
783	309	217	9	23	△ 14	1.26	0.06	1.28	H15	三郷
816	329	196	12	14	△ 2	1.11	△ 0.02	1.14	H16	
419	146	94	13	8	5	1.12	△ 0.01	1.08	H15	堀金
339	127	134	4	0	4	1.28	△ 0.28	1.52	H16	
453	176 △	4	7	4	3	△ 0.61	△ 0.60	△ 0.04	H15	明科
469	190	42	3	3	0	△ 0.61	△ 0.60	0.44	H16	
5,128	1,960	739	74	81	△ 7	0.75	△ 0.02	0.78	H15	合計
5,016	1,980	819	82	71	11	0.73	△ 0.14	0.86	H16	
4,683	2,006	378	82	66	16	0.27	△ 0.14	0.39	H17	安曇野市
4,144	2,129	318	94	59	35	0.23	△ 0.13	0.33	H18	
3,821	1,888	544	100	65	35	0.50	△ 0.10	0.56	H19	
3,779	1,861	75	80	81	△ 1	△ 0.09	△ 0.17	0.08	H20	
3,553	1,737 △	135	85	63	22	△ 0.41	△ 0.30	△ 0.14	H21	

１４　出生、死亡、死産数と婚姻、離婚件数

地　域	年	出生			死亡			死産数	婚姻件数	離婚件数
		総数 人	男 人	女 人	総数 人	男 人	女 人	人	件数	件
豊　科	平成13年	242	137	105	231	116	115	9	170	43
	平成14年	239	129	110	242	126	116	4	154	45
	平成15年	262	141	121	237	121	116	9	182	50
	平成16年	235	115	120	262	135	127	7	158	52
穂　高	平成13年	286	157	129	240	132	108	11	173	57
	平成14年	255	143	112	276	152	124	8	143	64
	平成15年	257	145	112	264	143	121	5	150	60
	平成16年	259	132	127	291	150	141	5	147	63
三　郷	平成13年	132	62	70	164	92	72	1	101	26
	平成14年	160	82	78	141	81	60	4	82	29
	平成15年	148	73	75	133	59	74	2	95	28
	平成16年	144	63	81	148	81	67	3	109	47
堀　金	平成13年	82	37	45	97	51	46	1	47	24
	平成14年	87	45	42	84	49	35	2	40	25
	平成15年	72	33	39	75	40	35		49	14
	平成16年	67	35	32	92	50	42	1	55	15
明　科	平成13年	68	35	33	105	56	49	2	44	8
	平成14年	60	29	31	103	56	47	1	35	18
	平成15年	56	27	29	114	51	63	2	39	12
	平成16年	66	31	35	123	62	61	2	50	20
合　計	平成13年	810	428	382	837	447	390	24	535	158
	平成14年	801	428	373	846	464	382	19	454	181
	平成15年	795	419	376	823	414	409	18	515	164
	平成16年	771	376	395	916	478	438	18	519	197
安曇野市	平成17年	771	398	373	919	457	462	23	478	183
	平成18年	783	386	397	919	479	440	24	478	180
	平成19年	803	431	372	914	440	474	27	445	199

資料　長野県企画部情報統計課「長野県統計書」

１５　国籍別・年齢別人口　　（その１）

（平成２２年４月１日現在）

国籍	男	女	合計
ブラジル	320	317	637
中国	160	475	635
韓国	69	96	165
フィリピン	12	122	134
タイ	8	66	74
ペルー	17	17	34
朝鮮	8	13	21
インドネシア	16	1	17
米国	11	4	15
パラグアイ	8	6	14
スリランカ	2	3	5
マレイシア	2	2	4
ベトナム	1	3	4
ロシア	1	2	3
オーストラリア	2	1	3
イラン	3		3
モンゴル	2	1	3
アルゼンチン	2		2
フランス	1	1	2
英国	1	1	2
ミャンマー	1	1	2
カナダ	1	1	2
その他の国籍	9	5	14
総計	657	1,138	1,795

注）　国籍は略称です。
資料　安曇野市「外国人登録調べ」

１５　国籍別・年齢別人口　　（その２）

年齢	男	女	計	年齢	男	女	計	年齢	男	女	計	年齢	男	女	計	年齢	男	女	計
0	1	7	8	20	13	42	55	40	17	31	48	60	6	10	16	80			
1	5	9	14	21	16	49	65	41	13	26	39	61	3	2	5	81		2	2
2	8	7	15	22	31	64	95	42	18	24	42	62	3	3	6	82		2	2
3	5	6	11	23	22	49	71	43	12	11	23	63	2	4	6	83	2	3	5
4	4	6	10	24	22	33	55	44	17	26	43	64	3	3	6	84			
5	6	8	14	25	16	32	48	45	10	22	32	65	3	3	6	85		1	1
6	10	10	20	26	14	26	40	46	9	12	21	66	1	1	2	86		2	2
7	5	5	10	27	15	23	38	47	10	19	29	67	3	2	5	87		1	1
8	8	6	14	28	16	33	49	48	9	11	20	68	1	2	3	88		1	1
9	4		4	29	14	26	40	49	4	15	19	69	3	2	5	89			
小計	56	64	120	小計	179	377	556	小計	119	197	316	小計	28	32	60	小計	2	12	14
10	5	7	12	30	12	29	41	50	9	13	22	70	3	3	6	90			
11	7	7	14	31	19	25	44	51	9	11	20	71				91			
12	5	8	13	32	14	24	38	52	4	14	18	72	1	1	2	92		1	1
13	6	11	17	33	16	26	42	53	12	13	25	73	1	1	2	93			
14	5	5	10	34	10	32	42	54	10	9	19	74		1	1	94			
15	3	7	10	35	17	20	37	55	5	9	14	75	1	1	2	95			
16	4	9	13	36	16	20	36	56	7	6	13	76	2	1	3	96			
17	2	3	5	37	16	19	35	57	5	9	14	77		1	1	97			
18	8	7	15	38	13	21	34	58	7	8	15	78	2	1	3	98			
19	3	36	39	39	12	29	41	59	2	6	8	79		2	2	99			
小計	48	100	148	小計	145	245	390	小計	70	98	168	小計	10	12	22	小計		1	1
																合計	657	1138	1795

１６　国勢調査人口

（１０月１日現在）

地　域	年度	世帯数 世帯	総数 人	男 人	女 人
豊　科	Ｓ３０	3,777	18,826	8,757	10,069
	Ｓ３５	4,131	18,629	8,502	10,127
	Ｓ４０	4,475	19,338	8,800	10,538
	Ｓ４５	5,172	20,046	9,218	10,828
	Ｓ５０	5,914	22,040	10,385	11,655
	Ｓ５５	6,726	23,825	11,406	12,419
	Ｓ６０	7,089	24,735	11,792	12,943
	Ｈ　２	7,709	25,265	11,980	13,285
	Ｈ　７	8,302	26,027	12,445	13,582
	Ｈ１２	9,410	27,079	12,945	14,134
	Ｈ１７	10,135	27,815	13,437	14,378
穂　高	Ｓ３０	4,183	20,378	9,914	10,464
	Ｓ３５	4,377	19,711	9,516	10,195
	Ｓ４０	4,465	19,112	9,104	10,008
	Ｓ４５	4,836	19,294	9,225	10,069
	Ｓ５０	5,354	20,423	9,787	10,636
	Ｓ５５	5,878	22,229	10,656	11,573
	Ｓ６０	6,508	24,004	11,517	12,487
	Ｈ　２	7,256	25,821	12,361	13,460
	Ｈ　７	8,761	28,712	13,775	14,937
	Ｈ１２	10,030	30,966	14,854	16,112
	Ｈ１７	10,914	32,075	15,437	16,638
三　郷	Ｓ３０	2,136	11,162	5,411	5,751
	Ｓ３５	2,161	10,531	5,095	5,436
	Ｓ４０	2,240	10,118	4,857	5,261
	Ｓ４５	2,408	10,254	4,900	5,354
	Ｓ５０	2,722	11,006	5,292	5,714
	Ｓ５５	3,228	12,598	6,072	6,526
	Ｓ６０	3,615	13,865	6,685	7,180
	Ｈ　２	3,942	14,703	7,127	7,576
	Ｈ　７	4,469	15,550	7,545	8,005
	Ｈ１２	5,020	16,519	8,053	8,466
	Ｈ１７	5,723	17,857	8,662	9,195

資料　総務省統計局「国勢調査報告」

地　域	年 度	世　帯　数 世帯	総　数 人	男 人	女 人
堀　金	Ｓ３０	1,408	7,155	3,463	3,692
	Ｓ３５	1,435	6,733	3,244	3,489
	Ｓ４０	1,422	6,381	3,038	3,343
	Ｓ４５	1,425	6,107	2,869	3,238
	Ｓ５０	1,455	6,011	2,830	3,181
	Ｓ５５	1,567	6,270	3,010	3,260
	Ｓ６０	1,741	6,806	3,301	3,505
	Ｈ　２	1,946	7,357	3,550	3,807
	Ｈ　７	2,288	7,927	3,854	4,073
	Ｈ１２	2,617	8,529	4,168	4,361
	Ｈ１７	2,868	8,972	4,341	4,631
明　科	Ｓ３０	1,622	8,081	3,901	4,180
	Ｓ３５	2,362	11,012	5,268	5,744
	Ｓ４０	2,345	10,393	4,921	5,472
	Ｓ４５	2,433	10,019	4,745	5,274
	Ｓ５０	2,557	10,176	4,854	5,322
	Ｓ５５	2,630	10,287	4,931	5,356
	Ｓ６０	2,667	10,197	4,849	5,348
	Ｈ　２	2,730	10,008	4,779	5,229
	Ｈ　７	2,962	10,015	4,747	5,268
	Ｈ１２	3,100	9,771	4,661	5,110
	Ｈ１７	3,103	9,547	4,555	4,992
合　計	Ｓ３０	13,126	65,602	31,446	34,156
	Ｓ３５	14,466	66,616	31,625	34,991
	Ｓ４０	14,947	65,342	30,720	34,622
	Ｓ４５	16,274	65,720	30,957	34,763
	Ｓ５０	18,002	69,656	33,148	36,508
	Ｓ５５	20,029	75,209	36,075	39,134
	Ｓ６０	21,620	79,607	38,144	41,463
	Ｈ　２	23,583	83,154	39,797	43,357
	Ｈ　７	26,782	88,231	42,366	45,865
	Ｈ１２	30,177	92,864	44,681	48,183
安曇野市	Ｈ１７	32,743	96,266	46,432	49,834
	Ｈ２２	34,163	96,461		

（注）Ｈ２２は平成２３年１月現在速報値

１７　世帯の種類（２区分）、世帯人員（10区分）別世帯数及び世帯人員

（１０月１日現在）

地　域	年	一般世帯								
		世帯数								
		総　数	世帯人員が							
			１人	２人	３人	４人	５人	６人	７人	８人
豊　科	H 2	7,694	1,291	1,586	1,504	1,634	891	530	218	36
	H 7	8,290	1,510	1,976	1,667	1,540	824	499	234	34
	H12	9,391	2,319	2,319	1,804	1,431	801	499	178	36
穂　高	H 2	7,246	777	1,530	1,359	1,595	994	699	239	41
	H 7	8,752	1,299	2,124	1,666	1,690	1,050	612	255	47
	H12	10,019	1,711	2,680	1,974	1,847	938	586	218	52
三　郷	H 2	3,939	285	755	790	963	562	413	141	24
	H 7	4,466	461	985	982	933	578	354	132	33
	H12	5,015	647	1,230	1,087	1,005	564	332	122	23
堀　金	H 2	1,945	194	333	331	422	335	238	77	12
	H 7	2,287	318	453	431	464	323	212	73	12
	H12	2,616	394	594	537	534	292	184	62	18
明　科	H 2	2,730	242	554	509	595	394	290	129	15
	H 7	2,961	428	682	557	546	337	287	99	20
	H12	3,099	509	806	635	512	316	217	81	20
合　計	H 2	23,554	2,789	4,758	4,493	5,209	3,176	2,170	804	128
	H 7	26,756	4,016	6,220	5,303	5,173	3,112	1,964	793	146
	H12	30,140	5,580	7,629	6,037	5,329	2,911	1,818	661	149
安曇野市	H17	32,699	6,714	8,793	6,601	5,572	2,727	1,533	608	116
	H22	34,163								

（注）Ｈ２２は平成23年１月現在速報値

資料　総務省統計局「国勢調査報告」

単位　：　人

一般世帯				借下ど身・な単者間り宿の	独の寮身社の会ど身単な	施設等の世帯		年	地域
世帯数		一般世帯人員	一世帯当たり人員			世帯数	世帯人員		
世帯人員が									
9人	10人以上								
4	0	24,996	3.25	34	288	15	269	H 2	豊　科
5	1	25,702	3.10	60	48	12	325	H 7	
3	1	26,663	2.84	34	80	16	410	H12	
7	5	25,573	3.53	55	22	10	248	H 2	穂　高
8	1	28,471	3.25	59	108	9	241	H 7	
11	2	30,649	3.06	81	92	11	317	H12	
3	3	14,541	3.69	7	7	3	162	H 2	三　郷
6	2	15,388	3.45	11	18	3	162	H 7	
4	1	16,285	3.25	15	24	5	234	H12	
3	0	7,306	3.76	5	47	1	51	H 2	堀　金
0	1	7,877	3.44	17	62	1	50	H 7	
1	0	8,480	3.24	10	40	1	49	H12	
2	0	10,008	3.67	5	7	－	－	H 2	明　科
3	2	9,954	3.36	5	59	1	61	H 7	
2	1	9,711	3.13	30	42	1	60	H12	
19	8	82,424	17.90	106	371	29	730	H 2	合　計
22	7	87,392	16.60	152	295	26	839	H 7	
21	5	91,788	15.52	170	278	34	1,070	H12	
22	13	94,737	2.90	182	474	42	1,524	H17	安曇野市
								H22	

１８　世帯の家族類型（22区分）別一般世帯数、一般世帯人員、親族人員及び一世帯当たり親族人員（その１）

世帯の家族類型（22区分）	一般世帯数	一般世帯人員	親族人員	１世帯当たり親族人員	６歳未満世帯数
総数	32,699	94,737	94,526	2.89	3,918
A 親族世帯	25,857	87,760	87,684	3.39	3,918
I 核家族世帯	18,709	53,631	53,582	2.86	2,546
(1) 夫婦のみの世帯	6,750	13,511	13,500	2.00	－
(2) 夫婦と子供から成る世帯	9,443	34,150	34,143	3.62	2,439
(3) 男親と子供からなる世帯	398	928	914	2.30	7
(4) 女親と子供からなる世帯	2,118	5,042	5,025	2.37	100
Ⅱ その他の親族世帯	7,148	34,129	34,102	4.77	1,372
(5) 夫婦と両親からなる世帯	377	1,508	1,508	4.00	－
① 夫婦と夫の親から成る世帯	296	1,184	1,184	4.00	－
② 夫婦と妻の親から成る世帯	81	324	324	4.00	－
(6) 夫婦とひとり親からなる世帯	847	2,546	2,541	3.00	－
① 夫婦と夫の親から成る世帯	607	1,824	1,821	3.00	－
② 夫婦と妻の親から成る世帯	240	722	720	3.00	－
(7) 夫婦、子供と両親からなる世帯＊	1,798	10,653	10,648	5.92	581
① 夫婦、子供と夫の親から成る世帯	1,451	8,634	8,630	5.95	481
② 夫婦、子供と妻の親から成る世帯	347	2,019	2,018	5.82	100
(8) 夫婦、子供とひとり親からなる世帯＊	2,315	10,907	10,903	4.71	302
① 夫婦、子供と夫の親から成る世帯	1,789	8,440	8,437	4.72	225
② 夫婦、子供と妻の親から成る世帯	523	2,454	2,453	4.69	77
(9) 夫婦と他の親族（親、子供を含まない）からなる世帯	123	401	399	3.24	7
(10) 夫婦、子供と他の親族（親を含まない）からなる世帯	405	1,894	1,894	4.68	89
(11) 夫婦、親と他の親族（子供を含まない）からなる世帯＊	161	863	861	5.35	25
① 夫婦、夫の親と他の親族から成る世帯	86	419	418	4.86	－
② 夫婦、妻の親と他の親族から成る世帯	29	137	137	4.72	－
(12) 夫婦、子供、親と他の親族から成る世帯＊	508	3,418	3,417	6.73	328
① 夫婦、子供、夫の親と他の親族から成る世帯	386	2,627	2,626	6.80	254
② 夫婦、子供、妻の親と他の親族から成る世帯	114	741	741	6.50	71
(13) 兄弟姉妹のみから成る世帯	133	277	275	2.07	－
(14) 他に分類されない親族世帯	481	1,662	1,656	3.44	40
B 非親族世帯	128	263	128	1.00	－
C 単独世帯	6,714	6,714	6,714	1.00	－
母子世帯	372	1,015	1,015	2.73	70
父子世帯	47	120	120	2.55	5

（注）　＊　夫の親か妻の親か特定できない場合を含む

資料　総務省統計局「国勢調査報告」　（平成１７年１０月１日現在）

（６歳未満・18歳未満親族のいる一般世帯、親族のみから成る一般世帯及び３世代世帯並びに母子世帯及び父子世帯）

単位　世帯　：　世帯
　　人員　：　人

親族のいる一般世帯		18歳未満親族のいる一般世帯			親族のみから成る一般世帯		３世代世帯	
世帯人員	６歳未満親族人　員	世帯数	世帯人員	18歳未満親族人員	世帯数	世帯人員	世帯数	世帯人員
17,592	5,175	9,489	42,465	16,678	32,499	94,175	5,404	28,375
17,592	5,175	9,486	42,462	16,675	25,785	87,461	5,404	28,375
9,567	3,359	5,757	21,729	10,124	18,664	53,471	－	－
－	－	2	4	2	6,741	13,482	－	－
9,246	3,229	5,147	19,982	9,117	9,437	34,124	－	－
21	8	64	183	101	384	877	－	－
300	122	544	1,560	904	2,102	4,988	－	－
8,025	1,816	3,729	20,733	6,551	7,121	33,990	5,404	28,375
－	－	－	－	－	377	1,508	－	－
－	－	－	－	－	296	1,184	－	－
－	－	－	－	－	81	324	－	－
－	－	－	－	－	842	2,526	－	－
－	－	－	－	－	604	1,812	－	－
－	－	－	－	－	238	714	－	－
3,490	788	1,476	8,892	2,765	1,793	10,616	1,798	10,653
2,909	653	1,197	7,247	2,278	1,447	8,604	1,451	8,634
581	135	279	1,645	487	346	2,012	347	2,019
1,488	382	1,243	6,186	2,150	2,311	10,885	2,315	10,907
1,107	286	946	4,728	1,649	1,786	8,424	1,789	8,440
381	96	297	1,458	501	522	2,448	523	2,454
28	8	26	96	32	121	393	－	－
435	107	292	1,391	433	405	1,894	333	1,567
183	37	33	235	55	159	851	81	490
－	－	3	14	3	85	413	36	191
－	－	－	－	－	29	137	8	39
2,234	449	473	3,208	849	507	3,410	508	3,418
1,740	355	363	2,490	658	385	2,619	386	2,627
476	91	104	680	181	114	741	114	741
－	－	－	－	－	131	271	－	－
167	45	186	725	267	475	1,636	369	1,340
－	－	－	－	－	－	－	－	－
－	－	3	3	3	6,714	6,714	－	－
204	81	351	973	584	372	1,015	－	－
13	5	41	108	64	47	120	－	－

１９　配偶関係（４区分）、年齢（５歳階級）、男女別15歳以上人口（総数及び日本人）

（平成１７年１０月１日現在）　　単位　：　人

年齢	総数	男					女				
		総数	未婚	有配偶	死別	離婚	総数	未婚	有配偶	死別	離婚
総　数	82,429	39,331	10,613	26,133	1,390	1,066	43,098	8,452	26,306	6,406	1,863
15 ～ 19	4,370	2,214	2,203	10	－	1	2,156	2,136	18	－	2
20 ～ 24	4,090	1,957	1,762	186	－	9	2,133	1,838	271	2	22
25 ～ 29	5,731	2,791	1,903	865	1	22	2,940	1,685	1,189	－	65
30 ～ 34	6,944	3,526	1,600	1,838	4	84	3,418	1,049	2,210	6	153
35 ～ 39	6,350	3,218	988	2,103	3	102	3,132	480	2,467	17	163
40 ～ 44	6,042	3,002	630	2,237	5	105	3,040	310	2,469	37	215
45 ～ 49	5,636	2,793	470	2,180	13	117	2,843	206	2,387	44	205
50 ～ 54	6,428	3,133	368	2,570	33	146	3,295	138	2,786	116	246
55 ～ 59	7,841	3,843	343	3,230	76	185	3,998	116	3,359	259	261
60 ～ 64	6,781	3,420	139	3,017	112	138	3,361	100	2,708	377	171
65 ～ 69	5,725	2,719	107	2,390	136	76	3,006	113	2,241	527	122
70 ～ 74	5,440	2,535	61	2,227	194	48	2,905	101	1,902	808	90
75 ～ 79	4,815	2,111	20	1,795	267	16	2,704	75	1,422	1,131	67
80 ～ 84	3,410	1,266	12	991	250	13	2,144	69	655	1,369	41
85 ～ 89	1,826	548	6	372	165	4	1,278	25	187	1,027	33
90 ～ 94	787	216	1	109	105	－	571	10	32	517	7
95 ～ 99	190	34	－	13	21	－	156	1	3	151	－
100歳以上	23	5	－	－	5	－	18	－	－	18	－
65歳以上	22,216	9,434	207	7,897	1,143	157	12,782	394	6,442	5,548	360
75歳以上	11,051	4,180	39	3,280	813	33	6,871	180	2,299	4,213	148
85歳以上	2,826	803	7	494	296	4	2,023	36	222	1,713	40

資料　総務省統計局「国勢調査報告」

２０　常住人口、流入･流出人口及び昼間人口

単位　：　人

地域	平成17年						平成12年			
	常住人口	流入	流出	昼間人口	昼間人口と常住人口の差	常住人口100人当たりの昼間人口	常住人口	平成17年常住人口との差	昼間人口	平成17年昼間人口との差
豊科町							27,073		29,228	
穂高町							30,966		28,157	
三郷村							16,519		12,382	
堀金村							8,529		6,965	
明科町							9,771		8,854	
安曇野市	96,261	12,606	20,099	88,768	△ 7,493	92.2	92,858	3,403	85,586	3,182

（注）　年齢「不詳」を除く。
資料　長野県企画部情報統計課「長野県統計書」

２１　人口集中地区別人口、面積、人口密度（安曇野市豊科）

（平成１７年１０月１日現在）

年度	人口			面積	人口密度
	人口	人口増減			
		実数	率		（1k㎡当たり）
	人	人	%	k㎡	人/k㎡
昭和６０年	6,336	794	14.3	1.8	3,520.0
平成　２年	6,328	△ 8	△ 0.1	1.8	3,515.6
平成　７年	7,363	1,035	16.4	2.0	3,609.3
平成１２年	8,531	1,168	15.9	2.35	3,630.2
平成１７年	8,672	141	1.7	2.36	3,674.6

資料　総務省統計局「国勢調査報告」

人口集中地区位置図

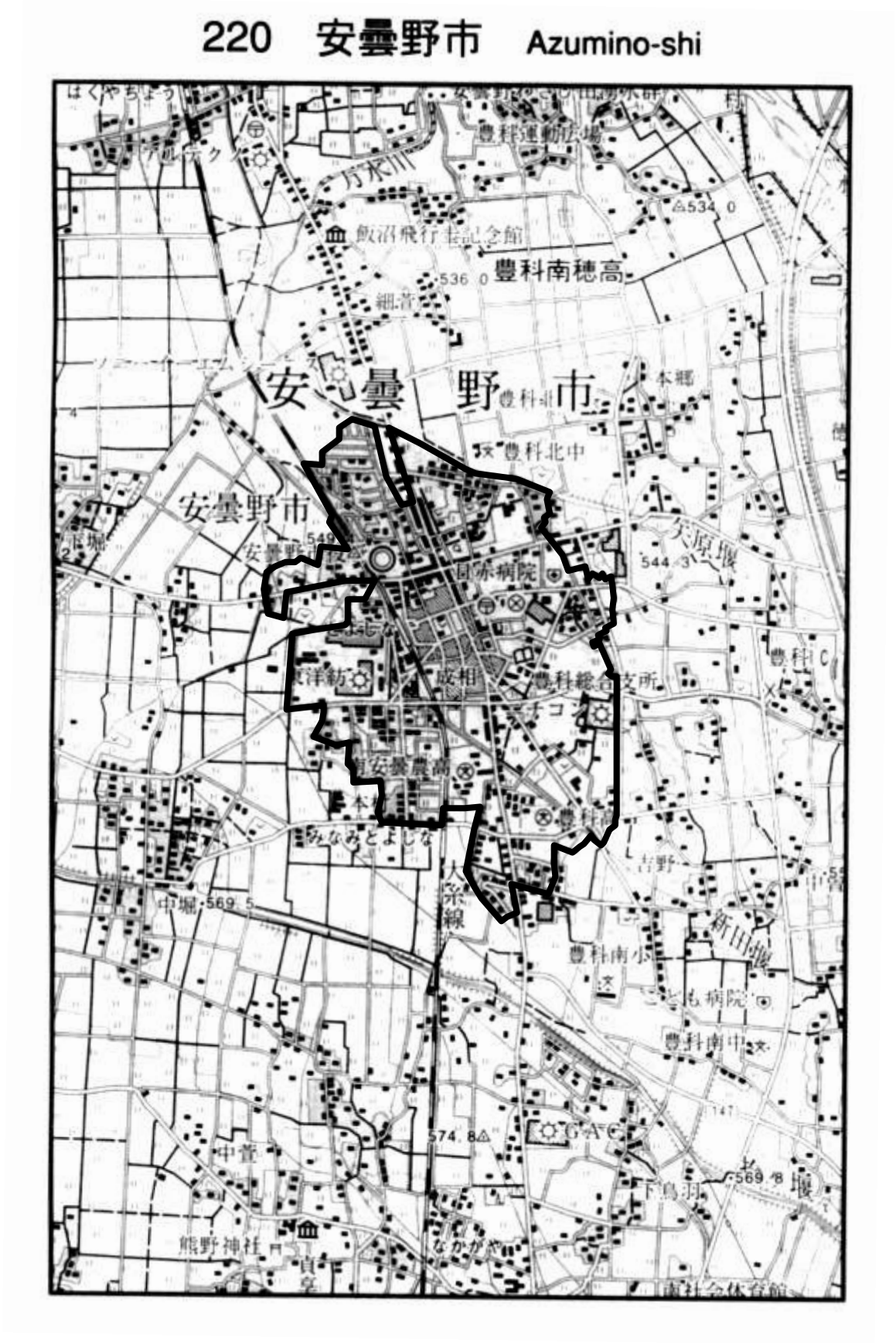

資料　総務省統計局「国勢調査報告」

Ⅲ　経済基盤

２２　労働力状態別１５歳以上人口

（１０月１日現在）　　単位　人

地　域	年度	総　数	労　働　力　人　口			非労働力人口
			総　数	就業者	完全失業者	
豊　科	H12	23,186	15,245	14,766	479	7,858
	H17	23,909	15,415	14,816	599	8,424
穂　高	H12	26,138	17,158	16,625	533	8,946
	H17	27,415	17,821	17,083	738	9,560
三　郷	H12	13,962	9,654	9,397	257	4,300
	H17	15,178	10,196	9,808	388	4,908
堀　金	H12	7,154	5,148	5,026	122	2,001
	H17	7,547	5,242	5,041	201	2,190
明　科	H12	8,576	5,602	5,434	168	2,968
	H17	8,380	5,381	5,159	222	2,983
合　計	H12	79,016	52,807	51,248	1,559	26,073
	H17	82,429	54,055	51,907	2,148	28,065

（注）　総数は労働力状態「不詳」を含む。
資料　　総務省統計局「国勢調査報告」

２３　産業（大分類）別１５歳以上就業者数

（平成１２年１０月１日現在）

地域＼産業	総　数	第一次産業			第二次産業			第三次産業		
		農　業	林　業	漁　業	鉱　業	建設業	製造業	電気･ガス・熱供給・水道業	運輸・通信業	卸売・小売業、飲食店
豊科	14,766	1,318	5	8	9	1,355	4,079	91	722	2,742
穂高	16,625	1,515	7	51	53	1,780	4,365	75	706	3,285
三郷	9,397	1,520	3	1	12	1,019	2,276	44	409	1,664
堀金	5,026	911	6	1	7	542	1,283	27	243	777
明科	5,434	488	2	19	25	729	1,530	34	270	954
小　計	51,248	5,752	23	80	106	5,425	13,533	271	2,350	9,422

（平成１７年１０月１日現在）

産業＼地域	総　数	第一次産業			第二次産業			第三次産業		
		農　業	林　業	漁　業	鉱　業	建設業	製造業	電気･ガス・熱供給・水道業	情　報通信業	運輸業
安曇野市	51,907	5,851	24	53	50	4,712	11,722	237	610	2,151

産業別合計

		第一次産業	第二次産業	第三次産業
H12	51,248	5,855	19,064	
H17	51,907	5,928	16,484	

資料　　総務省統計局「国勢調査報告」

単位　：　事業所

第三次産業				分類不能の産業	産業／地域
金融・保険業	不動産業	サービス業	公務（他に分類されないもの）		
342	75	3,499	472	49	豊科
261	88	3,983	396	60	穂高
190	25	1,985	247	2	三郷
85	18	993	127	6	堀金
108	12	1,105	158	－	明科
986	218	11,565	1,400	117	小　計

単位　：　事業所

第三次産業									分類不能の産業	年度	産業／地域
卸売・小売業	金融・保険業	不動産業	飲食店，宿泊業	医療，福祉	教育，学習支援事業	複合サービス事業	サービス業（他に分類されないもの）	公務（他に分類されないもの）			
8,214	878	271	2,460	4,620	1,983	738	5,307	1,392	634	H17	安曇野市

単位　：　事業所

第三次産業	分類不能	年度
26,212	117	H12
28,861	634	H17

２４　産業（大分類）別事業所数及び従業者数

（１０月１日現在）

地　域	A～M 全産業		A～C 農林漁業		D 鉱　業		E 建　設　業		F 製　造　業		G 電気・ガス 熱供給・水道業	
	事業所数	従業者数（人）	事業所数	従業者数（人）	事業所数	従業者数（人）	事業所数	従業者数（人）	事業所数	従業者数（人）	事業所数	従業者数（人）
【豊科】												
Ｈ８	1,336	13,543	7	80	3	29	170	984	137	5,052	2	62
Ｈ13	1,396	15,184	5	72	3	29	157	966	130	5,138	4	93
【穂高】												
Ｈ８	1,548	13,205	10	76	5	112	228	1,290	216	4,404	2	15
Ｈ13	1,427	12,677	10	59	5	113	192	1,111	196	4,035	2	17
【三郷】												
Ｈ８	489	3,874	2	5	－	－	101	595	77	1,272	1	6
Ｈ13	513	4,018	4	60	－	－	108	653	67	1,024	2	15
【堀金】												
Ｈ８	301	2,440	5	58	－	－	75	369	52	1,092	1	4
Ｈ13	315	2,951	3	18	－	－	85	390	45	1,275	1	10
【明科】												
Ｈ８	446	3,630	4	27	2	64	89	561	55	1,117	1	6
Ｈ13	451	3,430	5	36	3	59	89	569	60	987	1	5
【合　計】												
Ｈ８	4,120	36,692	28	246	10	205	663	3,799	537	12,937	7	93
Ｈ13	4,102	38,260	27	245	11	201	631	3,689	498	12,459	10	140

資料

地　域	全産業		農林漁業		A 農業		B 林業	C 漁業		非農林漁業		D 鉱業		E 建設業		F 製造業	
	事業所数	従業者数（人）	事業所数	従業者数（人）	事業所数	従業者数（人）	事業所数	事業所数	従業者数（人）	事業所数	従業者数（人）	事業所数	従業者数（人）	事業所数	従業者数（人）	事業所数	従業者数（人）
Ｈ16																	
豊科	1,357	14,080	4	39	3	31	－	1	8	1,353	14,041	3	25	163	960	123	5,126
穂高	1,310	10,336	9	84	5	71	－	4	13	1,301	10,252	5	84	182	879	177	3,082
三郷	441	3,560	5	47	5	47	－	－	－	436	3,513	－	－	93	465	53	765
堀金	308	2,692	3	12	3	12	－	－	－	305	2,680	－	－	78	360	44	1,164
明科	387	2,792	5	31	3	17	－	2	14	382	2,761	3	39	79	440	48	898
合計	3,803	33,460	26	213	19	178	－	7	35	3,777	33,247	11	148	595	3,104	445	11,035
Ｈ18																	
安曇野市	3,938	36,491	32	210	24	174	1	7	35	3,906	36,281	8	117	552	2,729	424	11,778

資料　総務省統計局「事業所・企業統計調査報告」

H 運輸・通信業		I 卸売・小売業，飲食店		J 金融・保険業		K 不動産業		L サービス業		M 公務（他に分類されないもの）	
事業所数	従業者数（人）	事業所数	従業者数（人）	事業所数	従業者数（人）	事業所数	従業者数（人）	事業所数	従業者数（人）	事業所数	従業者数（人）
33	693	505	2,862	11	179	74	147	381	3,182	13	273
37	669	543	3,889	15	182	91	175	398	3,674	13	297
22	368	597	3,337	14	138	21	69	428	3,195	5	201
18	268	550	3,228	12	125	21	77	416	3,405	5	239
15	153	151	888	3	34	8	49	124	765	7	107
12	174	150	973	3	33	6	36	154	940	7	110
10	61	86	384	1	18	11	16	65	359	4	79
8	226	91	511	1	13	11	15	66	420	4	73
12	206	150	676	6	80	1	2	119	753	7	138
11	235	145	655	6	59	1	1	123	707	7	117
92	1,481	1,489	8,147	35	449	115	283	1,117	8,254	36	798
86	1,572	1,479	9,256	37	412	130	304	1,157	9,146	36	836

A～Q																					
D～Q																					
G 電気・ガス・熱供給・水道業		H 情報通信業		I 運輸業		J 卸売・小売業		K 金融・保険業		L 不動産業		M 飲食店、宿泊業		N 医療、福祉		O 教育、学習支援業		P 複合サービス事業		サービス業・公務（他に分類されないもの）	
事業所数	従業者数（人）	事業所数	従業者数（人）	事業所数	従業者数（人）	事業所数	従業者数（人）	事業所数	従業者数（人）	事業所数	従業者数（人）	事業所数	従業者数（人）	事業所数	従業者数（人）	事業所数	従業者数（人）	事業所数	従業者数（人）	事業所数	従業者数（人）
2	61	4	31	21	502	339	2,783	15	168	114	193	215	1,236	74	1,215	43	101	11	197	226	1,443
－	－	5	68	10	115	366	2,559	11	109	20	61	211	1,123	54	722	50	197	8	46	202	1,207
－	－	1	1	5	140	115	901	3	40	11	38	32	174	25	569	18	25	5	114	75	281
－	－	3	10	5	54	72	623	1	12	14	22	20	160	9	116	12	22	5	25	42	112
－	－	1	4	6	214	110	505	4	62	8	8	24	81	21	199	4	26	8	76	66	209
2	61	14	114	47	1,025	1,002	7,371	34	391	167	322	502	2,774	183	2,821	127	371	37	458	611	3,252
8	120	10	114	45	1,045	985	7,539	35	387	194	370	520	2,901	248	3,754	164	704	50	606	663	4,117

２５　商業統計調査における事業所数、従業者数、売場面積、年間商品販売額

地　域	年度	事業所（商店）数 件	従業者数 人	売場面積 ㎡	年間商品販売額 万円
豊科	H11	350	2,482	52,917	5,175,268
	H14	336	2,649	53,721	6,843,668
	H16	332	2,702	54,158	6,782,200
穂高	H11	412	2,525	46,211	5,372,547
	H14	386	2,713	55,674	5,160,952
	H16	366	2,486	57,450	5,014,800
三郷	H11	114	667	14,679	1,632,998
	H14	110	795	14,931	1,465,720
	H16	115	855	14,542	1,684,000
堀金	H11	71	389	3,770	2,200,914
	H14	65	427	5,966	2,203,797
	H16	78	683	13,892	2,726,900
明科	H11	115	611	7,296	987,424
	H14	115	560	8,070	893,249
	H16	110	493	7,969	832,900
合　計	H11	1,062	6,674	124,873	15,369,151
	H14	1,012	7,144	138,362	16,567,386
	H16	1,001	7,219	148,011	17,040,800
安曇野市	H19	933	7,341	163,556	16,901,350

（注）　1 「売場面積」は、小売商店が商品を販売するために実際に使用する場合の延床面積である。ただし、植木、石材などの屋外展示場・ガソリンスタンド・自動車小売業・牛乳小売業・畳小売業（製造、非製造）及び新聞小売業は含まない。

2 飲食店を除く。

資料　長野県企画部情報統計課「長野県統計書」

２６　工業統計調査における事業所数、従業者数、製造品出荷額等
（従業者４人以上の事業所）

製造品出荷額等

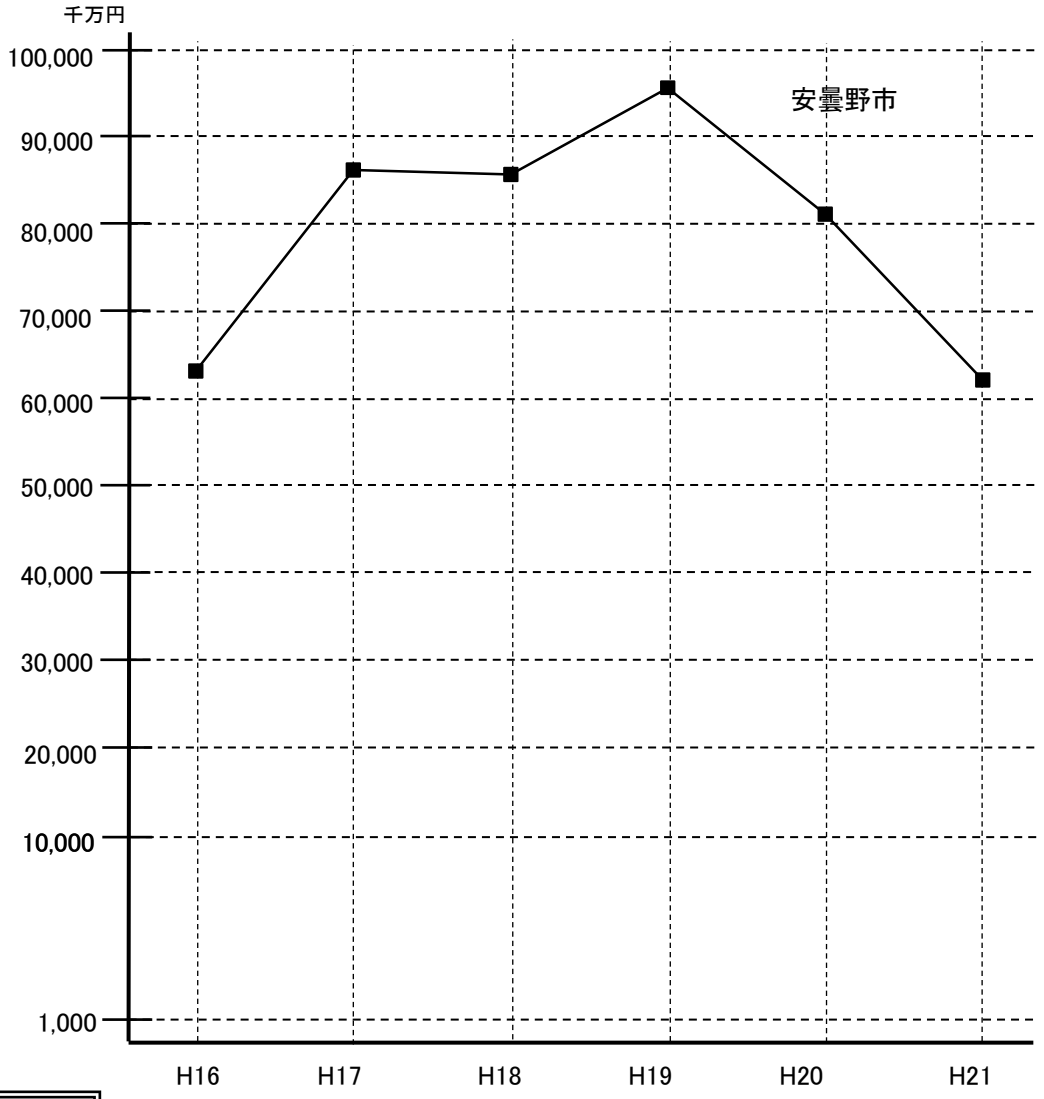

事業所総数

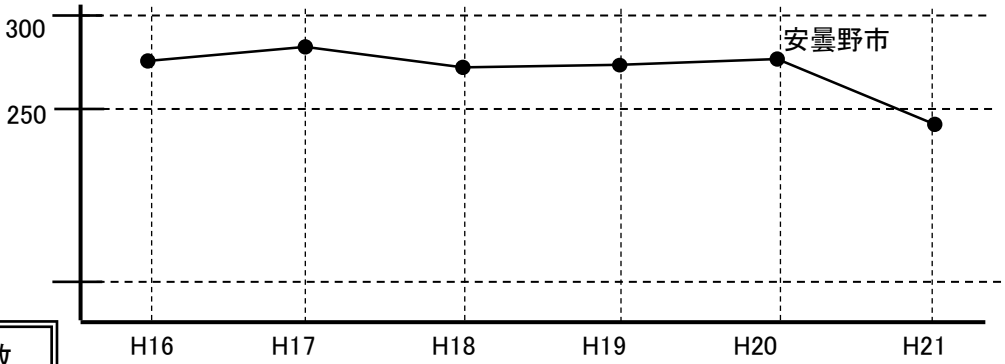

従業員数

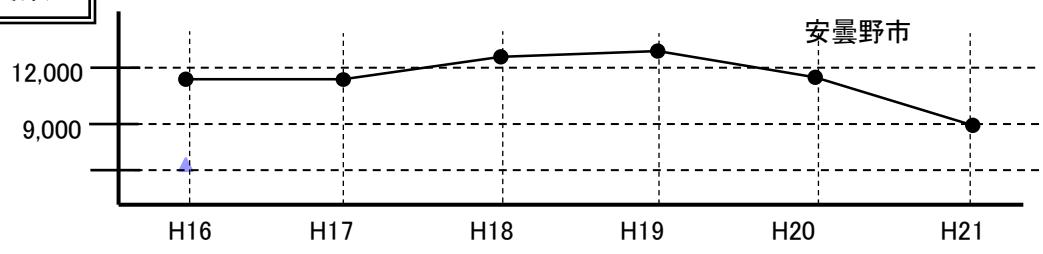

工業統計調査における事業所数、従業者数、製造品出荷額等
（従業者４人以上の事業所）

（１２月３１日現在）

地域	年度	事業所数					従業者数
		総数	組織別		規模別		
			法人	個人	４～２９人	３０人以上	人
豊科	H16	86	77	9	62	24	5,284
穂高	H16	94	85	9	70	24	3,324
三郷	H16	33	29	4	25	8	810
堀金	H16	29	28	1	21	8	1,180
明科	H16	33	32	1	26	7	783
合計	H16	275	251	24	204	71	11,381
安曇野市	H17	282	257	25	213	69	11,367

地域	年度	事業所数								従業者数
		総数	組織別		規模別					
			法人	個人	4～9人	10～19人	20～29人	30～299人	300人以上	人
安曇野市	H18	272	255	17	93	68	40	66	5	12,525
	H19	273	256	17	93	63	46	64	7	12,830
	H20	276	253	23	103	63	42	61	7	11,494
	H21	244								9,026

（注）　H21は平成22年9月28日現在速報値

資料 長野県企画部情報統計課「工業統計調査結果報告書」

現金給与総額 万円	原材料使用額等 万円	製造品出荷額等 万円	粗付加価値額 万円	年度	地域
2,426,793	36,899,079	44,734,599	7,825,709	H16	豊科
1,380,986	4,537,939	8,272,078	3,589,368	H16	穂高
296,525	1,850,021	2,790,302	908,061	H16	三郷
501,759	4,532,666	6,082,610	1,479,380	H16	堀金
270,405	778,044	1,352,006	547,299	H16	明科
4,876,468	48,597,749	63,231,595	14,349,817	H16	合計
4,897,959	53,552,834	86,138,347	31,857,769	H17	安曇野市

現金給与総額 万円	原材料使用額等 万円	製造品出荷額等 万円	粗付加価値額 万円	年度	地域
4,789,018	66,912,450	85,633,658	18,393,633	H18	安曇野市
5,136,199	78,796,931	95,545,769	16,407,045	H19	
4,810,794	68,584,713	81,144,925	12,112,910	H20	
3,779,018	23,916,089	62,173,706	36,549,010	H21	

利用のために（２）

用語の解説

【農林業経営体】

１　農林業経営体

農林業経営体

農林産物の生産を行うか又は委託を受けて農林業作業を行い、生産又は作業に係る面積・頭数が、次の規定のいずれかに該当する事業を行う者をいう。

（１）　経営耕地面積が30アール以上の規模の農業

（２）　農作物の作付面積又は栽培面積、家畜の飼養頭羽数又は出荷羽数その他の事業の規模が次の農林業経営体の外形基準以上の規模の農業。

①	露地野菜作付面積	15	a
②	施設野菜栽培面積	350	㎡
③	果樹栽培面積	10	a
④	露地花き栽培面積	10	a
⑤	施設花き栽培面積	250	㎡
⑥	搾乳牛飼養頭数	1	頭
⑦	肥育牛飼養頭数	1	頭
⑧	豚飼養頭数	15	頭
⑨	採卵鶏飼養羽数	150	羽
⑩	ブロイラー年間出荷羽数	1,000	羽
⑪	その他	調査期日前１年間における農業生産物の総販売額50万円に相当する事業の規模	

（３）　権原に基づいて育林又は伐採（立木竹のみを譲り受けてする伐採を除く。）を行うことができる山林（以下「保有山林」という。）の面積が３ヘクタール以上の規模の林業（育林又は伐採を適切に実施するものに限る。）

（４）　農作業の受託の事業

（５）　委託を受けて行う育林若しくは素材生産又は立木を購入して行う素材生産の事業

農業経営体

「農林業経営体」の規定のうち（１）、（２）又は（４）のいずれかに該当する事業を行う者をいう。

なお、2000年世界農林業センサスでは、販売農家、農家以外の農業事業体及び農業サービス事業体を合わせた者となる。

農業経営体のうち家族経営

「農業経営体」のうち世帯単位で事業を行う者（個人経営体（農家）及び法人化して事業を行う者（法人経営体）のうち一戸一法人をいう。

林業経営体

「農林業経営体」の規定のうち（３）又は（５）のいずれかに該当する事業を行う者をいう。

林業経営体のうち家族経営

「林業経営体」のうち世帯単位で事業を行う者（個人経営体（林家））及び法人化して事業を行う者（法人経営体）のうち一戸一法人をいう。

法人経営体

「農林業経営体」の規定のうち、法人化して事業を行う者をいう（一戸一法人は含まれる。）。

農事組合法人
　農事組合法人農業協同組合法（昭和22年法律第132 号）に基づき農業生産について協業を図ることにより、共同の利益を増進することを目的として設立された法人をいう。

株式会社
　商法（明治32年法律第48号）に基づく株式会社の組織形態をとっているものをいう。

有限会社
　有限会社法（昭和13年法律第74号）に基づく有限会社の組織形態をとっているものをいう。

合名・合資会社
　商法に基づく合名会社と合資会社の組織形態をとっているものをいう。

相互会社
　保険業法（平成７年法律第105号） に基づき、加入者自身を構成員とし、お互いが構成員のために保険業務を行う団体をいう。

農協
　農業協同組合法に基づき組織された組合で、農業協同組合、農業協同組合の連合組織が該当する。

森林組合
　森林組合法（昭和53年法律第36号）に基づき組織された組合で、森林組合、生産森林組合、森林組合連合会が該当する。

その他の各種団体
　農業災害補償法（昭和22年法律第185号）に基づき組織された農業共済組合や農業関係団体、または森林組合以外の組合、愛林組合、林業研究グループ等の団体が該当する。林業公社（第３セクター）もここに含める。

その他の法人
　農事組合法人、会社及び各種団体以外の法人で、公益法人（ 財団法人、社団法人）、宗教法人、医療法人などが該当する。

地方公共団体・財産区
　地方公共団体とは、都道府県、市区町村が該当する。
　財産区とは、地方自治法（昭和22年法律第67号）に基づき、市区町村の一部を財産として所有するために設けられた特別区をいう。

個人経営体
　「農林業経営体」の規定のうち、世帯単位で事業を行う者をいう（一戸一法人は含まない。）。

【農業経営体】
1　農業経営組織別
単一経営経営体
　農産物販売金額のうち、主位部門の販売金額が８割以上の経営体をいう。

準単一複合経営経営体
　農産物販売金額のうち、主位部門の販売金額が６割以上８割未満の経営体をいう。

複合経営経営体
　農産物販売金額のうち、主位部門の販売金額が６割未満の経営体をいう。

農産物を販売した経営体構成比
　農業経営体数を100とした場合の農産物を販売した経営体の割合である。

２土地

経営耕地

調査期日現在で農林業経営体が経営している耕地をいい、自家で所有し耕作している耕地（自作地）と、よそから借りて耕作している耕地（借入耕地）の合計である。土地台帳の地目や面積に関係なく、実際の地目別の面積とした。

経営耕地＝所有耕地－貸付耕地－耕作放棄地＋借入耕地

経営耕地とするかどうかについては、次によった。

（１） よそから借りている耕地は、届出の有無に関係なく、また、口頭の賃借契約によるものも、すべて借り受けている農家の経営耕地（借入耕地）とした。

（２） 請負耕作や委託耕作などと呼ばれるものであっても、実際は一般の借入れと同じと考えられる場合は、その耕作を借り受けて耕作している農家の経営耕地（借入耕地）とした。

（３） 耕起又は稲刈り等のそれぞれの作業を単位として、作業を請け負う組織に委託している場合は、その耕地は委託者の経営耕地とした。

（４） 委託者が、収穫物のすべてをもらい受ける契約で、作物の栽培一切を人に任せ、そのかわりあらかじめ決めてある一定の耕作料を相手に支払う場合は、その耕地は委託者の経営耕地とした。

（５） 調査期日前１年間に１作しか行われなかった耕地で、その１作の期間を人に貸し付けていた場合は、貸し付けた者の経営耕地とはせず、貸付耕地（借り受けた側の経営耕地）とした。

なお、「また小作」している耕地も、「また小作している農家」の経営耕地（借入耕地）とした。

（６） 共有の耕地を割地として各戸で耕作している場合や、河川敷、官公有地内で耕作している場合も経営耕地（借入耕地）とした。

（７） 協業で経営している耕地は、自分の土地であっても、自家の経営耕地とはせず、協業経営体の経営耕地とした。

（８） 他の市区町村や他の都道府県に通って耕作（出作）している耕地でも、すべてその農林業経営体の経営耕地とした。したがって、○○県や○○町の経営耕地面積として計上されているものは、その県や町に居住している農林業経営体が経営している経営耕地の面積であり、いわゆる属人統計であることに留意する必要がある。

耕地とみなすかどうかについては、次によった。

（１） 耕地面積には、けい畔を含めた。棚田などでけい畔がかなり広い面積を占める場合には、本地面積の２割に当たる部分だけを田の面積に入れ（斜面の面積ではなく、水平面積を入れる。）、残りの部分については耕地以外の土地とし、実際の利用状況により採草していれば「採草地や放牧地」とした。

（２） 災害や労力の都合などで調査期日前１年間作物を栽培していなくても、ここ数年の間に再び耕作する明確な意思のある土地は耕地とした。

しかし、ここ数年の間に再び耕作する明確な意思のない土地は耕地とはせず耕作放棄地とした。

（３） 新しく開墾した土地は、は種できるように整地した状態になっていても、調査期日までに１回も作付けしていなければ耕地とはしなかった。

（４） 宅地内でも１ａ以上まとまった土地に農作物を栽培している場合は耕地とした。

（５） ハウス、ガラス室などの敷地は耕地とした。ただし、コンクリート床などで地表から植物体が遮断されている場合や、きのこ栽培専門のものの敷地は耕地とはしなかった。

（６） 普通畑に牧草を作っている場合は耕地とした。また、林野を耕起して作った牧草地（いわゆる造成草地）も耕地とした。

なお、施肥・補播などの肥培管理をしている牧草栽培地は、は種後何年経過していても耕地とし、肥培管理をやめていて近く更新することが確定していないものは耕地以外の土地とした。

（７） 堤防と河川・湖沼との間にある土地に作物を栽培している場合は耕地とした。

（８） 植林用苗木を栽培している土地は耕地とした。

（９） 肥培管理を行っているたけのこ、くり、くるみ、山茶、こうぞ、みつまた、はぜ、こりやなぎ、油桐、あべまき、うるし、つばきなどの栽培地は耕地とした（刈敷程度は肥培管理とみなさない。）。

田

耕地のうち、水をたたえるためのけい畔のある土地をいう。

水をたたえるということは、人工かんがいによるものだけではなく、自然に耕地がかんがいされるようなものも含めた。したがって、天水田、湧水田なども田とした。

（1） 陸田（もとは畑であったが、現在はけい畔を作り水をたたえるようにしてある土地や湛水のためビニールを張り水稲を作っている土地）も田とした。

（2） ただし、もとは田であってけい畔が残っていても、果樹・桑・茶など永年性の木本性周年植物を栽培している耕地は田とせず樹園地とした。また、同様にさとうきびを栽培していれば普通畑とした。

なお、水をたたえるためのけい畔を作らず畑地にかんがいしている土地は、たとえ水稲を作っていても畑とした。

稲を作った田

水稲を作った田をいう。ただし、青刈り用の稲は除いた。

二毛作した田

水稲を作った田のうち、二毛作（裏作）をした田をいう。

また、裏作として青刈り飼料作物等を栽培した田及び裏作の作付け後、収穫できなかった場合もここに含めた。

何も作らなかった田

災害や労働力不足、転作などの理由で、過去１年間まったく作付けしなかったが、ここ数年の間に再び耕作する意思のある田をいう。

ここ数年の間に再び耕作するはっきりした考えのない土地は耕作放棄地として、ここには含まない。

農業経営体に占める田のある経営体割合

田のある農業経営体数÷農業経営体数×100

田のある経営体の１経営体当たり田面積

田の面積計÷田のある農業経営体数

稲を作った１経営体当たり田面積

稲を作った田の面積計÷稲を作った農業経営体数

畑

耕地のうち田と樹園地を除いた耕地をいう。

普通畑

畑のうち、牧草専用地を除くすべてのもので、通常、草本性作物又は苗木等を栽培することを常態とするものをいう。

また、焼畑、切替畑（林野で抜根せず、火入れにより作物を栽培する畑及び畑と山林を輪番し、切り換えて利用する畑）など不安定な畑も含めた。

飼料用作物だけを作った畑

飼料用作物や牧草のみを栽培した畑をいう。

牧草と輪作している畑はここに含めた。

牧草だけを継続して作った畑は、「牧草専用地」とした。

牧草専用地

牧草だけを継続的に栽培している土地をいう。

（1） 牧草のは種後何年経過していても、施肥及び補はんなどの肥培管理をしていればここに含めた。

（2） 草地造成により造成した牧草地をここに含めた（この場合の造成草地とは、牧草のは種を完了したものをいう。）。

ただし、共有及び公有の造成草地で割地されていないものは除いた。

何も作らなかった畑

災害や労働力不足などの理由で、過去１年間まったく作付けしなかったが、ここ数年の間に再び耕作する意思のある畑をいう。

ここ数年の間に再び耕作するはっきりした考えのない土地は耕作放棄地として、ここには含まない。

農業経営体に占める畑のある経営体割合

畑のある農業経営体数÷農業経営体数×100

樹園地

木本性周年作物を規則的又は連続的に栽培している土地で果樹、茶、桑などが１ａ以上まとまっているもの（一定のうね幅及び株間を持ち、前後左右に連続して栽培されていることをいう。）で肥培管理している土地をいう。

花木類などを５年以上栽培している土地もここに含めた。

樹園地に間作している場合は、利用面積により普通畑と樹園地に分けて計上した。

１経営体当たり経営耕地面積

経営耕地総面積÷農業経営体数

耕作放棄地

以前耕地であったもので、過去１年以上作物を栽培せず、しかも、この数年の間に再び耕作するはっきりした考えのない土地をいう。

３販売目的の作物

販売目的の作物

販売を目的で作付け（栽培）した作物であり、自給用のみを作付け（栽培）した場合は含めない。

また、販売目的で作付け（栽培）したものを、たまたま一部自給向けにしたものは含めた。

なお、作物について露地及び施設別に区分した。

露地

屋根などの覆いのない土地をいう。

施設

ビニールハウス、ガラス室などで、その中で普通の姿勢で作業できるものをいう。

なお、雨よけ程度のものや、水稲の育苗だけ、又は、きのこの栽培だけに使ったものは除いたものをいう。

４販売目的の蓄家

乳用牛

乳用牛現在搾乳中の牛（乾乳中の牛を含む。）のほか、将来搾乳する目的で飼っている牛、種牛（種牛候補を含む。）及びと殺前に一時肥育している乳廃牛をいう。

なお、肉用として肥育している未経産牛や肉用のおす牛、産後すぐ（１週間程度）に肉用として売る予定の子牛は、ここには含めずに肉用牛に含めた。

肉用牛

肉用牛肉用を目的として飼養している乳用牛以外の牛をいう。

乳用牛、肉用牛の区分は、品種区分ではなく、利用目的によって区分しており、乳用種のおすばかりでなく、子取り用のめす牛や未経産のめす牛も肥育を目的として飼養している場合は肉用牛とした。

豚

子取り用に飼養している６か月齢以上のめす豚及び自ら肥育し、肉用として販売することを目的に飼養している豚をいう。

採卵鶏

卵の販売目的で飼養している鶏（ひなどりを含む。）をいう。

種鶏やブロイラー、愛がん用の東天紅・尾長鳥・ちゃぼなどは含まない。

なお、廃鶏も調査期日現在まだ飼養していれば、便宜上ここに含めた。

ブロイラー

当初から食用に供する目的で飼養し、原則としてふ化後３か月未満で肉用として出荷した鶏をいう。

肉用種、卵用種は問わない。

５ 農作業の受託

農作業の受託

自分の持っている機械（借入れを含む。）を使ってよその農作業を個人的に請け負ったものと、複数の農家の組織活動として請け負ったものの両方を含む。

酪農ヘルパー

搾乳、飼料の給与、きゅう肥の運搬の作業を受託したことをいう。

水稲作の受託

全作業受託とは、同一の世帯又は組織から水稲作の育苗から乾燥・調製までの全作業を受託したことをいい、経営を委託されたものは含まない。

部分作業受託とは、水稲作の育苗、耕起・代かき、田植、防除、稲刈り・脱穀、乾燥・調製のうち、１種類以上の作業について受託したことをいう。

６ 農業用機械

利用台数

所有している機械を利用した台数だけでなく、リース等により、よそから借りてきた機械を利用した場合も含めた。

【総農家】

農家

農家調査期日現在で、経営耕地面積が10 ａ以上の農業を営む世帯又は経営耕地面積が10 ａ未満であっても、調査期日前１年間における農産物販売金額が15万円以上あった世帯をいう。

販売農家

経営耕地面積が30ａ以上又は調査期日前１年間における農産物販売金額が50万円以上の農家をいう。

自給的農家

経営耕地面積が30ａ未満で、かつ、調査期日前１年間における農産物販売金額が50万円未満の農家をいう。

土地持ち非農家

農家以外で耕地及び耕作放棄地を５ａ以上所有している世帯をいう。

【販売農家】

１農業経営組織別

農産物を販売した農家の構成比

販売農家数を100とした場合の農産物を販売した農家の割合である。

２農業労働者

農業経営者

男女を問わず、その世帯の農業経営に責任を持つ者をいう。

農産物の生産又は委託を受けて行う農作業の時期の決定や作物及び家畜の出荷（販売）時期の決定を行うといった、日常の農業経営における管理運営の中心となっている者をいう。

農業従事者

15歳以上の世帯員のうち、調査期日前１年間に自営農業に従事した者をいう。

基幹的農業従事者

農業に主として従事した世帯員（農業就業人口）のうち、ふだんの主な状態が、「主に仕事」に該当した者をいう。

したがって、ふだん仕事として主に農業に従事している人ということになる。

（参考）世帯員の就業状態区分

<table>
<tr><td colspan="2" rowspan="2"></td><td colspan="4">仕　事　へ　の　従　事　状　態</td></tr>
<tr><td>農業のみに従事</td><td colspan="2">農業とその他の仕事の両方に従事</td><td>その他の仕事のみに従事</td><td>仕事に従事しなかった</td></tr>
<tr><td rowspan="3">ふだんの主な状態</td><td>主に仕事</td><td rowspan="3">基幹的農業従事者
農業就業人口</td><td rowspan="3">農業従事者</td><td rowspan="3"></td><td rowspan="3"></td></tr>
<tr><td>主に家事や育児</td></tr>
<tr><td>その他</td></tr>
</table>

資料　農林水産省統計部「農林業センサス長野県統計書」から抜粋

「別記」　以降の資料は平成17年２月１日を基準として実施された農林業センサス結果値を用いていますが、平成22年２月１日を基準として実施された農林業センサスにより結果の公表された集計項目の概数値については、H17値の横に表示しました。

２７　農林業経営体

（平成１７年２月１日現在）　　単位　：　経営体

地域	豊科	穂高	三郷	堀金	明科	合計	安曇野市 H22.2.1
農林業経営体	1,126	1,365	1,053	757	429	4,730	3,825
農業経営体	1,124	1,357	1,038	742	423	4,684	3,800
家族経営	1,116	1,346	1,027	734	422	4,645	3,747
林業経営体	5	20	25	26	19	95	69
家族経営	3	14	17	16	19	69	58
合計	1,126	1,365	1,053	757	429	4,730	3,825
法人化している	6	13	14	10	4	47	43
農事組合法人	1	3	1	1	－	6	9
会社 株式会社	－	1	2	－	－	3	16
会社 有限会社	1	3	5	2	3	14	－
会社 合名・合資会社	－	－	－	1	－	1	1
各種団体 農協	4	3	2	3	1	13	8
各種団体 森林組合	－	1	1	3	－	5	3
各種団体 その他の各種団体	－	2	1	－	－	3	4
その他の法人	－	－	2	－	－	2	2
地方公共団体・財産区	3	3	－	1	－	7	4
法人化していない	1,117	1,349	1,039	746	425	4,676	3,778
個人経営体	1,116	1,346	1,032	738	425	4,657	3,757

資料　農林水産省統計部「農林業センサス長野県統計書」

２８　経営タイプ別経営体

（平成１７年２月１日現在）　　単位　：　経営体

地域	豊科	穂高	三郷	堀金	明科	合計
農業のみを行う経営体	1,126	1,365	1,053	757	429	4,730
小計	1,054	1,261	959	672	165	4,111
農産物の生産のみ	964	1,149	888	610	153	3,764
農産物の生産及び作業受託	85	106	68	58	11	328
作業受託のみ	5	6	3	4	1	19
農業と林業を併せて行う経営体	70	96	83	75	264	588
農林産物の生産のみ	62	81	72	70	242	527
農林産物の生産及び作業受託	8	15	11	5	22	61

資料　農林水産省統計部「農林業センサス長野県統計書」

２９　経営耕地面積規模別経営体数

（平成１７年２月１日現在）　　単位　：　経営体

地域	豊科	穂高	三郷	堀金	明科	合　計	安曇野市 H22.2.1
経営体数	1,124	1,357	1,038	742	423	4,684	3,800
0.3ha未満	11	16	22	5	7	61	52
0.3 ～ 0.5 ha	298	283	183	122	163	1,049	848
0.5 ～ 1.0 ha	475	503	400	272	186	1,836	1,510
1.0 ～ 1.5 ha	205	283	239	163	45	935	686
1.5 ～ 2.0 ha	66	119	99	83	12	379	300
2.0 ～ 3.0 ha	34	81	60	59	6	240	203
3.0 ～ 4.0 ha	10	23	14	18	2	67	75
4.0 ～ 5.0 ha	6	14	7	5	2	34	
5.0 ～ 10.0 ha	12	26	8	10	－	56	65
10.0 ～ 20.0 ha	5	6	3	4	－	18	31
20.0 ～ 30.0 ha	－	2	2	1	－	5	13
30.0 ～ 50.0 ha	2	－	1	－	－	3	13
50.0 ～ 100.0 ha	－	－	－	－	－	0	3
100ha以上	－	1	－	－	－	1	1

資料　農林水産省統計部「農林業センサス長野県統計書」

３０　農産物を販売した経営体

（平成１７年２月１日現在）　　単位　：　経営体

地域			豊科	穂高	三郷	堀金	明科	合計	安曇野市 H22.2.1
単一経営体計			782	1,071	726	482	338	3,399	2,797
	稲作		731	980	392	413	325	2,841	2,259
	麦類作		12	9	5	6	－	32	15
	雑穀・いも類・豆類		3	3	1	3	－	10	19
	工芸農作物		－	－	－	－	1	1	22
	露地野菜		15	38	10	12	1	76	72
	施設野菜		1	7	2	3	2	15	17
	果樹類		2	8	293	28	－	331	307
	花き・花木		7	13	5	7	1	33	37
	その他の作物		7	6	8	6	2	29	21
	酪農		2	6	5	4	1	18	15
	肉用牛		－	1	1	－	3	5	5
	養豚		1	－	3	－	1	5	5
	養鶏		1	－	－	－	－	1	2
	その他の畜産		－	－	1	－	1	2	1
複合経営経営体計			283	199	240	238	39	999	783
準単一複合経営体計			247	154	204	171	31	807	
	稲作が主位部門で2位が	小計	194	105	81	103	21	504	
		麦類作	90	32	20	42	4	188	
		雑穀・いも類・豆類	31	16	4	5	3	59	
		露地野菜	56	41	31	34	6	168	
		施設野菜	3	1	3	3	2	12	
		果樹類	4	7	22	6	4	43	
		花き・花木	9	7	－	6	－	22	
		その他の作物	－	1	－	7	2	10	
		酪農	1	－	－	－	－	1	
		その他の畜産	－	－	1	－	－	1	
	露地野菜が主位のもの		14	21	22	27	1	85	
	施設野菜が主位のもの		2	3	2	6	1	14	
	果樹類が主位のもの		2	6	86	21	－	115	
	花き・花木が主位のもの		9	8	4	5	5	31	
	酪農が主位のもの		2	3	4	－	－	9	
	肉用牛が主位のもの		－	－	－	1	－	1	
	その他の畜産が主位のもの		－	－	－	1	－	1	
	その他		24	8	5	7	3	47	
複合経営体（主位部門が60%未満の経営体）			36	45	36	67	8	192	

資料　農林水産省統計部「農林業センサス長野県統計書」

３１　農産物を販売した経営体数及び構成比

単位　経営体数　：　経営体
構成比　：　％

（平成１７年２月１日現在）

地域	豊科	穂高	三郷	堀金	明科	合計	安曇野市 H22.2.1
総計	1,124	1,357	1,038	742	423	4,684	3,800
農産物を販売した経営体数	1,065	1,270	966	720	377	4,398	3,580
構成比	94.8	93.6	93.1	97.0	89.1	93.9	94.2
単一経営							
経営体数	782	1,071	726	482	338	3,399	
構成比	69.6	78.9	69.9	65.0	79.9	72.6	
準単一複合経営							
経営体数	247	154	204	171	31	807	
構成比	22.0	11.3	19.7	23.0	7.3	17.2	
複合経営							
経営体数	36	45	36	67	8	192	
構成比	3.2	3.3	3.5	9.0	1.9	4.0	
農産物を販売しなかった経営体							
経営体数	59	87	72	22	46	286	220
構成比	5.2	6.4	6.9	3.0	10.9	6.1	5.8

資料　農林水産省統計部「農林業センサス長野県統計書」

３２　経営耕地の状況

単位　経営体　：　経営体
（平成１７年２月１日現在）　　面　積　：　ha

地域	豊科	穂高	三郷	堀金	明科	合計	安曇野市 H22.2.1
経営耕地総面積	1,169	1,772	1,218	959	292	5,410	5,490
１経営体当たり経営耕地面積（ａ）	104	131	117	129	69	110	145
田							
田のある経営体数	1,115	1,328	852	727	413	4,435	3,558
面積計	1,120	1,603	716	811	248	4,498	4,605
稲を作った田							
経営体数	1,085	1,278	816	711	405	4,295	
面積	745	1,068	477	539	183	3,012	
二毛作した田							
経営体数	24	8	1	3	－	36	
面積	5	2	0	1	－	8	
稲以外の作物だけを作った田							
経営体数	907	990	655	618	223	3,393	
面積	331	408	212	258	34	1,243	
何も作らなかった田							
経営体数	251	555	189	82	223	1,300	
面積	44	127	26	14	31	242	
農業経営体に占める田のある経営体割合（%）	99.2	97.9	82.1	98.0	97.6	94.7	
田のある経営体の１経営体当たり田面積（a）	100	121	84	112	60	477	
稲を作った１経営体当たり田面積（a）	69	84	59	76	45	333	
畑（樹園地を除く）							
畑のある経営体数	446	657	516	381	288	2,288	1,840
面積計	42	150	163	109	40	504	504
普通畑							
経営体数	423	621	478	359	265	2,146	
面積	38	120	129	95	28	410	
飼料用作物だけを作った畑							
経営体数	3	11	20	6	2	42	
面積	11	40	43	39	0	133	
牧草専用地							
経営体数	1	9	14	2	2	28	
面積	0	5	16	2	0	23	
何も作らなかった畑							
経営体数	56	149	101	70	75	451	
面積	4	24	18	13	11	70	
農業経営体に占める畑のある経営体割合(%)	39.7	48.4	49.7	51.3	68.1	48.8	
樹園地							
樹園地のある経営体数	25	72	459	83	38	677	589
面積	7	19	340	38	4	408	381
耕作放棄地のある経営体							
経営体数	100	161	138	77	167	643	
面積	14	36	29	14	39	132	

資料　農林水産省統計部「農林業センサス長野県統計書」

３３　販売目的の作物の類別作付（栽培）経営体数と作付（栽培）面積

単位　経営体　：　経営体
面　積　：　ha

（平成１７年２月１日現在）

地域			豊科	穂高	三郷	堀金	明科	合計
計	作付（栽培）実経営体数		1,065	1,273	801	712	375	4,226
	作付（栽培）面積		1,018	1,315	655	773	186	3,947
稲	作付経営体数		1,029	1,210	728	690	366	4,023
	作付面積		696	987	436	510	160	2,789
麦類	作付経営体数		295	196	156	266	36	949
	作付面積		150	149	97	120	8	524
雑穀	作付経営体数		70	97	56	75	13	311
	作付面積		26	30	24	23	2	105
いも類	作付経営体数		96	136	126	128	35	521
	作付面積		2	5	2	3	1	13
豆類	作付経営体数		234	222	126	120	48	750
	作付面積		93	35	11	12	5	156
工芸農作物	作付（栽培）経営体数		5	6	3	2	2	18
	作付（栽培）面積		χ	2	χ	χ	χ	2+χ
野菜類	露地	作付経営体数	256	382	292	284	65	1,279
		作付面積	38	76	40	51	8	213
	施設	作付経営体数	21	43	16	74	12	166
		作付面積	1	5	6	5	0	17
花き類・花木	露地	作付経営体数	30	27	17	62	7	143
		作付面積	2	6	4	6	χ	18+χ
	施設	作付経営体数	29	34	10	38	7	118
		作付面積	4	5	2	3	χ	14+χ
種苗・苗木類	露地	作付経営体数	3	7	14	18	4	46
		作付面積	χ	0	1	χ	1	2+χ
	施設	作付経営体数	7	6	3	19	2	37
		作付面積	χ	1	χ	χ	χ	1+χ
その他の作物	露地	作付（栽培）経営体数	6	12	13	25	8	64
		作付（栽培）面積	2	12	χ	36	χ	50+χ
	施設	作付経営体数	1	χ	1	6	χ	8+χ
		作付面積	χ		χ	χ		χ

資料　農林水産省統計部「農林業センサス長野県統計書」

３４　販売目的のきのこ類の品目別経営体数

（平成１７年２月１日現在）　　単位　：　経営体

地域		豊科	穂高	三郷	堀金	明科	合計
合計		13	8	12	5	7	45
	えのきたけ	8	1	9	1	－	19
	しいたけ	2	4	1	1	4	12
	しめじ類	1	2	2	2	1	8
	その他	2	1		1	2	6

資料　農林水産省統計部「農林業センサス長野県統計書」

３５　販売目的の果樹の栽培経営体数と栽培面積

単位　経営体　：　経営体
（平成１７年２月１日現在）　　面　積　：　ha

地域	豊科	穂高	三郷	堀金	明科	合計
露地						
栽培経営体数	15	62	440	75	26	618
栽培面積	5	17	313	36	3	374
施設						
栽培経営体数	－	2	－	1	－	3
栽培面積	－	χ	－	χ	－	χ

資料　農林水産省統計部「農林業センサス長野県統計書」

３６　販売目的の家畜を飼養している経営体数と飼養頭羽数

単位　経営体　：　経営体
（平成１７年２月１日現在）　　頭　数　：　頭

地域	豊科	穂高	三郷	堀金	明科	合計
乳用牛						
飼養経営体数	5	10	9	5	1	30
飼養頭数	145	301	361	242	χ	1,049+χ
肉用牛						
飼養経営体数	2	6	3	2	4	17
飼養頭数	χ	585	346	χ	250	1,181+χ
豚						
飼養経営体数	2	3	3	1	1	10
飼養頭数	χ	430	6,703	χ	χ	7,133+χ
採卵鶏						
飼養経営体数	5	5	5	3	1	19
飼養頭数	1	0	11	1	χ	13+χ
ブロイラー						
飼養経営体数	1	－	－	－	－	1
飼養羽数(100羽)	χ	－	－	－	－	χ

資料　農林水産省統計部「農林業センサス長野県統計書」

３７　農作業を受託した経営体数と受託面積

単位　経営体　：　経営体
面　積　：　ha

（平成１７年２月１日現在）

地域	豊科	穂高	三郷	堀金	明科	合計
よその農作業を受託した経営体						
実経営体数計	98	126	82	67	34	407
耕種部門の作業を受託した経営体数	98	126	82	66	34	406
水稲作	96	126	77	66	34	399
麦作	21	10	7	11	－	49
畜産部門の作業を受託した経営体数	－	－	－	1	－	1
酪農ヘルパー	－	－	－	1	－	1
水稲作を受託した経営体数と受託面積						
実経営体数計	96	126	77	65	34	398
面積計	800	576	469	539	135	2,519
全作業						
経営体数計	33	32	14	13	5	97
面積計	48	25	13	4	5	95
部分作業						
育苗						
経営体数	48	80	50	30	25	233
面積	75	78	70	35	22	280
防除						
経営体数	6	10	6	10	3	35
面積	101	33	2	37	3	176
稲刈り・脱穀						
経営体数	62	83	53	38	24	260
面積	131	128	147	105	48	559
乾燥・調整						
経営体数	56	77	46	31	16	226
面積	288	188	110	275	21	882

資料　農林水産省統計部「農林業センサス長野県統計書」

３８　農作業を受託した経営体数と受託面積

単位　経営体数　：　経営体
（平成１７年２月１日現在）　台　数　：　台

地域	豊科町	穂高町	三郷村	堀金村	明科町	合計
乗用型トラクター						
実経営体数計	964	1,174	753	620	335	3,846
台数計	1,073	1,361	888	759	355	4,436
１５馬力未満						
経営体数	134	172	145	73	77	601
台数	136	176	148	79	77	616
１５～３０						
経営体数	686	758	513	408	236	2,601
台数	700	796	541	436	240	2,713
３０馬力以上						
経営体数	203	342	155	202	37	939
台数	237	389	199	244	38	1,107
動力防除機						
経営体数	441	678	402	398	169	2,088
台数	500	772	449	472	184	2,377
乗用型スピードスプレヤー						
経営体数	11	30	335	39	1	416
台数	12	30	349	39	1	431
動力田植機						
経営体数	733	914	520	504	274	2,945
台数	747	922	524	506	276	2,975
コンバイン						
経営体数	625	755	326	398	185	2,289
台数	650	769	337	424	187	2,367

資料　農林水産省統計部「農林業センサス長野県統計書」

３９　総農家数及び土地持ち非農家数

単位　世帯数　：　戸
面　積　：　ha

（平成１７年２月１日現在）

地域	豊科	穂高	三郷	堀金	明科	合計	安曇野市 H22.2.1
総農家数	1,620	1,908	1,307	921	825	6,581	5,916
販売農家数	1,115	1,346	1,017	734	421	4,633	3,732
自給的農家数	505	562	290	187	404	1,948	2,184
土地持ち非農家数	436	482	288	200	283	1,689	2,181
経営耕地のある農家数と経営耕地面							
総農家							
農家数	1,617	1,908	1,305	921	823	6,574	
面積	1,212	1,731	1,248	976	366	5,533	
販売農家							
農家数	1,113	1,346	1,015	734	419	4,627	
面積	1,120	1,628	1,193	941	292	5,174	
自給的農家							
農家数	504	562	290	187	404	1,947	
面積	93	103	55	35	74	360	
借入耕地のある農家数と借入耕地面							
総農家							
農家数	253	323	265	187	125	1,153	
面積	252	345	242	196	37	1,072	
販売農家							
農家数	223	304	252	180	86	1,045	
面積	250	344	240	195	34	1,063	
自給的農家							
農家数	30	19	13	7	39	108	
面積	2	2	2	1	3	10	
貸付耕地のある農家数と貸付耕地面							
総農家							
農家数	332	459	454	254	114	1,613	
面積	134	223	186	124	28	695	
販売農家							
農家数	176	230	332	176	54	968	
面積	56	105	126	77	12	376	
自給的農家							
農家数	156	229	122	78	60	645	
面積	78	118	61	47	17	321	
土地持ち非農家の所有耕地及び貸付耕地							
所有耕地							
所有耕地のある世帯数	424	445	253	194	222	1,538	
面積	177	227	113	96	32	645	
貸付耕地							
貸付耕地のある世帯数	319	384	211	139	87	1,140	
面積	164	216	105	89	23	597	
耕作放棄地のある農家（世帯）数							
総農家							
販売農家	100	160	137	77	167	641	
自給的農家	39	91	35	14	191	370	
耕作放棄地面積							
計	33	83	56	20	153	345	344
販売農家	14	34	29	14	39	130	114
自給的農家	8	20	6	3	49	86	101
土地持ち非農家	11	29	21	4	66	131	130

資料　農林水産省統計部「農林業センサス長野県統計書」

４０　農業経営組織別農家数

（平成１７年２月１日現在）　　単位　：　戸

地域			豊科	穂高	三郷	堀金	明科	合計
農産物を販売した農家数			1,062	1,265	951	716	376	4,370
単一経営農家計			781	1,066	712	479	337	3,375
	稲作		731	979	392	413	324	2,839
	麦類作		12	9	5	6	－	32
	雑穀・いも類・豆類		3	3	1	2	－	9
	工芸農作物		－	－	－	－	1	1
	露地野菜		15	36	10	12	1	74
	施設野菜		1	6	－	3	2	12
	果樹類		2	8	283	28	－	321
	花き・花木		7	12	5	7	1	32
	その他の作物		7	6	6	4	2	25
	酪農		2	6	5	4	1	18
	肉用牛		－	1	1	－	3	5
	養豚		－	－	3	－	1	4
	養鶏		1	－	－	－	－	1
	その他の畜産		－	－	1	－	1	2
複合経営農家計			281	199	239	237	39	995
	準単一複合経営計		246	154	204	170	31	805
	稲作が主位部門で2位が	小計	193	105	81	102	21	502
		麦類作	90	32	20	41	4	187
		雑穀・いも類・豆類	30	16	4	5	3	58
		露地野菜	56	41	31	34	6	168
		施設野菜	3	1	3	3	2	12
		果樹類	4	7	22	6	4	43
		花き・花木	9	7	－	6	－	22
		その他の作物	－	1	－	7	2	10
		酪農	1	－	－	－	－	1
		その他の畜産	－	－	－	1	－	1
	露地野菜が主位のもの		14	21	22	27	1	85
	施設野菜が主位のもの		2	3	2	6	1	14
	果樹類が主位のもの		2	6	86	21	－	115
	花き・花木が主位のもの		9	8	4	5	5	31
	酪農が主位のもの		2	3	4	－	－	9
	肉用牛が主位のもの		－	－	－	1	－	1
	その他の畜産が主位のもの		－	－	－	1	－	1
	その他		24	8	5	7	3	47
	複合農家（主位部門が60%未満の農家）		35	45	35	67	8	190

資料　農林水産省統計部「農林業センサス長野県統計書」

４１　農産物を販売した農家数及び構成比

単位　経営体数　：　経営体
構成比　：　％

（平成１７年２月１日現在）

地域	豊科	穂高	三郷	堀金	明科	合計
総計	1,115	1,346	1,017	734	421	4,633
農家数	1,062	1,265	951	716	376	4,370
構成比	95.2	94.0	93.5	97.5	89.3	94.3
単一経営						
農家数	781	1,066	712	479	337	3,375
構成比	70.0	79.2	70.0	65.3	80.0	72.8
準単一複合経営						
農家数	246	154	204	170	31	805
構成比	22.1	11.4	20.1	23.2	7.4	17.4
複合経営						
農家数	35	45	35	67	8	190
構成比	3.1	3.3	3.4	9.1	1.9	4.1
農産物を販売しなかった農家						
経営体数	53	81	66	18	45	263
構成比	4.8	6.0	6.5	2.5	10.7	5.7

資料　農林水産省統計部「農林業センサス長野県統計書」

４２　経営耕地面積規模別販売農家数

（平成１７年２月１日現在）　　単位　：　戸

地域	豊科	穂高	三郷	堀金	明科	合計
販売農家数	1,115	1,346	1,017	734	421	4,633
0.3ha未満	5	8	8	－	5	26
0.3 ～ 0.5 ha	298	283	182	122	163	1,048
0.5 ～ 1.0 ha	474	501	397	271	185	1,828
1.0 ～ 1.5 ha	205	283	239	163	46	936
1.5 ～ 2.0 ha	66	119	99	83	12	379
2.0 ～ 3.0 ha	34	81	60	59	6	240
3.0 ～ 4.0 ha	10	23	14	18	2	67
4.0 ～ 5.0 ha	6	14	6	5	2	33
5.0 ～ 10.0 ha	12	26	7	8	－	53
10.0 ～ 20.0 ha	4	6	2	4	－	16
20.0 ～ 30.0 ha		2	2	1	－	5
30.0 ～ 50.0 ha	1	－	1	－	－	2

資料　農林水産省統計部「農林業センサス長野県統計書」

４３　年齢別農業経営者数

（平成１７年２月１日現在）　　単位　：　人

地域		豊科	穂高	三郷	堀金	明科	合　計
合　計	男	1,047	1,249	958	683	404	4,341
	女	68	97	59	51	17	292
30 ～ 39	男	21	19	28	14	4	86
	女	1	－	－	－	－	1
40 ～ 49	男	90	102	85	61	32	370
	女	7	3	6	2	1	19
50 ～ 59	男	224	293	231	150	85	983
	女	13	18	13	9	1	54
60 ～ 69	男	306	354	268	198	117	1,243
	女	18	34	15	13	7	87
70歳以上	男	406	481	346	260	166	1,659
	女	29	42	25	27	8	131
75歳以上	男	243	284	216	154	108	1,005
	女	20	25	17	16	4	82

資料　農林水産省統計部「農林業センサス長野県統計書」

４４　農業従事者等の平均年齢

（平成１７年２月１日現在）　　単位　：　歳

地域		豊科	穂高	三郷	堀金	明科	安曇野市 H22.2.1
農業従事者	男女計	55.7	55.9	55.5	55.5	56.5	
	男	54.6	54.6	54.4	54.8	56.0	
	女	56.9	57.3	56.7	56.3	57.1	
農業就業人口	男女計	64.1	64.3	62.1	63.6	66.2	68.4
	男	65.1	64.8	62.3	65.7	67.9	
	女	63.4	63.9	61.9	62.2	64.9	
基幹的農業従事者	男女計	67.8	68.2	65.7	67.7	69.3	
	男	69.0	69.2	66.7	69.3	70.2	
	女	66.4	66.9	64.8	66.2	68.3	
農業専従者（自営農業従事日数が150日以上の人）	男女計	66.3	67.1	64.7	66.2	68.7	
	男	67.5	68.1	65.5	68.1	69.8	
	女	64.9	65.7	63.9	64.4	67.4	

資料　農林水産省統計部「農林業センサス長野県統計書」

４５　農業経営組織別農家数

複合経営農家　（平成１７年２月１日現在）

項目				豊科	穂高	三郷	堀金	明科	合計
複合経営農家	複合経営農家計			281	199	239	237	39	995
	準単一複合経営	準単一複合経営計		246	154	204	170	31	805
		稲作が主位部門で2位が	小計	193	105	81	102	21	502
			麦類作	90	32	20	41	4	187
			雑穀・いも類・豆類	30	16	4	5	3	58
			露地野菜	56	41	31	34	6	168
			施設野菜	3	1	3	3	2	12
			果樹類	4	7	22	6	4	43
			花き・花木	9	7	－	6	－	22
			その他の作物	－	1	－	7	2	10
			酪農	1	－	－	－	－	1
			その他の畜産	－	－	1	－	－	1
		露地野菜が主位のもの		14	21	22	27	1	85
		施設野菜が主位のもの		2	3	2	6	1	14
		果樹類が主位のもの		2	6	86	21	－	115
		花き・花木が主位のもの		9	8	4	5	5	31
		酪農が主位のもの		2	3	4	－	－	9
		肉用牛が主位のもの		－	－	－	1	－	1
		その他の畜産が主位のもの		－	－	－	1	－	1
		その他		24	8	5	7	3	47
	複合農家（主位部門が60%未満の農家）			35	45	35	67	8	190

資料　農林水産省統計部「農林業センサス長野県統計書」

農産物を販売した農家数及び構成比　（平成１７年２月１日現在）

項目			豊科	穂高	三郷	堀金	明科	合計
農家総数			1,062	1,265	951	716	376	4,370
構成比			95.2	94.0	93.5	97.5	89.3	94.3
	単一経営	農家数	781	1,066	712	479	337	3,375
		構成比	70.0	79.2	70.0	65.3	80.0	72.8
	準単一複合経営	農家数	246	154	204	170	31	805
		構成比	22.1	11.4	20.1	23.2	7.4	17.4
	複合経営	農家数	35	45	35	67	8	190
		構成比	3.1	3.3	3.4	9.1	1.9	4.1
農産物を販売しなかった経営体		農家数	53	81	66	18	45	263
		構成比	4.8	6.0	6.5	2.5	10.7	5.7

資料　農林水産省統計部「農林業センサス長野県統計書」

４６　経営耕地の状況

単位　農家数　：　戸
面　積　：　ha

（平成１７年２月１日現在）

地域			豊科	穂高	三郷	堀金	明科	合計
経営耕地総面積			1,120	1,628	1,193	941	292	5,174
一戸当たり経営耕地面積（a）			100	121	117	128	69	112
田								
	田のある農家数		1,112	1,325	850	724	412	4,423
	面積計		1,072	1,460	716	794	248	4,290
	稲を作った田	農家数	1,083	1,277	814	710	404	4,288
		面積	714	976	477	534	183	2,884
		二毛作した田 農家数	24	8	1	3	－	36
		二毛作した田 面積	5	2	0	1	－	8
	稲以外の作物だけを作った田	農家数	904	987	655	615	223	3,384
		面積	314	358	212	246	34	1,164
	何も作らなかった田	農家数	251	554	189	82	223	1,299
		面積	44	126	26	14	31	241
販売農家に占める田のある農家割合（%）			99.7	98.4	83.6	98.6	97.9	95.5
田のある農家の農家一戸当たり田面積（a）			96	110	84	110	60	96
稲を作った農家一戸当たりの田面積（a）			66	76	59	75	45	67
畑（樹園地を除く）								
	畑のある農家数		445	657	506	381	288	2,277
	面積計		41	150	155	109	40	495
	普通畑	農家数	422	621	469	359	265	2,136
		面積	37	120	121	95	28	401
		飼料作物だけを作った畑 農家数	3	11	19	6	2	41
		飼料作物だけを作った畑 面積	11	40	43	39	0	133
	牧草専用地	農家数	1	9	14	2	2	28
		面積	0	5	16	2	0	23

資料　農林水産省統計部「農林業センサス長野県統計書」

４７　販売目的の作物の類別作付（栽培）農家数と作付（栽培）面積

単位　農家数　：　戸
（平成１７年２月１日現在）　面　積　：　ha

地域		豊科		穂高		三郷		堀金		明科		合計		
		作付（栽培）農家数	作付（栽培）面積	作付（栽培）農家数	作付（栽培）面積	作付（栽培）農家数	作付（栽培）面積	作付（栽培）農家数	作付（栽培）面積	作付（栽培）農家数	作付（栽培）面積	作付（栽培）農家数	作付（栽培）面積	
稲		1,063	948	1,268	1,172	796	650	709	757	374	186	4,210	3,713	
麦類		294	148	195	104	156	97	265	117	36	8	946	474	
雑穀		69	14	96	20	56	24	74	15	13	2	308	75	
いも類		96	2	136	5	124	2	128	3	35	1	519	13	
豆類		232	68	222	35	126	11	120	12	48	5	748	131	
工芸農作物		5	χ	6	2	3	χ	2	χ	2	χ	18	2	+χ
野菜類	露地	255	38	380	75	291	40	283	50	65	8	1,274	211	
	施設	20	1	42	5	14	1	74	5	12	0	162	12	
花き類・花木	露地	30	2	27	6	17	4	62	6	7	χ	143	18	+χ
	施設	29	4	33	5	10	2	38	3	7	χ	117	14	+χ
種苗・苗木類	露地	3	χ	7	0	14	1	18	χ	4	1	46	2	+χ
	施設	7	χ	6	1	3	χ	18	χ	2	χ	36	1	+χ
その他の作物	露地	6	2	12	12	13	χ	25	χ	2	χ	58	14	+χ
	施設	1	χ	－	－	1	χ	6	χ	－	－	8	χ	+χ

資料　農林水産省統計部「農林業センサス長野県統計書」

４８　販売目的のきのこ類の品目別栽培農家数

（平成１７年２月１日現在）　単位　：　戸

地域	豊科	穂高	三郷	堀金	明科	合計
栽培実農家数	13	8	10	3	5	39
えのきたけ	8	1	7	－	－	16
しいたけ	2	4	1	1	4	12
しめじ類	1	2	2	1	1	7
その他	2	1	－	1	2	6

資料　農林水産省統計部「農林業センサス長野県統計書」

４９　わさびの作付面積・収穫量及び出荷量

地　域	年度	作付面積 ha	収穫面積 ha	収穫量 t	出荷量 t
豊　科	H12	19	18	246	224
	H13	19	18	231	210
	H14	19	17	242	210
	H15	19	14	270	240
	H16	19	14	270	240
穂　高	H12	37	30	610	553
	H13	37	30	573	520
	H14	37	30	565	522
	H15	37	28	530	485
	H16	37	27	530	485
明　科	H12	5	2	32	32
	H13	6	3	38	38
	H14	6	3	32	32
	H15	6	3	42	42
	H16	6	3	36	36
合　計	H12	61	50	888	809
	H13	62	51	842	768
	H14	62	50	839	764
	H15	62	45	842	767
	H16	62	44	836	761

資料　農林業市町村別統計書

５０　販売目的の果樹の栽培農家数と栽培面積

単位　農家　：　戸
（平成１７年２月１日現在）　面積　：　ha

地　域		豊科	穂高	三郷	堀金	明科	合　計
露　地							
	栽培農家数	15	62	430	75	26	608
	栽培面積	5	17	301	36	3	362
施　設							
	栽培農家数	－	2	－	1	－	3
	栽培面積	－	χ	－	χ	－	χ

資料　農林水産省統計部「農林業センサス長野県統計書」

５１　販売目的の作物の作物別作付（栽培）農家数と作付（栽培）面積(その１)

（平成１７年２月１日現在）

地域			豊科	穂高	三郷	堀金	明科	合計	
水稲	作付農家数		1,027	1,209	726	689	365	4,016	
	作付面積		665	902	χ	505	160	2,232	+χ
陸稲	作付農家数		－	－	1	－	－	1	
	作付面積		－	－	χ	－	－	χ	
小麦	作付農家数		287	134	143	260	35	859	
	作付面積		141	68	93	116	χ	418	+χ
大麦・裸麦	作付農家数		8	74	13	6	1	102	
	作付面積		7	36	4	2	χ	49	+χ
その他の雑穀	作付農家数		69	96	56	74	13	308	
	作付面積		14	20	24	15	2	75	
ばれいしょ	作付農家数		96	136	124	127	34	517	
	作付面積		2	4	2	3	0	11	
かんしょ	作付農家数		17	39	22	29	11	118	
	作付面積		0	0	0	1	0	1	
大豆	作付農家数		213	196	91	100	41	641	
	作付面積		66	33	10	11	5	125	
その他の豆類	作付農家数		37	67	52	43	20	219	
	作付面積		2	2	1	1	1	7	
たばこ	作付農家数		－	4	－	－	1	5	
	作付面積		－	χ	－	－	χ	χ	
その他の工芸農作物	作付農家数		5	2	3	2	1	13	
	作付面積		χ	χ	χ	χ	χ	χ	
トマト	露地	作付農家数	112	199	140	148	32	631	
		作付面積	4	5	9	10	1	29	
	施設	栽培農家数	12	13	3	43	10	81	
		栽培面積	0	0	0	1	0	1	
なす	露地	作付農家数	111	207	115	139	36	608	
		作付面積	1	2	1	2	1	7	
	施設	栽培農家数	5	1	1	5	1	13	
		栽培面積	0	χ	χ	0	χ	χ	
ピーマン	露地	作付農家数	47	85	51	64	12	259	
		作付面積	0	1	1	1	0	3	
	施設	栽培農家数	－	2	－	4	3	9	
		栽培面積	－	χ	－	0	0	0	
きゅうり	露地	作付農家数	91	179	105	97	27	499	
		作付面積	1	2	2	2	0	7	
	施設	栽培農家数	9	5	6	11	2	33	
		栽培面積	0	0	0	0	χ	χ	
ほうれんそう	露地	作付農家数	51	105	58	76	20	310	
		作付面積	1	1	1	1	0	4	
	施設	栽培農家数	8	5	－	11	2	26	
		栽培面積	0	0	－	0	χ	χ	

資料　農林水産省統計部「農林業センサス長野県統計書」

単位　農家　：　戸
　　面積　：　ha

地域			豊科	穂高	三郷	堀金	明科	合計	
ねぎ	露地	作付農家数	117	193	126	149	39	624	
		作付面積	2	3	2	3	1	11	
	施設	栽培農家数	1	2	－	2	1	6	
		栽培面積	χ	χ	－	χ	χ	χ	
いちご	露地	作付農家数	21	72	39	26	4	162	
		作付面積	0	1	1	0	χ	2	＋χ
	施設	栽培農家数	－	4	2	3	1	10	
		栽培面積	－	0	χ	0	χ	χ	＋χ
すいか	露地	作付農家数	30	70	40	41	4	185	
		作付面積	0	1	1	0	0	2	
	施設	栽培農家数	1	1	－	1	－	3	
		栽培面積	χ	χ	－	χ	－	χ	
メロン	露地	作付農家数	22	47	23	27	2	121	
		作付面積	0	1	0	1	χ	2	
	施設	栽培農家数	2	6	5	19	－	32	
		栽培面積	χ	0	0	1	－	1	＋χ
キャベツ	露地	作付農家数	66	129	56	77	17	345	
		作付面積	1	2	1	1	0	5	
結球はくさい	露地	作付農家数	55	99	65	77	25	321	
		作付面積	1	1	1	1	0	4	
レタス	露地	作付農家数	42	57	27	40	5	171	
		作付面積	2	2	1	1	0	6	
たまねぎ	露地	作付農家数	166	153	88	98	29	534	
		作付面積	10	4	2	2	1	19	
だいこん	露地	作付農家数	93	210	112	133	33	581	
		作付面積	1	7	2	3	1	14	
にんじん	露地	作付農家数	38	68	48	50	18	222	
		作付面積	0	1	1	1	0	3	
さといも	露地	作付農家数	48	85	46	62	11	252	
		作付面積	1	1	1	1	0	4	
その他の野菜	露地	作付農家数	133	206	178	162	33	712	
		作付面積	12	38	17	17	3	87	
花木	露地	栽培農家数	1	5	7	7	－	20	
		栽培面積	χ	2	1	0	－	3	＋χ
	施設	栽培農家数	－	－	1	－	－	1	
		栽培面積	－	－	χ	－	－	χ	
種苗・苗木類	露地	作付農家数	3	7	14	18	4	46	
		作付面積	χ	0	1	χ	1	2	
	施設	栽培農家数	7	6	3	8	2	26	
		栽培面積	χ	1	χ	χ	χ	1	＋χ
その他の作物	露地	作付農家数	6	12	13	25	2	58	
		作付面積	2	12	χ	36	χ	50	＋χ
	施設	栽培農家数	1	－	1	6	－	8	
		栽培面積	χ	－	χ	χ	－	χ	

販売目的の作物の作物別作付（栽培）農家数と作付（栽培）面積(その２)

単位　農家　：　戸
面積　：　ha

（平成１７年２月１日現在）

地域			豊科	穂高	三郷	堀金	明科	合計
ぶどう	露地	栽培農家数	4	5	38	5	9	61
		栽培面積	1	0	9	2	1	13
	施設	栽培農家数	－	－	－	－	－	－
		栽培面積	－	－	－	－	－	－
その他のかんきつ類	露地	栽培農家数	1	－	－	－	1	2
		栽培面積	χ	－	－	－	χ	χ
りんご	露地	栽培農家数	10	46	406	57	4	523
		栽培面積	3	13	263	28	0	307
日本なし	露地	栽培農家数	3	2	51	3	2	61
		栽培面積	1	χ	15	χ	χ	16 +χ
もも	露地	栽培農家数	1	3	33	1	3	41
		栽培面積	χ	χ	5	χ	0	5 +χ
かき	露地	栽培農家数	1	5	8	3	13	30
		栽培面積	χ	0	0	0	1	1 +χ
くり	露地	栽培農家数	1	4	13	13	4	35
		栽培面積	χ	1	5	4	0	10 +χ
うめ	露地	栽培農家数	－	6	4	4	13	27
		栽培面積	－	0	0	0	0	0
その他の果樹	露地	栽培農家数	1	17	25	8	7	58
		栽培面積	χ	3	4	1	0	8 +χ
	施設	栽培農家数	－	1	－	－	－	1
		栽培面積	－	χ	－	－	－	χ

資料　農林水産省統計部「農林業センサス長野県統計書」

５２　販売目的の家畜を飼養している農家数と飼養頭羽数

単位　農家数　：　戸
頭　数　：　頭

（平成１７年２月１日現在）

地域		豊科	穂高	三郷	堀金	明科	合計	
乳用牛	飼養農家数	5	10	9	5	1	30	
	飼養頭数	145	301	361	242	χ	1,049	＋χ
肉用牛	飼養農家数	2	6	3	2	4	17	
	飼養頭数	χ	585	346	χ	250	1,181	＋χ
豚	飼養農家数	1	3	3	1	1	9	
	飼養頭数	χ	403	6,703	χ	χ	7,106	＋χ
採卵鶏	飼養農家数	4	5	3	3	1	16	
	飼養頭数	0	0	0	1	χ	1	＋χ
ブロイラー	飼養農家数	1	－	－	－	－	1	
	飼養頭数	－	－	－	－	－	0	

資料　農林水産省統計部「農林業センサス長野県統計書」

５３　２００５農林業センサス地区別農業経営体、総経営耕地面積

地区別農業経営体、総経営耕地　　（平成１７年２月１日）

地域	農業経営体		総経営耕地面積	地域	農業経営体		総経営耕地面積
	法人化していない	法人化している	a		法人化していない	法人化している	a
【豊科】	1,117	6	116,857	踏入恵光院	15	－	1,164
豊科町	282	1	26,994	踏入北踏入	27	－	2,272
上鳥羽	36	－	3,766	踏入本郷	18	－	1,661
下鳥羽	47	－	4,961	細萱新屋	14	2	1,885
下鳥羽･太子村	8	－	497	細萱町区	49	1	4,663
下鳥羽･新切	21	－	1,373	細萱殿村、田屋	33	－	5,063
本村	36	－	3,322	重柳	79	－	9,286
吉野	57	1	6,170				
吉野荒井	16	－	1,446	上川手村２－１	162	1	13,222
吉野梶海渡	15	－	1,715	南原	21	－	1,173
成相第１・２	2	－	119	上手	8	－	417
成相第３	2	－	84	中村	13	－	954
成相第４	7	－	514	小瀬幅	20	－	1,322
新田第１東	3	－	159	大口沢	8	－	407
新田第１西	1	－	36	野田	27	－	1,877
新田第２	5	－	341	南村	18	－	1,452
新田第３	16	－	1,549	徳治郎	47	1	5,620
新田第４	10	－	942				
				【穂高】	1,347	10	177,150
高家村	368	1	44,447	穂高町	339	3	39,026
熊倉、柳原	13	－	1,023	柏矢町	13	－	730
熊倉、大原，河原田	13	－	718	矢原南部	15	－	1,248
熊倉、寺村	14	－	1,531	矢原西部	14	－	1,499
熊倉、中村	17	－	1,365	矢原東部	14	－	1,155
熊倉、町村	17	－	1,968	矢原北部	21	－	3,311
熊倉、反所	15	－	2,457	矢原三枚橋	7	－	510
熊倉、東村	9	－	751	白金	24	－	2,028
熊倉、西村	11	－	2,499	等々力	38	－	5,718
中曽根、下中曽根	11	－	797	神田町	20	2	2,405
中曽根、元町	13	－	1,174	等々力町南部	10	－	662
中曽根、北村一丁田	10	－	4,036	等々力町中部	4	－	154
中曽根、上中曽根	26	－	2,254	等々力町北部	4	1	222
下飯田、小海渡	9	－	920	等々力町常盤町	2	－	100
下飯田	37	－	3,144	等々力町旭町	2	－	212
飯田、中飯田	45	－	5,696	等々力町旧道	3	－	282
飯田、上飯田	18	－	1,574	等々力町貝海	8	－	880
真々部町通り	21	－	1,587	穂高大門	1	－	60
真々部田中	4	1	347	穂高本郷	58	－	6,454
真々部殿村	26	－	2,682	穂高田中	36	－	4,314
真々部中村	29	－	3,633	穂高上原	31	－	5,903
真々部上真々部	6	－	4,068	穂高町北部	8	－	749
真々部梓橋	4	－	223	穂高町南部	6	－	430
南穂高村	305	3	32,194	西穂高村	331	－	34,341
寺所１区	22	－	2,470	牧山崎	3	－	298
寺所２区	18	－	1,278	草深	33	－	2,637
寺所３区	19	－	1,444	荒神堂南田	23	－	2,552
寺所４区	11	－	1,008	本牧	29	－	2,947

資料　農林水産省「2005年農林業センサス結果」

地　域	農業経営体		総経営耕地面積	地　域	農業経営体		総経営耕地面積
	法人化していない	法人化している	a		法人化していない	法人化している	a
離山	8	－	1,837	【堀金】	735	9	95,876
塚原	51	－	4,430	烏川村	475	8	63,549
久保田	59	－	7,165	岩原	77	－	7,606
開拓	9	－	759	倉田	49	－	4,534
拾ヶ上	17	－	1,506	上堀	94	7	14,014
道上	49	－	5,032	中堀	85	－	11,192
道下	27	－	3,115	下堀	119	－	19,118
下柏原	16	－	1,714	扇町	51	1	7,085
柏矢町	7	－	349				
				三田村	260	1	32,327
北穂高村	99	1	23,640	小田多井	51	1	6,167
島新田	22	－	1,901	田尻	66	－	9,331
青木花見	26	1	16,368	田多井	143	－	16,829
孤島	51	－	5,371				
				【明科】	419	4	29,212
有明村	578	6	80,143	中川手村	116	4	8,153
橋爪	37	1	4,874	宮本	44	1	3,145
耳塚	66	1	8,132	中耕地	21	－	1,351
富田	76	1	11,975	町耕地	25	1	1,982
豊里	43	2	7,265	明科１	5	－	241
嵩下	69	－	7,034	明科４	－	1	－
小岩岳	20	－	2,905	吐中	5	－	341
新屋	93	1	15,100	平	14	1	987
古厩	87	－	12,076	清水	2		106
立足	70	－	8,952				
宮城	10	－	1,286	東川手村	26	－	1,361
松尾	7	－	544	潮	11	－	663
				竹の花	1	－	31
【三郷】	1,027	11	121,829	松庄	2	－	116
明盛村	355	4	37,955	峰方	1	－	20
七日市場	53	1	7,391	梨子	－	－	－
一日市場	82	1	7,306	木戸	1	－	40
二木	46	2	4,713	上生野	10	－	491
及木	54	－	5,255				
中萱	120	－	13,290	上川手村２－２	55	－	3,727
				中条	23	－	1,441
小倉村	277	3	30,004	北村	32	－	2,286
北小倉	92	－	11,256				
南小倉	62	－	5,659	七貴村２－１	168	－	12,849
東小倉	92	2	7,987	上押野	70	－	5,867
室町	31	1	5,102	下押野	26	－	1,705
				塩川原	21	－	2,061
温村	395	4	53,870	荻原	51	－	3,216
野沢	101	1	10,836				
上長尾	89	1	10,918	陸郷村３－１	54	－	3,122
下長尾	77	1	12,140	中村	21	－	1,240
楡	80	1	11,964	金井沢	4	－	203
住吉	48	－	8,012	小泉	29	－	1,679

５４　農地法の規定による申請及び届出件数

（３月３１日現在）

地域	年度	農地法第３条許可申請審議 農地のまま所有者が移動 件	a	農地利用集積関係 件	a	農地法第４条許可申請審議 所有者変わらず転用 件	a	農地法第５条許可申請審議 所有者移動・転用 件	a	農地法第４条届出申請審議 市街化区域所有者変わらず転用 件	a	農地法第５条届出 市街化区域所有者移動・転用		農地法第20条合意解約 小作解消 件	a
豊科	H15	26	760	314	12,100	9	40	30	830	15	120	16	70	45	1,930
	H16	23	440	259	10,460	9	30	25	750	7	50	10	30	45	1,340
	H17	13	250	140	2,400	2	2	15	330	2	10	12	70		
穂高	H15	28	623	－	－	17	47	68	741	－	－	－	－	36	892
	H16	39	779	－	－	14	33	62	679	－	－	－	－	25	714
	H17	18	167	－	－	5	10	45	608	－	－	－	－	6	222
三郷	H15	23	263	－	－	8	39	38	279	－	－	－	－	31	691
	H16	14	299	－	－	12	55	31	339	－	－	－	－	13	443
	H17	10	430	－	－	8	61	21	230	－	－	－	－	9	233
堀金	H15	20	256	－	－	10	43	24	380	－	－	－	－	19	666
	H16	9	122	－	－	7	18	30	322	－	－	－	－	14	548
	H17	4	87	－	－	4	13	12	146	－	－	－	－	6	139
明科	H15	17	200	－	－	9	17	16	90	－	－	－	－		
	H16	12	308	－	－	10	28	21	49	－	－	－	－	2	45
	H17	9	128	－	－	6	26	22	154	－	－	－	－		
合計	H15	114	2,102	314	12,100	53	186	176	2,320	15	120	16	70	131	4,179
	H16	97	1,948	259	10,460	52	164	169	2,139	7	50	10	30	99	3,090
(H17.9.30まで計)	H17	54	1,062	140	2,400	25	112	115	1,468	2	10	12	70	21	594
安曇野市	H17	99	2,101	960	36,628	31	135	191	2,594	9	66	21	150	104	3,257
	H18	77	1,596	1,225	52,606	19	48	131	1,140	11	89	15	81	192	6,969
安曇野市	H19	77	1,137	1,205	48,579	22	126	127	1,155	4	21	19	144	192	7,260
	H20	70	1,660	1,224	47,252	24	92	117	1,048	10	69	13	123	132	7,260
	H21	64	1,029	1,518	61,808	29	213	97	694	2	13	10	67	184	6,109

資料　安曇野市農業委員会

農地法第83条2 無断転用		農地法第４条許可申請 届出受理		農地法第４条許可変更申請審議		農地法第５条許可変更申請審議		農地法第５条許可申請審議 一時転用		農地法第３条適格証明審議		農地法第5条適格証明審議		許可申請後取消願		農地改良計画届出	
件	a	件	a	件	a	件	a	件	a	件	a	件	a	件	a	件	a
－	－	－	－	－	－	－	－	－	－	－	－	－	－	－	－	－	－
－	－	－	－	－	－	－	－	－	－	－	－	－	－	－	－	－	－
－	－	－	－	－	－	－	－	－	－	－	－	－	－	－	－	－	－
－	－	－	－	－	－	－	－	－	－	－	－	－	－	－	－	－	－
－	－	－	－	－	－	－	－	－	－	－	－	－	－	－	－	－	－
－	－	－	－	－	－	－	－	－	－	－	－	－	－	－	－	－	－
－	－	－	－	－	－	－	－	－	－	－	－	－	－	－	－	－	－
－	－	－	－	－	－	－	－	－	－	－	－	－	－	－	－	－	－
－	－	－	－	－	－	－	－	－	－	－	－	－	－	－	－	－	－
－	－	－	－	－	－	－	－	－	－	－	－	－	－	－	－	－	－
－	－	1	x	1	x	－	－	－	－	－	－	－	－	－	－	－	－
－	－	－	－	－	－	1	x	2	12	1	x	1	x	1	x	1	x
－	－	－	－	－	－	1	x	3	18	－	－	－	－	－	－	2	48
－	－	1	x	1	x	－	－	－	－	－	－	－	－	－	－	－	－
－	－	－	－	－	－	1	x	2	12	1	x	1	x	1	x	1	x
－	－	－	－	－	－	1	x	3	18	－	－	－	－	－	－	2	48
－	－	－	－	1	x	5	218+χ	3	18	5	－	－	－	－	－	2	48
－	－	－	－	2	x	10	175	12	812	7	－	－	－	－	－	－	－
－	－	－	－	3	14	7	43	19	963	5	－	－	－	－	－	－	－
－	－	－	－	－	－	16	173	11	625	5	－	－	－	－	－	－	－
－	－	－	－	1	9	14	438	15	910	6	－	－	－	－	－	－	－

Ⅳ　行政基盤

５５　一般会計歳入歳出決算額（その１）

歳　入

地　域	年度	総　額	市町村税	地方交付税	地方特例交付金 地方譲与税 税交付金	分担金 負担金 寄付金	使用料 手数料 財産収入
豊　科	H16	9,565,929	3,966,046	925,485	772,348	129,052	781,298
穂　高	H16	11,244,711	3,871,246	2,095,161	881,441	108,405	483,182
三　郷	H16	6,135,274	1,411,208	1,860,198	443,996	242,283	358,530
堀　金	H16	6,224,785	994,284	1,216,992	245,636	167,600	280,300
明　科	H16	4,027,491	785,319	1,530,999	223,187	57,954	124,686
合　計	H16	37,198,190	11,028,103	7,628,835	2,566,608	705,294	2,027,996
安曇野市	H17	38,365,537	11,046,813	8,197,230	2,648,353	527,974	1,353,669
	H18	36,242,276	11,213,343	8,573,150	2,984,962	1,079,671	572,064
	H19	35,471,926	12,590,998	8,631,322	2,023,771	1,068,406	666,385
	H20	34,317,978	12,397,275	8,805,336	1,979,532	1,044,037	578,984
	H21	37,674,987	11,543,765	9,592,786	1,870,526	1,020,842	600,235

一般会計歳入歳出決算額（その２）

歳　出

地　域	年度	総　額	議会費	総務費	労働費 民生費	衛生費	農林水 産業費
豊　科	H16	9,222,914	107,377	1,320,866	2,036,038	940,854	497,441
穂　高	H16	10,842,562	117,277	1,307,431	1,907,210	1,767,357	838,906
三　郷	H16	5,896,849	78,748	903,056	1,262,805	409,694	930,324
堀　金	H16	6,045,131	64,311	754,165	806,002	241,211	473,978
明　科	H16	3,979,902	86,917	725,133	741,461	224,105	311,908
合　計	H16	35,987,358	454,630	5,010,651	6,753,516	3,583,221	3,052,557
安曇野市	H17	37,353,791	367,661	6,859,413	8,268,703	2,708,415	2,650,754
	H18	35,684,943	257,967	6,258,917	7,996,540	2,615,657	4,185,827
	H19	34,732,541	261,861	5,808,247	8,719,255	2,600,182	1,894,388
	H20	33,730,176	263,860	4,002,222	9,920,728	2,937,867	1,903,532
	H21	37,348,422	251,510	5,679,497	9,493,311	4,146,750	1,978,057

資料　安曇野市企画財政部

（単位　千円）

国庫支出金 県支出金	地方債	その他	年度	地域
842,628	685,000	1,464,072	H16	豊科
927,758	1,003,100	1,874,418	H16	穂高
815,904	432,500	570,655	H16	三郷
483,124	1,028,700	1,808,149	H16	堀金
441,337	367,100	496,909	H16	明科
3,510,751	3,516,400	6,214,203	H16	合計
3,583,093	3,593,900	7,414,505	H17	安曇野市
3,559,990	4,557,500	3,701,596	H18	
3,921,603	4,114,600	2,454,841	H19	
3,390,407	3,214,500	2,907,907	H20	
6,129,784	4,036,300	2,880,749	H21	

（単位　千円）

商工費	土木費	消防費	教育費	災害復旧費 公債費 その他	年度	地域
757,506	1,114,877	287,448	1,154,902	1,005,605	H16	豊科
555,335	1,751,420	304,322	973,709	1,319,595	H16	穂高
136,160	517,196	179,609	630,775	848,482	H16	三郷
379,661	419,975	115,738	2,277,684	512,406	H16	堀金
144,467	309,373	156,116	527,785	752,637	H16	明科
1,973,129	4,112,841	1,043,233	5,564,855	4,438,725	H16	合計
1,143,002	3,743,010	1,036,873	6,057,465	4,518,495	H17	安曇野市
1,014,495	4,077,622	1,161,267	3,069,883	5,046,768	H18	
1,076,995	3,862,317	1,282,202	4,582,880	4,644,214	H19	
1,096,553	4,103,865	1,238,007	3,633,360	4,630,182	H20	
1,168,969	4,114,332	1,282,028	4,678,374	4,555,594	H21	

５６　市町村税

地　域	年度	市町村税				構成割合	
		収入総額 千円	市町村民税 千円	固定資産税 千円	その他 千円	市町村民税 %	固定資産税 %
豊　科	H14	4,139,910	1,483,309	2,427,233	229,368	35.8	58.6
	H15	4,051,879	1,479,915	2,339,851	232,113	36.5	57.8
	H16	3,966,046	1,437,399	2,287,822	240,825	36.2	57.7
	H17	2,023,543	600,118	1,275,635	147,790	29.7	63.0
穂　高	H14	3,902,587	1,505,298	2,106,099	291,190	38.6	54.0
	H15	3,698,798	1,366,852	2,033,137	298,809	36.9	55.0
	H16	3,871,246	1,504,878	2,060,992	305,376	38.9	53.2
	H17	2,190,430	677,307	1,330,984	182,139	30.9	60.8
三　郷	H14	1,485,740	666,189	705,207	114,344	44.8	47.5
	H15	1,415,594	610,908	688,317	116,369	43.2	48.6
	H16	1,411,208	589,173	702,790	119,205	41.7	49.8
	H17	744,076	239,660	429,460	74,956	32.2	57.7
堀　金	H14	998,402	367,321	579,051	52,030	36.8	58.0
	H15	999,725	347,701	588,475	63,549	34.8	58.9
	H16	994,284	334,089	592,176	68,019	33.6	59.6
	H17	582,851	175,043	362,975	44,833	30.0	62.3
明　科	H14	877,382	349,173	467,116	61,093	39.8	53.2
	H15	806,073	319,002	426,097	60,974	39.6	52.8
	H16	785,319	299,646	424,062	61,611	38.2	54.0
	H17	429,335	135,992	253,108	40,235	31.6	59.0
合　計	H14	11,404,021	4,371,290	6,284,706	748,025	38.3	55.1
	H15	10,972,069	4,124,378	6,075,877	771,814	37.6	55.4
	H16	11,028,103	4,165,185	6,067,842	795,036	37.8	55.0
	H17	5,970,235	1,828,120	3,652,162	489,953	30.6	61.2
安曇野市	H17	5,076,578	2,423,430	2,354,944	298,204	47.7	46.4
	H17計	11,046,813	4,251,550	6,007,106	788,157	38.5	54.4
	H18	11,213,343	4,610,670	5,788,880	813,793	41.1	51.6
	H19	12,590,998	5,964,755	5,807,461	818,782	47.4	46.1
	H20	12,397,275	5,763,866	5,843,995	789,414	46.5	47.1
	H21	11,543,765	5,157,597	5,626,295	759,873	44.7	48.7

注）　平成17年度は４月１日から９月30日までを各町村に記載し、10月１日から３月31日までを安曇野市に記載した。

資料　長野県企画部情報統計課「長野県統計書」、安曇野市

構成割合 その他 %	一人当たり 市町村税 円	年度	地　　域
5.5	154,135	H14	豊　科
5.7	149,670	H15	
6.1	145,404	H16	
7.3	－	H17	
7.5	121,944	H14	穂　高
8.1	114,866	H15	
7.9	119,634	H16	
8.3	－	H17	
7.7	84,494	H14	三　郷
8.2	79,443	H15	
8.4	78,079	H16	
10.1	－	H17	
5.2	112,433	H14	堀　金
6.3	111,415	H15	
6.8	109,660	H16	
7.7	－	H17	
7.0	91,384	H14	明　科
7.6	84,308	H15	
7.8	82,726	H16	
9.4	－	H17	
6.6	－	H14	合　　計
7.0	－	H15	
7.2	－	H16	
8.2	－	H17	
5.9	－	H17	安曇野市
7.1	114,026	H17計	
7.3	115,364	H18	
6.5	128,951	H19	
6.4	127,084	H20	
6.6	118,421	H21	

歳入歳出決算額

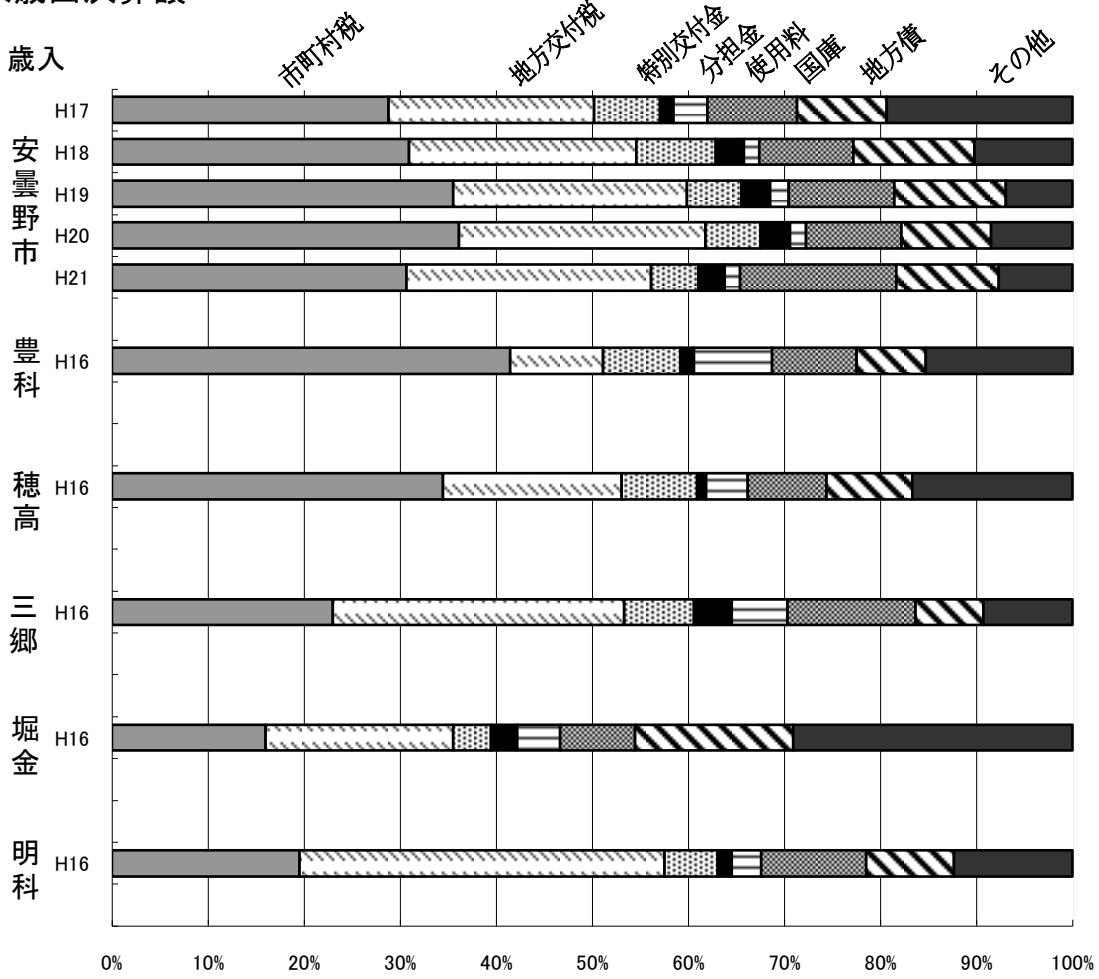
歳入
市町村税
地方交付税
特別交付金
分担金
使用料
国庫
地方債
その他
安曇野市
豊科
穂高
三郷
堀金
明科
H17
H18
H19
H20
H21
H16
0%
10%
20%
30%
40%
50%
60%
70%
80%
90%
100%

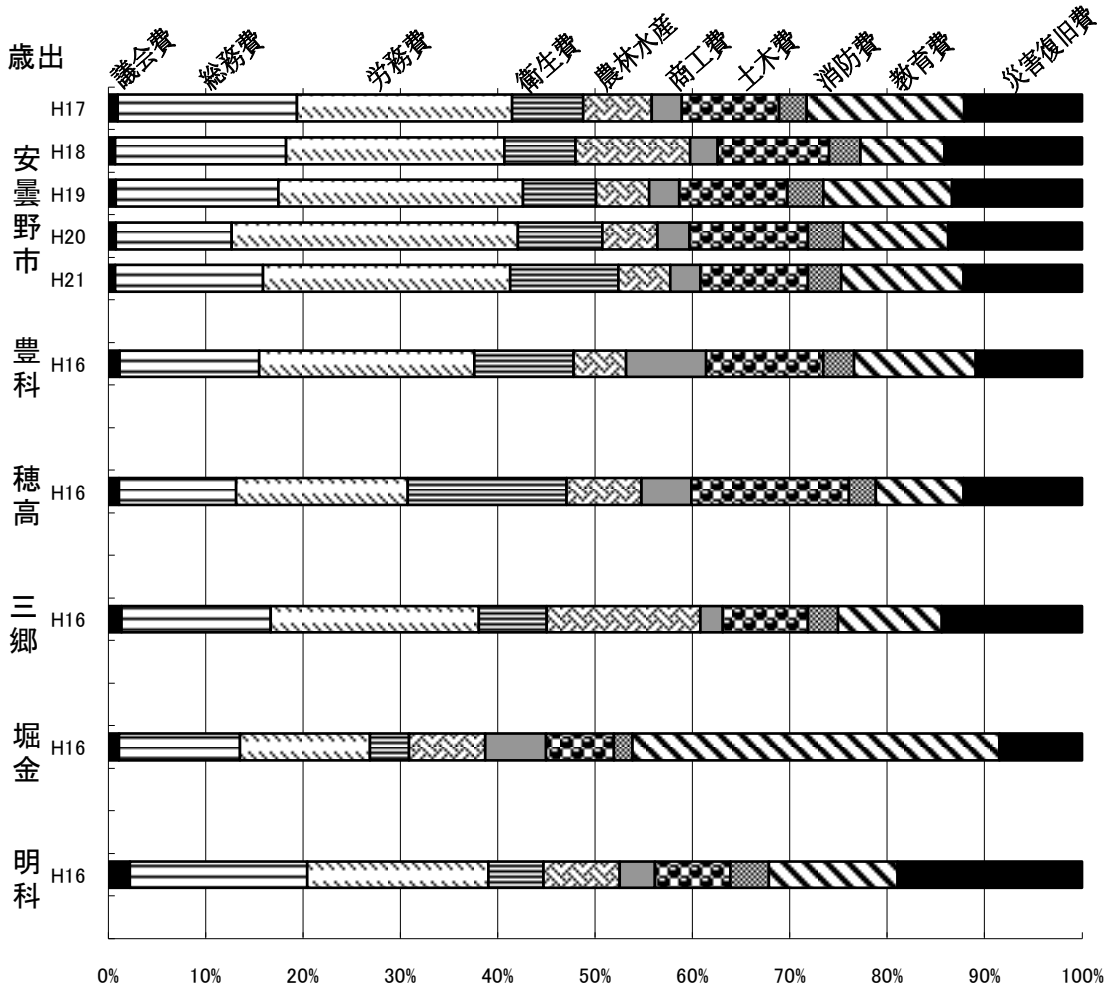
歳出
議会費
総務費
労務費
衛生費
農林水産
商工費
土木費
消防費
教育費
災害復旧費
安曇野市
豊科
穂高
三郷
堀金
明科
H17
H18
H19
H20
H21
H16
0%
10%
20%
30%
40%
50%
60%
70%
80%
90%
100%

Ⅴ　教　　育

５７　学校の数、教員数、生徒数（その１）

（５月１日現在）

地　域	年　度	幼　稚　園					小　学　校				
		園　数 園	学級数 組	在園者数 人	教員数 （本務者） 人	職員数 （本務者） 人	学校数 校	学級数 組	児童数 人	教員数 （本務者） 人	職員数 （本務者） 人
豊科	H15	1	3	16	3		3	59	1,554	77	16
	H16	1	3	14	3		3	56	1,561	79	17
	H17	1	3	11	1		3	58	1,574	80	18
穂高	H15	1	6	142	13	2	3	69	1,996	98	13
	H16	1	6	119	11	2	3	70	1,974	99	14
	H17	1	6	116	10	2	3	71	1,963	99	14
三郷	H15						1	33	1,065	44	13
	H16						1	37	1,081	50	14
	H17						1	39	1,152	55	16
堀金	H15						1	20	568	27	9
	H16						1	20	587	28	9
	H17						1	20	586	30	5
明科	H15						2	21	490	29	7
	H16						2	21	504	33	7
	H17						2	21	499	34	7
合　計	H15	2		158			10		5,673	275	
	H16	2		133			10		5,707	289	
	H17	2		127			10		5,774	298	
安曇野市	H18	2	9	142	17	2	10	213	5,889	298	60
	H19	2		140	20	2	10	212	5,808	300	54
	H20	2	9	143	20	2	10	214	5,825	297	54
	H21	2	9	141	20	2	10	221	5,815	308	53
	H22	2	9	130	16	2	10	219	5,779	306	52

資料　学校基本調査

中学校					高等学校				年度	地域
学校数 校	学級数 組	生徒数 人	教員数 （本務者） 人	職員数 （本務者） 人	学校数 校	生徒数 人	教員数 （本務者） 人	職員数 （本務者） 人		
2	27	768	51	12	2	1,100	78	31	H15	豊科
2	27	777	51	13	2	1,062	78	29	H16	
2	26	788	49	4	2	1,075	75	29	H17	
2	32	986	61	13	1	466	36	9	H15	穂高
2	33	990	63	13	1	481	35	9	H16	
2	31	1,008	59	4	1	483	37	9	H17	
1	16	524	32	11					H15	三郷
1	16	528	33	11					H16	
1	16	503	32	3					H17	
1	11	287	24	7					H15	堀金
1	11	286	22	7					H16	
1	11	293	22	1					H17	
1	8	234	19	4	1	554	39	7	H15	明科
1	8	220	17	4	1	494	39	7	H16	
1	9	226	19	2	1	447	35	7	H17	
7		2,799	187		4	2,120	153		H15	合計
7		2,801	186		4	2,037	152		H16	
7		2,818	181		4	2,005	147		H17	
7	96	2,821	190	41	4	1,967	144	44	H18	安曇野市
7	100	2,933	204	36	4	1,968	144	45	H19	
7	100	2,921	202	44	4	1,951	143	45	H20	
7	100	2,965	203	53	4	1,949	143	45	H21	
7	98	2,869	194	52	4	1,948	144	44	H22	

学校の数、教員数、生徒数（その２）

（５月１日現在）

学　校	年度	学級数		児　童	教　員　数（本務者）	職　員　数（公費職員）
		単　式学　級	特別支援学　級			
		組	組	人	人	人
豊科南小学校	H18	21	3	686	32	6
	H19	21	3	672	33	6
	H20	21	3	662	33	7
	H21	22	4	675	36	7
	H22	22	4	688	35	7
豊科北小学校	H18	20	2	626	32	7
	H19	19	2	604	31	7
	H20	20	2	619	31	6
	H21	20	3	628	33	5
	H22	21	2	641	32	5
豊科東小学校	H18	12	1	302	17	5
	H19	12	1	291	17	5
	H20	12	1	299	17	4
	H21	12	2	291	19	4
	H22	11	2	274	17	4
穂高南小学校	H18	22	2	664	34	5
	H19	22	2	641	31	4
	H20	21	2	617	31	4
	H21	20	2	594	31	5
	H22	19	2	572	27	6
穂高北小学校	H18	25	3	794	39	7
	H19	26	3	836	43	7
	H20	26	3	832	43	8
	H21	27	4	848	43	7
	H22	27	5	860	46	6
穂高西小学校	H18	17	2	499	28	5
	H19	17	2	491	28	3
	H20	18	2	509	27	4
	H21	17	2	490	25	5
	H22	17	2	476	28	4

資料　学校基本調査

学　校	年度	学級数		児　童	教　員　数（本務者）	職　員　数（公費職員）
		単　式　学　級	特別支援　学　級			
		組	組	人	人	人
三郷小学校	H18	38	2	1,190	56	12
	H19	36	2	1,143	55	11
	H20	36	2	1,154	51	8
	H21	36	3	1,164	52	8
	H22	35	4	1,153	54	9
堀金小学校	H18	19	2	627	27	6
	H19	20	2	625	28	5
	H20	21	2	642	30	5
	H21	22	3	652	34	4
	H22	22	2	654	34	4
明南小学校	H18	12	2	325	19	3
	H19	12	2	331	20	3
	H20	12	2	321	21	4
	H21	12	2	317	22	4
	H22	12	2	314	20	3
明北小学校	H18	6	2	176	14	4
	H19	6	2	174	14	3
	H20	6	2	170	13	4
	H21	6	2	156	13	4
	H22	6	2	147	13	4
小学校合計	H18	192	21	5,889	298	60
	H19	191	21	5,808	300	54
	H20	193	21	5,825	297	54
	H21	194	27	5,815	308	53
	H22	192	27	5,779	306	52

学校の数、教員数、生徒数（その３）

（５月１日現在）

学　校	年度	学級数		生　徒	教　員　数（本務者）	職　員　数（公費職員）
		単　式学　級	特別支援学　級			
		組	組	人	人	人
豊科南中学校	H18	9	3	322	25	5
	H19	10	3	345	27	5
	H20	10	3	342	28	6
	H21	10	3	361	28	7
	H22	12	2	333	24	7
豊科北中学校	H18	12	2	435	25	7
	H19	13	2	471	31	7
	H20	13	2	468	31	7
	H21	13	2	459	32	8
	H22	12	2	431	32	7
穂高東中学校	H18	15	2	558	33	8
	H19	16	2	572	35	7
	H20	15	2	526	32	8
	H21	15	2	544	31	8
	H22	14	2	531	32	9
穂高西中学校	H18	12	3	456	29	5
	H19	12	3	443	31	4
	H20	13	3	454	32	6
	H21	13	3	443	33	12
	H22	13	2	436	29	8
三郷中学校	H18	15	2	510	32	8
	H19	16	2	555	35	7
	H20	16	2	581	35	8
	H21	16	2	611	35	8
	H22	15	3	582	34	9
堀金中学校	H18	9	2	290	24	5
	H19	9	2	294	22	4
	H20	9	2	298	22	5
	H21	9	2	295	23	5
	H22	9	2	300	23	6
明科中学校	H18	8	2	250	22	3
	H19	8	2	253	23	2
	H20	8	2	252	22	4
	H21	8	2	252	21	5
	H22	8	2	256	20	6
中学校合計	H18	80	16	2,821	190	41
	H19	84	16	2,933	204	36
	H20	84	16	2,921	202	44
	H21	84	16	2,965	203	53
	H22	83	15	2,869	194	52

資料　学校基本調査

幼　稚　園	年度	学級数		園　児	教　員　数（本務者）	職　員　数（公費職員）
		単　式学　級	特別支援学　級			
		組	組	人	人	人
穂高幼稚園	H18	6		132	12	2
	H19	6		133	14	2
	H20	6		134	14	2
	H21	6		131	14	2
	H22	6		124	14	2
豊科幼稚園	H18	3		10	5	
	H19	3		7	6	
	H20	3		9	6	
	H21	3		10	6	
	H22	3		6	2	
幼稚園合計	H18	9		142	17	2
	H19	9		140	20	2
	H20	9		143	20	2
	H21	9		141	20	2
	H22	9		130	16	2

Ⅵ　文　　化

５８　図書館

図　書　館　名	所　　在　　地	年 度	蔵 書 数 冊	貸出冊数 冊	利用者数 人
安曇野市	安曇野市	H17	48,259	89,938	x
中央図書館	穂高6765番地2	H18	57,206	99,926	22,369
※H20以前の数値は穂高図書館の数値を表示		H19	58,243	115,043	34,299
		H20	62,166	122,697	27,911
		H21	151,221	333,160	77,323
安曇野市	安曇野市	H17	53,668	63,236	x
豊科図書館	豊科4289-1	H18	61,415	71,104	24,039
		H19	63,298	75,288	21,777
		H20	67,319	81,007	19,368
		H21	46,290	89,576	21,684
安曇野市	安曇野市	H17	22,958	36,254	x
三郷図書館	三郷明盛4810番地1	H18	24,057	41,655	8,546
		H19	26,290	43,088	11,995
		H20	27,397	47,146	9,701
		H21	28,426	49,804	10,487
安曇野市	安曇野市	H17	19,622	12,933	x
堀金図書館	堀金烏川2753番地1	H18	20,449	22,402	5,784
		H19	21,396	29,332	12,077
		H20	21,685	35,525	7,455
		H21	21,804	36,441	7,981
安曇野市	安曇野市	H17	37,257	45,792	x
明科図書館	明科中川手6814-1	H18	40,710	61,850	18,712
		H19	41,481	65,720	35,590
		H20	42,939	62,923	17,319
		H21	44,421	66,341	16,337

資料　安曇野市文化課

５９　文化財（その１）

平成22年12月1日現在

国指定文化財

【重要文化財】

区分	地域	種別	種別内容	文化財名称	地区名	指定年月日	員数	単位
国	穂高	重要文化財	寺院建築	松尾寺本堂	古厩	昭和34年6月27日	1	棟
国	穂高	重要文化財	彫刻	北條虎吉像	穂高町	昭和43年4月25日	1	点
国	穂高	重要文化財	民家建築	曽根原家住宅	新屋	昭和48年6月2日	1	棟
国	穂高	重要文化財	石造物	宝篋印塔	等々力	昭和28年8月29日	2	基

国指定文化財

【天然記念物】

区分	地域	種別	種別内容	文化財名称	地区名	指定年月日	員数	単位
国	穂高	天然記念物	地質鉱物	中房温泉の膠状珪酸および珪華	有明	昭和3年10月4日	1	区画
国	地域定めず	特別天然記念物	動物	ライチョウ	区分なし	昭和30年2月15日	－	－
国	地域定めず	特別天然記念物	動物	ニホンカモシカ	区分なし	昭和30年2月15日	－	－
国	地域定めず	天然記念物	動物	ヤマネ	区分なし	昭和50年6月26日	－	－

国登録文化財

区分	地域	種別	種別内容	文化財名称	地区名	指定年月日	員数	単位
国	豊科	登録有形文化財	洋風建築	信濃教育会生涯学習センター	下飯田	平成12年3月2日	1	棟
国	豊科	登録有形文化財	寺院建築	法蔵寺鐘楼門ほか(建造物5棟)	新田	平成17年12月26日	5	棟
国	豊科	登録有形文化財	民家建築	飯田家住宅主屋ほか(建造物14棟)	飯田	平成17年12月26日	14	棟
国	穂高	登録有形文化財	住宅建築	旧高橋家住宅主屋ほか(建造物4棟)	狐島	平成15年7月17日	4	棟
国	穂高	登録有形文化財	建造物文化福祉	碌山美術館碌山館	等々力町	平成22年2月3日	1	棟
国	三郷	登録有形文化財	住宅建築	宮澤家住宅主屋(建造物8棟)	中萱	平成10年9月25日	8	棟
国	三郷	登録有形文化財	住宅建築	中村家住宅主屋ほか(建造物5棟)	下長尾	平成18年4月12日	5	棟
国	堀金	登録有形文化財	建造物その他	長野県南安曇農業高等学校第二農場日輪舎	倉田	平成21年4月28日	1	棟

資料　安曇野市文化課

５９　文化財（その２）

県指定文化財

【県宝・史跡】

区分	地域	種別	種別内容	文化財名称	地区名	指定年月日	員数	単位
県	豊科	県宝	寺院建築	法蔵寺山門	新田	平成7年2月16日	1	棟
県	三郷	県宝	彫刻	木造聖観音立像	上長尾	昭和52年3月31日	1	躯
県	明科	県宝	彫刻	木造日光菩薩立像・月光菩薩立像	大足	昭和60年7月29日	2	躯
県	明科	県宝	彫刻	泉福寺木造金剛力士立像	南陸郷	平成16年11月22日	1	対
県	三郷	県史跡	旧宅	多田加助宅跡	中萱	昭和35年2月11日	1	－

【県無形民族文化財】

区分	地域	種別	種別内容	文化財名称	地区名	指定年月日	員数	単位
県	穂高	県無形民俗文化財	民俗芸能	穂高神社の御船祭りの習俗	穂高区	平成21年4月20日	1	－
県	三郷	県無形民俗文化財	民俗芸能	三郷の道祖神祭り（北小倉の御柱、上長尾の道祖神祭り、楡・住吉の道祖神祭り）	三郷	平成16年11月22日	3	箇所

【県名勝】

区分	地域	種別	種別内容	文化財名称	地区名	指定年月日	員数	単位
県	堀金	県名勝	公園・庭園	山口家庭園	岩原	平成21年4月20日	1	庭

【県天然記念物】

区分	地域	種別	種別内容	文化財名称	地区名	指定年月日	員数	単位
県	地域定めず	県天然記念物	動物	タカネキマダラセセリ	区分なし	昭和50年2月24日	－	－
県	地域定めず	県天然記念物	動物	ヤリガタケシジミ	区分なし	昭和50年2月24日	－	－
県	地域定めず	県天然記念物	動物	タカネヒカゲ	区分なし	昭和50年2月24日	－	－
県	地域定めず	県天然記念物	動物	クモマベニヒカゲ	区分なし	昭和50年2月24日	－	－
県	地域定めず	県天然記念物	動物	コヒオドシ	区分なし	昭和50年2月24日	－	－
県	地域定めず	県天然記念物	動物	オオイチモンジ	区分なし	昭和50年2月24日	－	－
県	地域定めず	県天然記念物	動物	ベニヒカゲ	区分なし	昭和50年2月24日	－	－
県	地域定めず	県天然記念物	動物	ミヤマモンキチョウ	区分なし	昭和50年2月24日	－	－
県	地域定めず	県天然記念物	動物	クモマツマキチョウ	区分なし	昭和50年2月24日	－	－
県	地域定めず	県天然記念物	動物	ホンシュウモモンガ	区分なし	昭和50年11月4日	－	－
県	地域定めず	県天然記念物	動物	ホンドオコジョ	区分なし	昭和50年11月4日	－	－

５９　文化財（その３）

市指定文化財(その1)

【市有形文化財】

区分	地域	種別	種別内容	文化財名称	地区名	指定年月日	員数	単位
市	豊科	市有形文化財	石造物	菊花紋道祖神	本村	平成20年1月23日	1	基
市	豊科	市有形文化財	石造物	旧高家小学校跡の西田幾多郎碑	下飯田	平成20年10月29日	1	基
市	豊科	市有形文化財	彫刻	専念寺の銅造釈迦誕生仏	真々部	平成20年10月29日	1	躯
市	豊科	市有形文化財	彫刻	日光寺の木造金剛力士立像	下鳥羽	平成20年10月29日	2	躯
市	豊科	市有形文化財	石造物	新田公民館前の藤森桂谷頌徳碑	新田	平成20年10月29日	1	基
市	豊科	市有形文化財	彫刻	重柳大日堂の木造大日如来坐像	重柳	平成20年10月29日	1	躯
市	豊科	市有形文化財	彫刻	旧仏法寺の木造阿弥陀如来坐像	熊倉	平成20年10月29日	1	躯
市	豊科	市有形文化財	建造物その他	下鳥羽本郷の井戸	下鳥羽	平成20年10月29日	1	基
市	豊科	市有形文化財	彫刻	大同神社の木造随身半跏像	下鳥羽	平成20年10月29日	1	対
市	豊科	市有形文化財	石造物	本村の神代文字碑	本村	平成20年10月29日	1	基
市	穂高	市有形文化財	彫刻	碌山美術館の荻原守衛(碌山)全作品	穂高町	平成20年10月29日	68	点
市	穂高	市有形文化財	彫刻	正福寺の木造不動明王立像	宮城	平成20年10月29日	1	躯
市	穂高	市有形文化財	彫刻	耳塚の堂の木造阿弥陀如来坐像	耳塚	平成20年10月29日	1	躯
市	穂高	市有形文化財	彫刻	東光寺の木造阿弥陀如来立像	等々力	平成20年10月29日	1	躯
市	穂高	市有形文化財	寺院建築	満願寺の微妙橋	牧	平成20年10月29日	1	架
市	穂高	市有形文化財	寺院建築	満願寺の聖天堂	牧	平成20年10月29日	1	棟
市	穂高	市有形文化財	住宅建築	等々力家の長屋門	等々力	平成20年10月29日	1	棟
市	穂高	市有形文化財	書跡・典籍・古文書	等々力家の古文書	等々力	平成20年10月29日	3	点
市	穂高	市有形文化財	書跡・典籍・古文書	三宮穂高社御造宮定日記	穂高区	平成20年10月29日	11	巻
市	穂高	市有形文化財	美術工芸その他	穂高神社の鷲足膳	穂高区	平成20年10月29日	5	台
市	穂高	市有形文化財	神社建築	新屋諏訪神社の神楽殿	新屋	平成20年10月29日	1	棟
市	穂高	市有形文化財	洋風建築	鐘の鳴る丘集会所	古厩	平成20年10月29日	1	棟
市	穂高	市有形文化財	絵画	松澤求策の肖像	穂高町	平成20年10月29日	1	幅
市	穂高	市有形文化財	歴史資料	松澤求策関係書(穂高商会関係)	穂高町	平成20年10月29日	49	通
市	穂高	市有形文化財	歴史資料	松澤求策関係文書	穂高町	平成20年10月29日	346	通

５９　文化財（その４）

市指定文化財(その2)

【市有形文化財】

区分	地域	種別	種別内容	文化財名称	地区名	指定年月日	員数	単位
市	穂高	市有形文化財	歴史資料	井口喜源治関係文書	等々力町	平成20年10月29日	25	点
市	穂高	市有形文化財	神社建築	有明山神社の裕明門ならびに手水舎	宮城	平成20年10月29日	2	棟
市	穂高	市有形文化財	石造物	穂高神社の手洗石と手水舎	穂高区	平成20年10月29日	1	対
市	穂高	市有形文化財	石造物	穂高神社の神橋	穂高区	平成20年10月29日	1	架
市	穂高	市有形文化財	絵画	有明山神社神楽殿の小組格天井板絵	宮城	平成20年10月29日	82	点
市	穂高	市有形文化財	彫刻	新屋公民館前の大黒天と道祖神及び石造群	新屋	平成20年10月29日	5	基
市	穂高	市有形文化財	書跡・典籍・古文書	有明山神社の詩歌集「残月集」	宮城	平成20年10月29日	12	帖
市	三郷	市有形文化財	彫刻	一日市場観音堂の木造釈迦如来坐像	一日市場	平成20年10月29日	1	躯
市	三郷	市有形文化財	彫刻	一日市場観音堂の木造聖観世音菩薩立像	一日市場	平成20年10月29日	1	躯
市	三郷	市有形文化財	書跡・典籍・古文書	貞享義民社の梧竹の額	中萱	平成20年10月29日	1	面
市	三郷	市有形文化財	書跡・典籍・古文書	貞享義民社の貞享義烈碑	中萱	平成20年10月29日	1	基
市	三郷	市有形文化財	書跡・典籍・古文書	住吉神社の古文書	楡	平成20年10月29日	3	帖
市	三郷	市有形文化財	寺院建築	平福寺の観音堂	上長尾	平成20年10月29日	1	棟
市	三郷	市有形文化財	神社建築	長尾の諏訪神社本殿	上長尾	平成20年10月29日	1	棟
市	三郷	市有形文化財	神社建築	七日市場の諏訪神社本殿	七日市場	平成20年10月29日	1	棟
市	三郷	市有形文化財	神社建築	及木の伍社本殿	及木	平成20年10月29日	1	棟
市	三郷	市有形文化財	神社建築	住吉神社本殿	楡	平成20年10月29日	1	棟
市	三郷	市有形文化財	舞台建築	一日市場の屋台(ぶてん・舞台)	一日市場	平成20年10月29日	1	台
市	三郷	市有形文化財	舞台建築	二木の屋台(ぶてん)	二木	平成20年10月29日	1	台
市	三郷	市有形文化財	舞台建築	上長尾の屋台(ぶてん)	上長尾	平成20年10月29日	1	台
市	三郷	市有形文化財	舞台建築	北小倉白山社の屋台(ぶてん)	北小倉	平成20年10月29日	1	台
市	三郷	市有形文化財	舞台建築	七日市場の屋台(ぶてん)	七日市場	平成20年10月29日	1	台
市	三郷	市有形文化財	住宅建築	旧小穴家住宅	楡	平成20年10月29日	1	棟
市	三郷	市有形文化財	神社建築	中萱の熊野神社本殿	中萱	平成20年10月29日	1	棟
市	三郷	市有形文化財	神社建築	中萱の熊野神社旧八坂社本殿	中萱	平成20年10月29日	1	棟

５９　文化財（その５）

市指定文化財(その3)

【市有形文化財】

区分	地域	種別	種別内容	文化財名称	地区名	指定年月日	員数	単位
市	堀金	市有形文化財	神社建築	小田多井の八幡神社本殿	小田多井	平成20年10月29日	1	棟
市	堀金	市有形文化財	神社建築	田多井の加茂神社本殿	田多井	平成20年10月29日	1	棟
市	堀金	市有形文化財	石造物	旧安楽寺跡の石造宝篋印塔	岩原	平成20年10月29日	1	基
市	堀金	市有形文化財	彫刻	田尻不動堂の木造目赤不動明王立像	田尻	平成20年10月29日	1	躯
市	堀金	市有形文化財	彫刻	下堀扇町諏訪神社　神鏡	下堀	平成20年10月29日	1	面
市	堀金	市有形文化財	建造物その他	青柳家の旧松本城大手門	上堀	平成20年10月29日	1	棟
市	明科	市有形文化財	寺院建築	長光寺の薬師堂	光	平成20年10月29日	1	棟
市	明科	市有形文化財	寺院建築	宗林寺の本堂	光	平成20年10月29日	1	棟
市	明科	市有形文化財	寺院建築	宗林寺の山門	光	平成20年10月29日	1	棟
市	明科	市有形文化財	寺院建築	雲龍寺の本堂	町	平成20年10月29日	1	棟
市	明科	市有形文化財	寺院建築	雲龍寺の山門	町	平成20年10月29日	1	棟
市	明科	市有形文化財	寺院建築	光久寺の薬師堂	大足	平成20年10月29日	1	棟
市	明科	市有形文化財	寺院建築	名九鬼の地蔵堂	潮沢	平成20年10月29日	1	棟
市	明科	市有形文化財	寺院建築	泉福寺の本堂	南陸郷	平成20年10月29日	1	棟
市	明科	市有形文化財	寺院建築	泉福寺の薬師堂	南陸郷	平成20年10月29日	1	棟
市	明科	市有形文化財	神社建築	光の五社本殿	光	平成20年10月29日	1	棟
市	明科	市有形文化財	神社建築	潮神明宮本殿	潮	平成20年10月29日	1	棟
市	明科	市有形文化財	神社建築	小芹春日社の神楽殿回り舞台	潮沢	平成20年10月29日	1	棟
市	明科	市有形文化財	神社建築	中村の大己社本殿	南陸郷	平成20年10月29日	2	棟
市	明科	市有形文化財	石造物	宗林寺の石造宝篋印塔	光	平成20年10月29日	2	基
市	明科	市有形文化財	石造物	光久寺の石造宝篋印塔	大足	平成20年10月29日	1	基
市	明科	市有形文化財	石造物	池桜の石造接吻道祖神	潮沢	平成20年10月29日	1	体
市	明科	市有形文化財	石造物	小泉の梵字庚申塔	南陸郷	平成20年10月29日	1	基
市	明科	市有形文化財	絵画	給然寺の紙本観経曼陀羅	宮中	平成20年10月29日	1	幅
市	明科	市有形文化財	絵画	泉福寺の絹本十二天画像	南陸郷	平成20年10月29日	5	幅

５９　文化財（その６）

市指定文化財(その4)

【市有形文化財】

区分	地域	種別	種別内容	文化財名称	地区名	指定年月日	員数	単位
市	明科	市有形文化財	絵画	泉福寺の絹本不動明王像	南陸郷	平成20年10月29日	1	幅
市	明科	市有形文化財	彫刻	長光寺の木造薬師如来坐像	光	平成20年10月29日	1	躯
市	明科	市有形文化財	彫刻	雲龍寺の木造大日如来坐像	町	平成20年10月29日	1	躯
市	明科	市有形文化財	彫刻	龍門寺の木造聖観音菩薩坐像	明科	平成20年10月29日	1	躯
市	明科	市有形文化財	彫刻	平毘沙門堂の木造毘沙門天立像	大足	平成20年10月29日	1	躯
市	明科	市有形文化財	彫刻	潮神明宮の木造狛犬像	潮	平成20年10月29日	1	対
市	明科	市有形文化財	彫刻	漆久保弥勒堂の木造弥勒菩薩坐像	潮沢	平成20年10月29日	1	躯
市	明科	市有形文化財	彫刻	小芹薬師堂の木造薬師如来立像	潮沢	平成20年10月29日	1	躯
市	明科	市有形文化財	彫刻	上生野観音堂の木造聖観音坐像	上生野	平成20年10月29日	1	躯
市	明科	市有形文化財	彫刻	長光寺の木造臥竜彫刻	光	平成20年10月29日	1	躯
市	明科	市有形文化財	歴史資料	大庄屋関氏文書	明科	平成20年10月29日	1	式
市	明科	市有形文化財	歴史資料	潮神明宮の日岐盛直神田寄進状	潮	平成20年10月29日	1	幅
市	明科	市有形文化財	歴史資料	泉福寺の紙本武田信玄禁制札	南陸郷	平成20年10月29日	1	点

【市有形民俗文化財】

区分	地域	種別	種別内容	文化財名称	地区名	指定年月日	員数	単位
市	豊科	市有形民俗文化財	信仰	旧仏法寺の石造百体観音	熊倉	平成20年10月29日	2	列
市	穂高	市有形民俗文化財	信仰	穂高神社の絵馬	穂高区	平成20年10月29日	64	点
市	穂高	市有形民俗文化財	信仰	満願寺の絵馬	牧	平成20年10月29日	5	点
市	穂高	市有形民俗文化財	信仰	新屋諏訪神社の絵馬	新屋	平成20年10月29日	54	面
市	穂高	市有形民俗文化財	信仰	新屋諏訪神社の拝殿修復寄附者名板	新屋	平成20年10月29日	1	面
市	穂高	市有形民俗文化財	信仰	新屋諏訪神社の奉額句集	新屋	平成20年10月29日	2	面
市	三郷	市有形民俗文化財	信仰	住吉神社の絵馬	楡	平成20年10月29日	5	面
市	三郷	市有形民俗文化財	信仰	平福寺の絵馬・唐絵・仏画	上長尾	平成20年10月29日	3	面
市	三郷	市有形民俗文化財	信仰	伍社宮の絵馬	及木	平成20年10月29日	7	面
市	三郷	市有形民俗文化財	信仰	平福寺の俳句懸額	上長尾	平成20年10月29日	1	面
市	三郷	市有形民俗文化財	信仰	浄心寺の絵馬	北小倉	平成20年10月29日	1	面
市	三郷	市有形民俗文化財	信仰	中萱熊野神社の絵馬	中萱	平成20年10月29日	8	面
市	明科	市有形民俗文化財	信仰	下押野青柳庵の石仏群	下押野	平成20年10月29日	68	体

５９　文化財（その７）

市指定文化財(その5)

【市史跡】

区分	地域	種別	種別内容	文化財名称	地区名	指定年月日	員数	単位
市	豊科	市史跡	城跡	吉野の堀屋敷跡	吉野	平成20年10月29日	1	区画
市	豊科	市史跡	城跡	吉野町館跡	吉野	平成20年10月29日	1	区画
市	豊科	市史跡	城跡	鳥羽館跡	上鳥羽	平成20年10月29日	1	区画
市	豊科	市史跡	城跡	真々部氏館跡	真々部	平成20年10月29日	1	区画
市	豊科	市史跡	城跡	飯田砦跡	飯田	平成20年10月29日	1	区画
市	豊科	市史跡	城跡	構えの墓屋敷跡	成相	平成20年10月29日	1	区画
市	豊科	市史跡	城跡	上ノ山城跡	田沢	平成20年10月29日	1	区画
市	豊科	市史跡	城跡	光城跡	光	平成20年10月29日	1	区画
市	豊科	市史跡	城跡	法蔵寺館跡	新田	平成20年10月29日	1	区画
市	穂高	市史跡	古墳	穂高古墳群	有明・柏原	平成20年10月29日	80	基
市	穂高	市史跡	城跡	小岩嶽城跡	小岩嶽	平成20年10月29日	1	区画
市	穂高	市史跡	学校跡	研成義塾跡	矢原	平成20年10月29日	1	区画
市	穂高	市史跡	遺跡	離山遺跡	牧	平成20年10月29日	1	区画
市	穂高	市史跡	学校跡	研成義塾創設の地跡	矢原	平成20年10月29日	1	区画
市	三郷	市史跡	城跡	小倉城址	北小倉	平成20年10月29日	1	区画
市	三郷	市史跡	城跡	長尾城址	温	平成20年10月29日	1	区画
市	明科	市史跡	城跡	塔の原城跡	町	平成20年10月29日	1	区画

【市天然記念物】

区分	地域	種別	種別内容	文化財名称	地区名	指定年月日	員数	単位
市	豊科	市天然記念物	植物	吉野熊野権現神社のビャクシン並びにツルマサキ	吉野	平成20年10月29日	2	本
市	豊科	市天然記念物	植物	中曽根のオオシマザクラ	中曽根	平成20年10月29日	1	本
市	豊科	市天然記念物	植物	吉野荒井堂の大銀杏	吉野	平成20年10月29日	1	本
市	豊科	市天然記念物	植物	本村の大シダレザクラ	本村	平成20年10月29日	1	本
市	豊科	市天然記念物	植物	吉野神社のシダレヒノキ	吉野	平成20年10月29日	1	本

５９　文化財（その８）

市指定文化財(その6)

【市天然記念物】

区分	地域	種別	種別内容	文化財名称	地区名	指定年月日	員数	単位
市	豊科	市天然記念物	植物	上鳥羽のとげなし栗	上鳥羽	平成20年10月29日	1	本
市	豊科	市天然記念物	植物	寺所の山桑の古木	寺所	平成20年10月29日	1	本
市	豊科	市天然記念物	植物	田沢神明宮社叢	小瀬幅	平成20年10月29日	1	区画
市	豊科	市天然記念物	地質鉱物	田沢山の巨大礫	新田	平成20年10月29日	1	個
市	豊科	市天然記念物	植物	熊倉のケショウヤナギ	熊倉	平成20年10月29日	1	群落
市	穂高	市天然記念物	植物	正福寺の杉	宮城	平成20年10月29日	1	本
市	穂高	市天然記念物	植物	穂高神社大門の欅(ケヤキ)	穂高区	平成20年10月29日	1	本
市	穂高	市天然記念物	植物	等々力家のビャクシン	等々力	平成20年10月29日	1	本
市	穂高	市天然記念物	植物	穂高神社若宮西の欅	穂高区	平成20年10月29日	1	本
市	三郷	市天然記念物	植物	南小倉のシダレヒガンの巨木	南小倉	平成20年10月29日	1	本
市	三郷	市天然記念物	植物	大室のシダレヒガンの巨木	南小倉	平成20年10月29日	1	本
市	三郷	市天然記念物	植物	一日市場東の桑の大樹	一日市場	平成20年10月29日	1	本
市	三郷	市天然記念物	植物	一日市場西の桑の大樹	一日市場	平成20年10月29日	1	本
市	三郷	市天然記念物	植物	旧浄心寺跡のクロマツ・カヤ・イチョウ	北小倉	平成20年10月29日	3	本
市	三郷	市天然記念物	植物	南小倉小原のカスミザクラ	南小倉	平成20年10月29日	1	本
市	三郷	市天然記念物	植物	住吉神社の社叢	楡	平成20年10月29日	1	区画
市	三郷	市天然記念物	植物	旧温明小学校跡のヒマラヤスギ・ユリノキ	二木	平成20年10月29日	3	本
市	三郷	市天然記念物	植物	住吉神社御神木「ヒノキ」	楡	平成20年10月29日	1	本
市	明科	市天然記念物	植物	小芹荒神社のケヤキ	潮沢	平成20年10月29日	1	本
市	明科	市天然記念物	植物	小泉金井氏氏神のコノテガシワ	南陸郷	平成20年10月29日	1	本
市	明科	市天然記念物	植物	平の山の神の傘松	大足	平成20年10月29日	1	本
市	明科	市天然記念物	植物	塩川天狗社のケヤキ	塩川原	平成20年10月29日	1	本
市	明科	市天然記念物	植物	小日向のクヌギ	潮沢	平成20年10月29日	1	本
市	穂高	市天然記念物	植物	矢原社宮地のマユミ	矢原	平成21年9月25日	1	本

５９　文化財（その９）

市指定文化財(その7)

【市無形民族文化財】

区分	地域	種別	種別内容	文化財名称	地区名	指定年月日	員数	単位
市	穂高	市無形民俗文化財	芸能	穂高神社のお奉射神事	穂高区	平成21年9月25日	1	
市	豊科	市無形民俗文化財	信仰	福俵	成相	平成21年9月25日	1	
市	豊科	市無形民俗文化財	信仰	福俵	新田	平成21年9月25日	1	
市	三郷	市無形民俗文化財	芸能	熊野神社例大祭お船	中萱	平成21年9月25日	1	
市	三郷	市無形民俗文化財	芸能	野沢祭りばやし	野沢	平成21年9月25日	1	
市	三郷	市無形民俗文化財	芸能	住吉神社例大祭お船	楡	平成21年9月25日	1	
市	豊科	市無形民俗文化財	芸能	田沢神明宮奉納獅子舞	田沢	平成21年9月25日	1	
市	豊科	市無形民俗文化財	芸能	重柳八幡宮祭り舟	重柳	平成21年9月25日	1	
市	穂高	市無形民俗文化財	信仰	穂高神社式年遷座祭	穂高区	平成21年9月25日	1	
市	三郷	市無形民俗文化財	芸能	上長尾の獅子舞	上長尾	平成22年3月26日	1	
市	明科	市無形民俗文化財	芸能	潮神明宮の柴舟と人形飾り物	潮	平成22年3月26日	1	

６０　公共施設利用数（その１）

施　設　名	年度	団体利用				個人利用	
		利用者数		使用料		利用者数	使用料
	平成	団体数 団体	利用者数 人	使用料 円	減免件数 件	 人	使用料 円	減免件数 件
豊科公民館	17	586	23,041	726,140	784		
（劇場を除く）	18	2,195	27,613	973,760	1,223		
	19	2,720	36,856	1,361,100	1,572		
	20	2,314	31,297	1,012,930	1,116		
	21	1,872	30,624	955,815	1,125		
豊科公民館	17	64	15,322	1,020,710	51		
（劇場）	18	41	12,466	1,223,440	22		
	19	241	15,555	903,800	19		
	20	74	19,423	802,300	30		
	21	68	18,232	685,610	52		
安曇野市中央公民館	17	845	18,800	1,316,770			
（穂高公民館）	18	1,440	31,263	1,021,820	1,088		
	19	1,856	31,178	832,450	1,528		
	20	1,958	34,336	717,550	1,614		
	21	1,947	30,628	675,900	1,562		
三郷公民館	17	2,466	58,785	143,320			
	18	2,127	47,908	227,505			
	19	1,772	42,801	281,390			
	20	2,058	45,824	298,680			
	21	2,346	44,631	361,450			
堀金公民館	17	1,291	29,417	1,137,565	909		
（図書館を除く）	18	942	14,261	258,515	839		
	19	923	11,810	171,710	942		
	20	1,368	14,879	371,475	1,061		
	21	2,484	17,428	249,155	1,387		
明科公民館	17	1,421	11,368	782,010	1,364		
	18	1,277	10,216	632,259			
	19	1,386	16,304	510,300	1,247		
	20	1,352	19,143	472,088	1,216		
	21	1,364	18,657	485,325	1,228		
豊科南社会体育館	17	117	22,923	357,840	520		
	18	112	26,896	877,840	1,312		
	19	119	28,530	807,000	1,586		
	20	104	30,049	816,600	1,464		
	21	90	34,594	874,800	1,618		
豊科勤労者	17	537	43,792	2,893,380	347		
総合スポーツ施設	18	520	39,583	2,778,935	1,355		
体育館	19	582	47,485	2,494,300	1,161		
テニスコート含む	20	566	53,384	2,739,800	1,025		
	21	533	52,542	2,721,250	2,123		
穂高総合体育館	17	2,757	59,909			468	140,400
（柔道、剣道場を除く）	18	2,174	59,315	1,126,335	1,688	1,714	268,950
	19	2,155	55,739	1,179,410	1,613	3,425	228,450
	20	1,002	47,795	1,058,190	976	3,201	150,600
	21	3,345	69,391	951,650	2,692		

資料　安曇野市

施　設　名	年度	団体利用				個人利用		
		利用者数		使用料		利用者数	使用料	
	平成	団体数 団体	利用者数 人	使用料 円	減免件数 件	人	使用料 円	減免件数 件
穂高総合体育館	17	226			430	37	11,100	
（柔道場・剣道場）	18	421	9,150	12,340	401	33	3,800	
	19	389	8,598	体育館に含む	389	115	10,400	
	20	240	7,821	〃	240			
	21	※総合体育館に含む						
牧体育館	17	348	6,862	137,960	333			
	18	337	7,035	19,180				
	19	300	6,771	68,000	287			
	20	365	8,251	74,500	353			
	21	321	7,528	113,700	317			
三郷体育館	17		2,753	28,160				
	18	446	5,378	78,460	446			
	19	715	18,879	162,700	715			
	20	806	27,006	211,400				
	21	685	19,190	273,500	685			
三郷文化公園体育館	17	11	41,161	277,325	835	3,131	497,740	143
（柔道、剣道場を除く）	18	12	46,018	132,350	841	4,061	521,330	366
	19	12	37,849	378,800	858	2,423	395,700	
※団体数H20～延	20	686	32,401	626,390	871	2,240	221,100	
	21	589	37,232	1,023,490	539			
三郷文化公園体育館	17	4	12,756	74,850	441	340	55,150	13
（柔道場）	18	5	10,226	67,600	419	498	20,400	20
	19	5	11,970	85,600	426	299	18,600	
※団体数H20～延	20	475	13,817	95,100	411	175	10,800	
	21	456	12,629	118,700	432			
三郷文化公園体育館	17	9	15,422	226,180	405	1,562	172,820	73
（剣道場）	18	8	13,047	195,700	355	3,050	240,310	160
	19	9	9,808	266,000	378	1,680	100,900	80
※団体数H20～延	20	386	10,230	185,550	377	980	61,800	50
	21	438	10,896	211,900	403			
堀金総合体育館	17	610	65,567	3,519,490	80	979	259,160	
（柔道、剣道場を除く）	18	570	57,391	2,573,820	85	1,757	92,600	
	19	560	44,862	1,699,170	1,387	3,429	189,680	
	20	1,634	56,082	1,804,920	1,215	1,810	93,600	
	21	1,903	56,629	1,270,680	1,774	474	100,750	
堀金総合体育館	17		991	使用料は体育館に含む	8	117		
（柔道場）	18		1,062	〃	7	80		
	19		550	〃	71	221		
	20	229	1,374	〃				
	21	231	1,720	〃				
堀金総合体育館	17		8,474	使用料は体育館に含む	12	195		
（剣道場）	18		9,432	〃	15	130		
	19		6,393	〃	442	194		
	20	765	9,665	〃				
	21	656	8,754	〃				

公共施設利用数（その２）

施　設　名	年度	団体利用				個人利用		
		利用者数		使用料		利用者数	使用料	
		団体数	利用者数	使用料	減免件数		使用料	減免件数
	平成	団体	人	円	件	人	円	件
明科体育館	17	499		128,300				
（柔剣道場を除く）	18	356	8,523	255,640				
	19	383	9,276	257,750	344			
	20	365	9,681	241,350	321			
	21	231	6,973	157,100	206			
明科体育館	17	260	2,670					
（柔剣道場）	18	127	1,600	6,520				
	19	180	2,367		180			
	20	169	2,299	1,200	167			
	21	97	1,289		97			
梓橋運動広場	17	115	3,603	4,000	113			
	18	1	200		1			
	19	38	1,574	8,000	34			
	20	8	1,485	118,000	16			
	21	10	1,802	192,500	34			
豊科高家グラウンド	17	4	4,257					
	18	8	4,525					
	19	10	4,610					
	20	13	4,672					
	21	21	4,550					
県民豊科運動広場	17	139	12,914	555,180	86			
	18	141	11,355	542,470	132			
	19	109	8,773	381,300	83			
	20	111	11,224	711,800	119			
	21	105	11,230	627,000	204			
西穂高運動場	17	146	4,598	148,430	121			
	18	327	8,654	154,470	310			
	19	200	10,331	211,000	185			
	20	132	7,747	128,900	109			
	21	131	8,067	143,850	86			
北穂高運動場	17	159	5,450	72,010	140			
	18	223	5,566	60,700	213			
	19	240	8,889	108,800	236			
	20	142	4,287	93,700	118			
	21	137	4,656	95,800	86			
牧運動場	17	198	2,440	365,520	173			
	18	130	5,997	509,700	103			
	19	149	7,551	501,550	107			
	20	150	5,878	703,150	105			
	21	113	5,422	319,250	96			
有明運動場	17	97	7,108	141,820	82			
	18	264	7,750	29,850	261			
	19	106	7,956	129,700	101			
	20	173	7,987	51,000	164			
	21	99	4,853	108,800	91			
三郷文化公園グラウンド	17	4	18,305	130,840	478	1,260	27,160	14
	18	8	30,585	108,200	549	2,118	43,230	12
	19	9	15,920	190,290	535	814	18,980	
※団体数H20～延	20	583	22,301	221,985	540	780	16,500	
	21	526	20,107	286,810	526			

資料　安曇野市

施　設　名	年度	団体利用				個人利用		
		利用者数		使用料		利用者数	使用料	
		団体数	利用者数	使用料	減免件数		使用料	減免件数
	平成	団体	人	円	件	人	円	件
三郷競技場	17		10,269	103,610				
	18	377	8,505	162,650	377			
	19	386	10,453	179,300	386			
	20	227	6,103	145,200	355			
	21	262	7,227	158,400	262			
堀金総合運動場	17		4,127	345,170				
	18		2,277	189,530				
	19	304	2,310	159,940				
	20	158	4,322	561,750				
	21	145	8,441	655,950				
龍門渕公園運動広場	17	513	10,680	16,380	1,300			
	18	141	5,003	24,070				
	19	112	3,817	39,720	100			
	20	127	5,835	107,100	124			
	21	130	6,385	86,940	125			
明科農村広場	17	116	3,370	239,690				
	18	170	6,119	68,250				
	19	105	2,295	26,100	89			
	20	30	893	37,800	28			
	21	38	979	17,800	35			
豊科南部総合公園	17	556	14,830	3,000,375	39	2,284	807,625	
テニスコート	18	776	22,087	4,397,175	65	2,071	654,450	
	19	580	23,038	3,898,250	112	1,717	535,500	
	20	491	20,948	4,031,625	22	4,418	1,297,000	
	21	407	20,296	3,593,250	34	2,487	847,625	
穂高総合体育館	17	375		898,800	56	506	850,080	
テニスコート	18	653	14,359	352,690	642	1,282	642,000	
	19	651	17,150	311,200	640	1,310	615,000	
	20	1,211	22,157	1,007,850	655	561	165,850	
	21	2,229	19,045	1,022,400	777			
室山アグリパーク	17					1,082	393,000	223
テニスコート	18					1,030	354,000	
	19					908	312,000	
	20					812	285,000	
	21					868	298,750	
三郷文化公園	17	5	13,595	275,580	1,109	2,414	481,420	348
テニスコート	18	6	11,361	269,100	1,210	1,909	490,700	309
	19	6	13,701	262,050	1,278	2,065	481,500	
※団体数H20～延	20	1,555	17,378	400,170	1,290	780	266,780	
	21	1,597	17,420	795,450	1,295			
堀金総合運動場	17					755	519,560	
テニスコート	18					1,222	458,160	
	19					1,019	373,210	
	20					3,219	使用料は運動場に含む	
	21					4,852	〃	
龍門渕公園	17	12	80		12	16	5,820	
テニスコート	18	12	79	7,670				
	19	5	18	2,400				
	20	22	105	13,840	1			
	21					10	800	

公共施設利用数（その３）

施　設　名	年度	団体利用				個人利用		
		利用者数		使用料		利用者数	使用料	
		団体数	利用者数	使用料	減免件数		使用料	減免件数
	平成	団体	人	円	件	人	円	件
安曇野市豊科プール	17					9,723	1,274,300	9
	18					10,794	1,654,990	12
	19					11,653	2,076,000	13
	20					12,361	2,057,800	20
	21					7,290	1,247,500	
安曇野市穂高プール	17					15,246	4,297,550	6,295
	18					16,659	5,027,250	3,608
	19					15,090	5,313,400	895
	20					14,731	5,563,230	699
	21					10,942	3,837,550	1,219
堀金多目的屋内運動場	17		18,389	1,549,720		108	51,040	
	18		18,986	1,194,400		165	44,200	
	19	1,014	19,403	992,900	1,014	119	35,000	
	20	1,376	19,856	1,071,050	1,020			
	21	1,273	20,039	908,850	1,217			
豊科武道館	17	34	32,864	276,045	780			
	18	35	25,176	375,120	945	133	20,100	
	19	26	23,937	313,900	683			
	20	32	29,165	313,900	991			
	21	37	29,447	310,200	1,225			
豊科屋内ゲートボール場	17	6	8,635	70,010	550			
	18	7	8,635	95,860	588			
	19	8	8,235	42,800	583			
	20	7	8,566	55,400	465			
	21	14	8,341	125,400	504			
黒沢マレットゴルフ場	17	117	3,513			12,685		
	18	114	4,094			11,814		
	19	114	5,522			12,603		
	20		4,534			11,377		
	21		7,178			16,383		
室山アグリパーク	17					12,179	2,268,400	
リフト	18					11,791	2,259,200	
	19					11,381	2,173,000	
	20					9,482	1,802,000	
	21					8,477	1,561,400	
室山アグリパーク	17					12,468	2,884,900	
ボブスレー	18					12,293	2,916,300	
	19					11,818	1,847,000	
	20					10,169	2,424,000	
	21					9,425	2,212,000	
室山アグリパーク	17					856	471,600	
パターゴルフ	18					938	541,500	
	19					806	465,000	
	20					697	400,000	
	21					637	350,540	

（注）　安曇野髙橋節郎記念美術館　　個人減免件数には、70歳以上・中学生以下及び利用者の内70歳以上を含む

資料　安曇野市

施　設　名	年度	団体利用				個人利用		
		利用者数		使用料		利用者数	使用料	
		団体数	利用者数	使用料	減免件数		使用料	減免件数
	平成	団体	人	円	件	人	円	件
ユーキピアみさと	17					7	2,448,000	
	18					7	2,469,000	
	19					8	2,088,000	
	20					8	3,526,000	
	21					6	2,138,500	
三郷多目的研修センター	17	544	10,443		544			
	18	495	1,470(h)	1,050	494			
	19	556	1,530	8,000	550			
(H18～利用者数は利用時間)	20	694	1,705	8,505	1,683			
	21	641		38,678				
三郷農村環境	17	78	23,572	819,550	31	2,432	827,765	
改善センター	18	88	29,718	1,386,910	46	2,215	667,730	
	19	108	32,362	1,196,970	63	2,363	707,615	
(H20～団体数は延べ数)	20	1,731	35,947	1,406,130	353	2,493	744,180	11
	21	1,767	35,960	1,367,750	990	2,399	715,820	12
みさとミルク	17	1	10	750,000				
	18	1	10	750,000				
	19	1	10	300,000				
	20	1	10	300,000				
	21	1	196	300,000				
楡の郷・三郷サラダ市	17	5	182	12,173,137				
	18	5	182	15,061,417				
	19	5	182	17,299,299				
	20	5	182	19,923,707				
	21	4	2,196	15,658,416				
安曇野市豊科近代美術館	17	16	2,034	810,000	12	29,637	11,236,730	528
	18	23	938	230,100	15	21,741	5,160,130	5,239
	19	21	1,008	427,700	11	26,731	7,260,510	10,096
	20	33	1,546	373,600	15	16,896	4,463,035	8,573
	21	16	793	193,400	7	15,933	3,135,000	5,066
安曇野高橋節郎	17	88	1,877	593,550	7	13,934	1,931,701	4,046
記念美術館	18	41	1,719	234,350	3	16,078	1,813,050	4,963
	19	43	1,768	299,000	5	12,559	1,685,550	8,533
	20	16	455	54,600	5	12,348	1,417,382	9,044
	21	25	968	89,550	14	10,529	1,318,250	8,166
安曇野市豊科郷土博物館	17	2	23	1,840	5	4,841	115,010	10
	18	2	508	96,000	1	5,533	503,020	3,158
	19	6	260	5,200	3	5,805	415,610	4,134
	20	3	130	4,800	2	5,924	280,510	3,769
	21	7	137	21,520	2	5,615	243,400	4,108
田淵行男記念館	17	899	1,544	307,300	12	8,276	1,206,600	50
	18	11	943	187,700	8	7,476	1,177,400	170
	19	8	462	15,900	5	4,703	1,234,000	1,438
	20	11	358	38,600	8	5,241	1,303,200	720
	21	8	597	118,900	12	4,315	1,191,800	940

公共施設利用数（その４）

施　設　名	年度	団体利用				個人利用		
		利用者数		使用料		利用者数	使用料	
		団体数	利用者数	使用料	減免件数		使用料	減免件数
	平成	団体	人	円	件	人	円	件
飯沼飛行士記念館	17	44	445	133,500		819	306,300	
	18		389	116,700		779	299,300	
	19	5	184	55,200		765	287,000	51
	20	9	191	57,300		688	257,600	86
	21	18	216	64,800		604	230,600	19
穂高郷土資料館	17	4	126	16,640	1	2,187	124,000	1,567
	18	5	368	42,880	2	1,955	123,000	1,340
	19	4	124	19,840	2	1,877	112,600	1,190
	20	2	45	7,200	2	1,634	97,400	1,134
	21	2	60	9,600	2	1,616	84,200	1,104
貞享義民記念館	17	50	671	134,200		827	363,700	3,329
	18	43	27	95,500		824	241,500	3,485
	19	32	425	84,300	11	3,837	204,000	1,379
	20	33	342	68,200	10	3,920	206,700	787
	21	35	349	69,800	13	4,837	247,500	1,213
堀金歴史民俗資料館	17	6	57	4,560	5	32	3,800	
	18	9	336			71		
	19	1	109			76		
	20					205		
	21					104		
臼井吉見文学館	17	11	272	54,960	2	599	144,000	63
	18					376	111,540	56
	19	5	134	23,280	2	571	173,030	16
	20	4	212	41,040	1	652	169,950	87
	21	3	74	17,760		642	141,630	166
明科歴史民俗資料館	17	15	190		6	190		76
	18	4	53			40		
	19	1	27			15		
	20					95		
	21					165		
三郷民俗資料館	17					350		
	18					393		
	19					657		
	20					577		
	21					398		

資料　安曇野市

Ⅶ　環　　境

６１　県管理道路（一般国道、主要地方道、一般県道）

（４月１日現在）

地域・年度	路線数 路線	実延長 m	改良済（5.5m以上） 延長 m	率 %	改良済 延長 m	率 %	交通不能区間 m	舗装済（簡易舗装除く） 延長 m	率 %
【豊科】									
H15	14	38,503.0	34,058.3	88.5	38,322.6	99.5		28,351.7	73.6
H16	14	39,967.9	35,523.2	88.9	39,787.5	99.5		29,803.6	74.6
H17	14	39,967.9	35,523.2	88.9	39,787.5	99.5		29,803.6	74.6
【穂高】									
H15	13	67,979.5	36,456.9	53.6	54,300.5	79.9	776.6	32,859.2	48.3
H16	13	67,980.5	36,749.9	54.1	54,301.5	79.9	776.6	33,623.2	49.5
H17	13	67,980.5	36,749.9	54.1	54,301.5	79.9	776.6	33,623.2	49.5
【三郷】									
H15	7	31,677.4	16,504.7	52.1	21,807.8	68.8		9,611.9	30.3
H16	7	31,677.4	16,504.7	52.1	21,807.8	68.8		9,611.9	30.3
H17	7	31,677.4	16,504.7	52.1	21,807.8	68.8		9,611.9	30.3
【堀金】									
H15	6	25,963.2	14,892.8	57.4	21,454.3	82.6	2,412.6	8,283.0	31.9
H16	6	26,257.5	15,358.3	58.5	22,037.1	83.9	2,412.6	8,849.1	33.7
H17	6	26,257.5	15,358.3	58.5	22,037.1	83.9	2,412.6	8,849.1	33.7
【明科】									
H15	5	19,068.1	15,080.2	79.1	17,894.1	93.8		14,353.6	75.3
H16	5	19,068.1	15,185.4	79.6	17,894.1	93.8		14,606.6	76.6
H17	5	19,068.1	15,185.4	79.6	17,894.1	93.8		14,606.6	76.6
【合　計】									
H15	45	183,191.2	116,993	63.9	153,779.3	83.9	3,189.2	93,459.4	51.0
H16	45	184,951.4	119,322	64.5	155,828.0	84.3	3,189.2	96,494.4	52.2
H17	45	184,951.4	119,322	64.5	155,828.0	84.3	3,189.2	96,494.4	52.2
【安曇野市】									
H18	28	184,284.2	119,259.8	64.7	156,080.7	84.7	2,863.2	96,652.7	52.4
H19	28	184,647.4	120,667.8	65.4	157,201.8	85.1	2,086.6	97,362.0	52.7
H20	28	185,223.1	120,225.5	64.9	157,777.5	85.2	2,086.6	99,505.2	53.7
H21	28	185,506.3	120,757.8	65.1	158,088.9	85.2	2,086.6	100,040.2	53.9

資料　長野県建設部「道路現況」

舗装済		橋梁		トンネル		歩道		自転車歩行者道路		防護柵	地域・年度
延長 m	率 %	箇所数 箇所	延長 m	箇所数 箇所	延長 m	設置道路延長 m	延べ延長 m	設置道路延長 m	延べ延長 m	延べ延長 m	
											【豊科】
38,475.5	99.9	54	1,549.5			17,458.6	24,475.6	15,127.6	21,055.2	17,941.7	H15
39,940.4	99.9	56	1,568.2			17,471.6	24,546.0	16,579.5	23,630.9	19,272.7	H16
39,940.4	99.9	56	1,568.2			17,471.6	24,546.0	16,579.5	23,630.9	19,272.7	H17
											【穂高】
67,979.5	100.0	65	1,517.4	3	306.7	17,382.3	19,979.8	7,282.5	8,273.1	22,792.0	H15
67,980.5	100.0	63	1,516.4	3	306.7	17,978.5	20,643.9	7,282.5	8,273.1	22,822.8	H16
67,980.5	100.0	63	1,516.4	3	306.7	17,978.5	20,643.9	7,282.5	8,273.1	22,822.8	H17
											【三郷】
26,069.6	82.3	30	153.2			3,865.4	3,783.6	1,365.1	1,365.1	3,048.2	H15
26,069.6	82.3	30	153.2			3,865.4	3,783.6	1,365.1	1,365.1	3,048.2	H16
26,069.6	82.3	30	153.2			3,865.4	3,783.6	1,365.1	1,365.1	3,048.2	H17
											【堀金】
22,777.6	87.7	19	148.6			6,487.2	7,836.4	5,780.3	7,263.0	6,415.6	H15
23,071.9	87.9	17	145.9			7,250.0	9,477.0	5,973.0	7,455.7	7,035.6	H16
23,071.9	87.9	17	145.9			7,250.0	9,477.0	5,973.0	7,455.7	7,035.6	H17
											【明科】
19,068.1	100.0	26	867.2	2	184.0	1,509.7	2,226.7	4,326.0	4,879.8	7,534.1	H15
19,068.1	100.0	26	867.2	2	184.0	1,771.7	2,488.7	4,326.0	4,879.8	7,578.6	H16
19,068.1	100.0	26	867.2	2	184.0	1,771.7	2,488.7	4,326.0	4,879.8	7,578.6	H17
											【合　計】
174,370.3	95.2	194	4,235.9	5	490.7	46,703.2	58,302.1	33,881.5	42,836.2	57,731.6	H14
176,130.5	95.2	192	4,250.9	5	490.7	48,337.2	60,939.2	35,526.1	45,604.6	59,757.9	H15
176,130.5	95.2	192	4,250.9	5	490.7	48,337.2	60,939.2	35,526.1	45,604.6	59,757.9	H16
176,004.2	95.5	194	4,257.9	5	490.7	48,518.7	61,328.1	35,470.0	45,604.6	60,082.0	H18
176,367.4	95.5	191	4,272.4	5	490.7	49,707.9	63,232.2	35,991.1	46,395.0	60,678.4	H19
176,943.1	95.5	192	4,292.3	5	490.7	49,195.7	62,740.0	35,954.2	46,332.2	59,964.9	H20
177,226.3	95.5	191	4,293.0	5	490.7	49,834.3	64,177.2	36,243.9	46,633.6	60,647.7	H21

６２　市道、歩道、自転車道

（４月１日現在）

地域・年度	道路種別	路線数 路線	実延長 m	道路敷面積 ㎡	道路部面積 ㎡	車道面積 ㎡	歩道面積 ㎡	規格改良済 総延長 m	規格改良済 車道 5.5m以上 m
H17	１級	83	137,809	879,513	869,725	666,364	61,177	131,123	36,874
	２級	94	114,722	609,707	588,623	457,859	21,681	90,377	10,383
	その他	5,490	1,407,244	6,110,970	5,933,099	4,518,240	57,735	885,255	49,520
	合計	5,667	1,659,775	7,600,190	7,391,447	5,642,463	140,593	1,106,755	96,777
H18	１級	83	137,337	875,754	853,907	665,635	62,321	131,130	37,360
	２級	93	111,977	602,632	557,976	452,390	21,993	90,409	10,450
	その他	5,504	1,409,743	6,127,175	5,815,529	4,530,750	58,078	886,888	50,338
	合計	5,680	1,659,057	7,605,561	7,227,412	5,648,775	142,392	1,108,427	98,148
H19	１級	84	141,121	988,000	898,178	689,096	70,148	132,610	41,947
	２級	93	111,816	644,484	585,892	453,584	21,992	89,593	11,623
	その他	5,504	1,407,323	6,571,168	5,973,757	4,514,161	61,196	863,515	64,745
	合計	5,681	1,660,260	8,203,652	7,457,827	5,656,841	153,336	1,085,718	118,315
H20	１級	84	141,121	988,000	898,178	689,096	70,148	132,610	41,947
	２級	93	111,816	644,484	585,892	453,584	21,992	89,593	11,623
	その他	5,504	1,407,323	6,571,168	5,973,757	4,514,161	61,196	863,515	64,745
	合計	5,681	1,660,260	8,203,652	7,457,827	5,656,841	153,336	1,085,718	118,315
H21	１級	82	137,426	973,718	885,195	672,187	77,651	130,007	42,226
	２級	94	112,855	650,877	591,703	456,961	23,293	89,868	11,900
	その他	5,571	1,415,493	6,635,657	6,032,382	4,561,315	64,679	878,476	66,293
	合計	5,747	1,665,774	8,260,252	7,509,280	5,690,463	165,623	1,098,351	120,419

資料　長野県建設部「道路現況」、安曇野市都市建設部

規格未改良				交通不能区間	舗装済	橋梁		歩道		道路種別
5.5m未満	総延長	5.5m以上	5.5m未満		セメント系及びアスファルト系	箇所	総延長	中心歩道延長	延べ歩道延長	
m	m	m	m	m	m	箇所	m	m	m	
94,249	6,686		6,686	1,816	136,504	91	1,008	20,425	24,564	1級
79,994	24,345	129	24,216	6,308	108,164	72	441	8,743	9,495	2級
835,735	521,989	635	521,354	327,646	897,357	631	3,727	21,795	23,484	その他
1,009,978	553,020	764	552,256	335,770	1,142,025	794	5,176	50,963	57,543	合計
93,770	6,207		6,207	1,591	136,032	89	1,007	20,925	25,015	1級
79,959	21,568	119	21,449	5,068	106,787	71	438	8,905	9,712	2級
836,550	522,855	639	522,216	318,729	905,780	629	3,747	21,801	23,612	その他
1,010,279	550,630	758	549,872	325,388	1,148,599	789	5,192	51,631	58,339	合計
90,663	8,527	413	8,114	918	139,230	89	1,005	22,436	26,511	1級
77,970	22,237	148	22,089	1,967	107,792	71	438	8,598	9,446	2級
798,770	543,808	1,651	542,157	173,930	915,594	624	3,700	21,476	24,515	その他
967,403	574,572	2,212	572,360	176,815	1,162,616	784	5,143	52,510	60,472	合計
90,663	8,527	413	8,114	918	139,230	89	1,005	22,436	26,511	1級
77,970	22,237	148	22,089	1,960	107,792	71	438	8,598	9,446	2級
798,770	543,808	1,651	542,157	173,930	915,594	624	3,700	21,476	24,515	その他
967,403	574,572	2,212	572,360	176,808	1,162,616	784	5,143	52,510	60,472	合計
87,781	7,419	49	7,370	259	135,485	89	1,005	25,333	30,109	1級
77,968	22,987	184	22,803	1,712	108,986	72	443	9,271	10,147	2級
812,183	536,973	1,676	535,297	173,187	940,299	627	3,706	22,076	25,259	その他
977,932	567,379	1,909	565,470	175,158	1,184,770	788	5,154	56,680	65,515	合計

６３　都市公園

（４月１日現在）

地域	年度	公園数 合計 箇所	公園面積 合計 ha	公園種別 街区公園 箇所 箇所	街区公園 面積 ha	近隣公園 箇所 箇所	近隣公園 面積 ha	地区公園 箇所 箇所	地区公園 面積 ha
豊科	H17	17	13.86	13	2.93	2	2.40		
	H18	18	13.92	14	2.79	2	2.60		
	H19	18	13.92	14	2.79	2	2.60		
	H20	19	13.95	14	2.79	2	2.60		
	H21	19	13.95	14	2.79	2	2.60		
穂高	H17	5	6.13	3	1.51	1	0.22	1	4.40
	H18	6	6.21	4	1.59	1	0.22	1	4.40
	H19	7	6.40	5	1.78	1	0.22	1	4.40
	H20	7	6.40	5	1.78	1	0.22	1	4.40
	H21	7	6.40	5	1.78	1	0.22	1	4.40
三郷	H17	7	5.91	6	1.69			1	4.22
	H18	7	5.91	6	1.69			1	4.22
	H19	7	5.91	6	1.69			1	4.22
	H20	7	5.91	6	1.69			1	4.22
	H21	7	5.91	6	1.69			1	4.22
堀金	H17	8	2.25	8	2.25				
	H18	8	2.25	8	2.25				
	H19	8	2.25	8	2.25				
	H20	8	2.25	8	2.25				
	H21	8	2.25	8	2.25				
明科	H17	1	3.60			1	3.60		
	H18	1	3.60			1	3.60		
	H19	1	3.60			1	3.60		
	H20	1	3.60			1	3.60		
	H21	1	3.60			1	3.60		
安曇野市	H17	38	31.75	30	8.38	4	6.22	2	8.62
	H18	40	31.89	32	8.32	4	6.42	2	8.62
	H19	41	32.08	33	8.51	4	6.42	2	8.62
	H20	42	32.11	33	8.51	4	6.42	2	8.62
	H21	42	32.11	33	8.51	4	6.42	2	8.62

資料　安曇野市都市建設部

公園種別						年度	地域
総合公園		運動公園		広場			
箇所数 箇所	面積 ha	箇所数 箇所	面積 ha	箇所数 箇所	面積 ha		
1	8.50			1	0.03	H17	豊科
1	8.50			1	0.03	H18	
1	8.50			1	0.03	H19	
1	8.50			2	0.06	H20	
1	8.50			2	0.06	H21	
						H17	穂高
						H18	
						H19	
						H20	
						H21	
						H17	三郷
						H18	
						H19	
						H20	
						H21	
						H17	堀金
						H18	
						H19	
						H20	
						H21	
						H17	明科
						H18	
						H19	
						H20	
						H21	
1	8.50			1	0.03	H17	安曇野市
1	8.50			1	0.03	H18	
1	8.50			1	0.03	H19	
1	8.50			2	0.06	H20	
1	8.50			2	0.06	H21	

６４　下水道（その１）

公共下水道
（３月３１日現在）

地域	年度	面積				人口			
		全体計画面積 A ha	認可面積 ha	整備面積 B ha	処理面積（公示面積） ha	整備区域内人口 人	処理区域内人口 C 人	水洗化人口 D 人	行政人口 E 人
豊科	H17	971.0	971.0	790.0	697.6	22,500	21,437	19,794	27,336
	H18	971.0	971.0	851.5	834.6	26,167	25,648	19,451	27,535
	H19	971.0	971.0	905.1	904.3	27,400	27,376	21,291	27,723
	H20	971.0	971.0	924.0	914.4	27,590	27,590	22,876	27,608
	H21	971.0	971.0	941.2	931.6	27,364	27,364	24,069	27,494
穂高	H17	1770.0	1156.0	805.2	796.2	19,353	19,137	12,800	32,433
	H18	1699.0	1211.3	856.0	854.6	20,423	20,390	14,101	32,524
	H19	1699.0	1211.3	890.9	887.7	21,194	21,118	15,647	32,755
	H20	1699.0	1211.3	913.9	912.5	21,855	21,765	16,933	32,849
	H21	1699.0	1211.3	938.9	931.8	22,214	22,214	18,111	32,986
三郷	H17	543.0	543.0	541.0	541.0	17,980	17,855	13,000	18,289
	H18	543.0	543.0	541.0	541.0	17,855	17,855	13,966	18,391
	H19	543.0	543.0	541.0	541.0	17,980	17,980	14,663	18,485
	H20	543.0	543.0	541.0	541.0	17,980	17,980	15,345	18,504
	H21	543.0	543.0	541.0	541.0	18,000	18,000	15,942	18,521
堀金	H17	480.0	403.9	401.5	401.5	8,911	8,911	6,857	9,147
	H18	480.0	403.9	402.7	402.7	8,927	8,927	6,767	9,234
	H19	480.0	403.9	402.7	402.7	9,006	9,006	7,107	9,251
	H20	480.0	403.9	402.7	402.7	9,006	9,006	7,433	9,278
	H21	480.0	403.9	402.7	402.7	9,020	9,020	7,789	9,288
明科	H17	130.0	130.0	119.0	119.0	4,695	4,695	2,814	9,512
	H18	130.0	130.0	128.7	128.7	5,370	5,370	3,079	9,407
	H19	130.0	130.0	130.0	130.0	5,370	5,370	3,243	9,319
	H20	130.0	130.0	130.0	130.0	5,370	5,370	3,437	9,204
	H21	130.0	130.0	130.0	130.0	5,311	5,311	3,633	9,111
合計	H17	3894.0	3203.9	2656.7	2555.3	73,439	72,035	55,265	96,717
	H18	3823.0	3259.2	2779.9	2761.6	78,742	78,190	57,364	97,091
	H19	3823.0	3259.2	2869.7	2865.7	80,950	80,850	61,951	97,533
	H20	3823.0	3259.2	2911.6	2900.6	81,801	81,711	66,024	97,443
	H21	3823.0	3259.2	2953.8	2937.1	81,909	81,909	69,544	97,400

資料　安曇野市上下水道部

進捗率			関連公共事業費				年度	地域
整備面積	普及率	水洗化率	全体事業費	認可事業費	当年度末までの執行額	進捗率		
B/A*100	C/E*100	D/C*100	X	Y	Z	Z/X*100		
ha	%	%	百万円	百万円	百万円	%		
81.4	78.4	92.3	20,800	17,599.0	17,169.4	82.5	H17	豊科
87.7	93.1	75.8	23,000	23,000.0	18,844.0	81.9	H18	
93.2	98.8	77.8	23,000	23,000.0	20,436.4	88.9	H19	
95.2	99.9	82.9	23,000	23,000.0	21,249.4	92.4	H20	
96.9	99.5	88.0	23,000	23,000.0	21,793.3	94.8	H21	
45.5	59.0	66.9	31,452	21,208.9	16,006.1	50.9	H17	穂高
50.4	62.7	69.2	31,452	23,110.6	17,458.0	55.5	H18	
52.4	64.5	74.1	31,452	23,110.6	18,458.6	58.7	H19	
53.8	66.3	77.8	31,452	23,110.6	19,257.1	61.2	H20	
55.3	67.3	81.5	31,452	23,110.6	20,061.5	63.8	H21	
99.6	97.6	72.8	14,148	14,148.1	14,252.4	100.7	H17	三郷
99.6	97.1	78.2	14,381	14,381.3	14,272.4	99.2	H18	
99.6	97.3	81.6	14,381	14,381.3	14,272.9	99.3	H19	
99.6	97.2	85.3	14,381	14,381.3	14,272.9	99.3	H20	
99.6	97.2	88.6	14,381	14,381.3	14,272.9	99.3	H21	
83.6	97.4	76.9	15,825	8,700.8	9,030.1	57.1	H17	堀金
83.9	96.7	75.8	15,825	11,051.8	8,980.1	56.7	H18	
83.9	97.4	78.9	15,825	11,051.8	9,021.7	57.0	H19	
83.9	97.1	82.5	15,825	11,051.8	9,021.7	57.0	H20	
83.9	97.1	86.4	15,825	11,051.8	9,021.7	57.0	H21	
91.5	49.4	59.9	8,662	8,662.0	8,936.9	103.2	H17	明科
99.0	57.1	57.3	8,760	8,759.8	8,760.9	100.0	H18	
100.0	57.6	60.4	8,774	8,774.2	8,775.3	100.0	H19	
100.0	58.3	64.0	8,774	8,774.2	8,775.3	100.0	H20	
100.0	58.3	68.4	8,774	8,774.2	8,775.3	100.0	H21	
68.2	74.5	76.7	90,887.1	70,318.8	65,394.9	72.0	H17	合計
72.7	80.5	73.4	93,418.1	80,303.5	68,315.4	73.1	H18	
75.1	82.9	76.6	93,432.2	80,317.9	70,964.9	76.0	H19	
76.2	83.9	80.8	93,432.2	80,317.9	72,576.4	77.7	H20	
77.3	84.1	84.9	93,432.2	80,317.9	73,924.7	79.1	H21	

下水道（その２）

農業集落排水
（３月３１日現在）

地域	年度	面積				人口			
		全体計画面積 A (ha)	認可面積 (ha)	整備面積 B (ha)	処理面積 (公示面積) (ha)	整備区域内人口 (人)	処理区域内人口 C (人)	水洗化人口 D (人)	行政人口 E (人)
押野	H17	40.0	40.0	40.0	40.0	1,558	1,558	1,114	
	H18	40.0	40.0	40.0	40.0	1,538	1,538	1,121	
	H19	40.0	40.0	40.0	40.0	1,538	1,538	1,254	
	H20	40.0	40.0	40.0	40.0	1,537	1,537	1,280	
	H21	40.0	40.0	40.0	40.0	1,522	1,522	1,300	
生野	H17	5.3	5.3	5.3	5.3	149	149	139	
	H18	5.3	5.3	5.3	5.3	146	146	139	
	H19	5.3	5.3	5.3	5.3	156	156	149	
	H20	5.3	5.3	5.3	5.3	146	146	146	
	H21	5.3	5.3	5.3	5.3	137	137	137	
川西	H17	36.0	36.0	36.0	36.0	1,241	1,241	657	
	H18	36.0	36.0	36.0	36.0	1,202	1,202	645	
	H19	36.0	36.0	36.0	36.0	1,174	1,174	823	
	H20	36.0	36.0	36.0	36.0	1,159	1,159	843	
	H21	36.0	36.0	36.0	36.0	1,152	1,152	862	
中村	H17	10.0	10.0	10.0	10.0	282	282	177	
	H18	10.0	10.0	10.0	10.0	254	254	184	
	H19	10.0	10.0	10.0	10.0	254	254	192	
	H20	10.0	10.0	10.0	10.0	275	275	235	
	H21	10.0	10.0	10.0	10.0	265	265	241	
合計	H17	91.3	91.3	91.3	91.3	3,230	3,230	2,087	9,512
	H18	91.3	91.3	91.3	91.3	3,140	3,140	2,089	9,407
	H19	91.3	91.3	91.3	91.3	3,122	3,122	2,418	9,319
	H20	91.3	91.3	91.3	91.3	3,117	3,117	2,504	9,204
	H21	91.3	91.3	91.3	91.3	3,076	3,076	2,540	9,111

資料　安曇野市上下水道部

進捗率			関連公共事業費					
整備面積 B/A*100 ha	普及率 C/E*100 %	水洗化率 D/C*100 %	全体事業費 X 百万円	認可事業費 Y 百万円	当年度末までの執行額 Z 百万円	進捗率 Z/X*100 %	年度	地域
100.0		71.5	2,257	2,257	2,257	100.0	H17	押野
100.0		72.9	2,257	2,257	2,257	100.0	H18	
100.0		72.9	2,257	2,257	2,257	100.0	H19	
100.0		83.3	2,257	2,257	2,257	100.0	H20	
100.0		85.4	2,257	2,257	2,257	100.0	H21	
100.0		93.3	440	440	440	100.0	H17	生野
100.0		95.2	440	440	440	100.0	H18	
100.0		95.2	440	440	440	100.0	H19	
100.0		100.0	440	440	440	100.0	H20	
100.0		100.0	440	440	440	100.0	H21	
100.0		52.9	2,046	2,046	2,046	100.0	H17	川西
100.0		53.7	2,046	2,046	2,046	100.0	H18	
100.0		70.1	2,046	2,046	2,046	100.0	H19	
100.0		72.7	2,046	2,046	2,046	100.0	H20	
100.0		74.8	2,046	2,046	2,046	100.0	H21	
100.0		62.8	702	702	702	100.0	H17	中村
100.0		72.4	702	702	702	100.0	H18	
100.0		72.4	702	702	702	100.0	H19	
100.0		85.5	702	702	702	100.0	H20	
100.0		90.9	702	702	702	100.0	H21	
100.0	34.0	64.6	5445.0	5445.0	5445.0	100.0	H17	合計
100.0	33.4	66.5	5445.0	5445.0	5445.0	100.0	H18	
100.0	33.5	77.5	5445.0	5445.0	5445.0	100.0	H19	
100.0	33.9	80.3	5445.0	5445.0	5445.0	100.0	H20	
100.0	33.8	82.6	5445.0	5445.0	5445.0	100.0	H21	

６５　し尿、ごみ

地　域	年　度	非水洗化　人口（10月１日現在）人	ごみ計画収集人口（10月１日現在）人	ごみ総排出量（総量）（4月1日～3月31日）t	ごみのﾘｻｲｸﾙ率（4月1日～3月31日）%
豊　科	平成14年	8,252	27,434	9,297	20.4
穂　高		12,399	31,679	12,736	17.9
三　郷		4,119	16,941	5,866	20.4
堀　金		3,629	8,702	2,502	26.2
明　科		3,697	9,655	2,997	19.2
合　計		32,096	94,411	33,398	…
安曇野市	平成15年	26,761	94,970	33,280	…
	平成16年	21,807	96,019	32,975	…
	平成17年	17,700	96,478	31,448	21.6
	平成18年	16,356	96,991	31,276	23.1
	平成19年	13,795	97,396	30,728	25.5
	平成20年	11,961	97,638	30,322	26.1
	平成21年	11,769	97,484	30,507	28.5

資料　安曇野市市民環境部（一般廃棄物処理事業実態調査数値）
　　総務省統計局「統計でみる市町村のすがた」

６６　長野自動車道沿線騒音

道路交通騒音

地点番号	住　　所		等価騒音レベル（ｄＢ）			
			環境基準	H20	H21	H22
		日時		4/21(月)18時 ～4/22(火)18時	4/23(木)6時 ～4/24(金)6時	4/26(月)18時 ～4/28(水)18時
No.１	豊科田沢6381-1	昼間	60	52	52	53
		夜間	55	51	52	51
No.２	豊科高家3969-9	昼間	60	58	53	54
		夜間	55	57	50	55
No.３	豊科高家935-1	昼間	60	56	55	54
		夜間	55	55	52	53

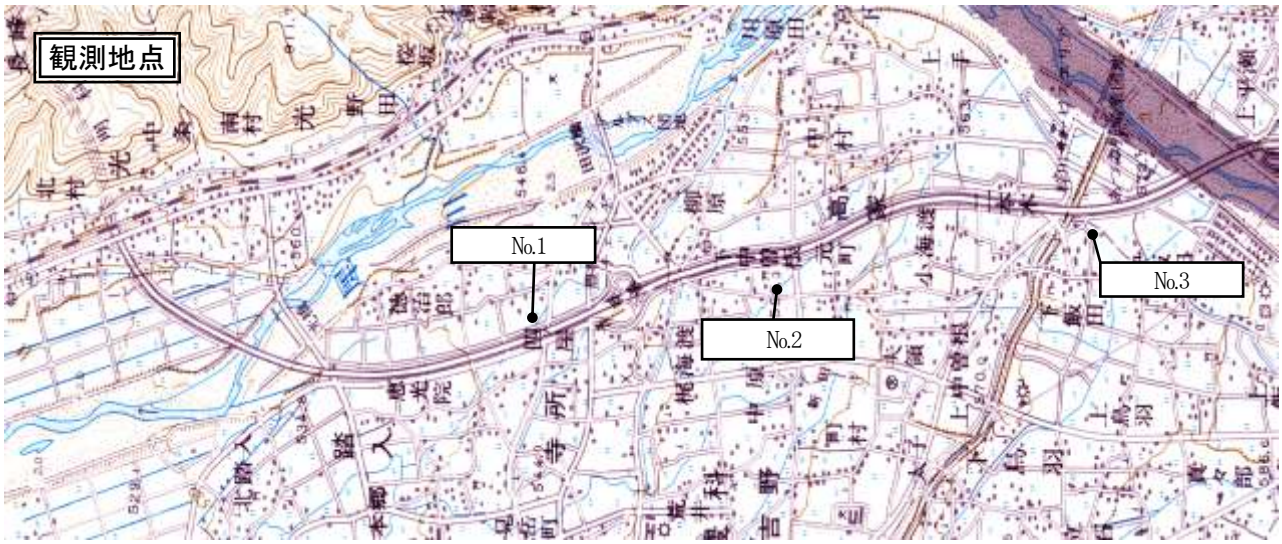

交通条件　　単位：台/時間

地点番号	区　　間	時間	交　通　量		
			H20	H21	H22
No.１	豊科I.C～麻績I.C	昼間	1,389	1,390	1,377
		夜間	495	486	541
No.２ No.３	松本I.C～豊科I.C	昼間	1,729	1,727	1,761
		夜間	510	542	583

基準時間帯別平均走行速度　　単位：Ｋｍ/ｈ

地点番号	区　　間	時間	平均走行速度		
			H20	H21	H22
No.１	松本I.C～豊科I.C	昼間	85	90	91
		夜間	84	86	83
No.２ No.３	豊科I.C～麻績I.C	昼間	99	104	97
		夜間	99	94	91

資料　安曇野市市民環境部

単位：pg-ＴＥＱ/m3

調　査　場　所		Ｈ２０		Ｈ２１	
明科中川手	塔ノ原上水道揚水場	H21/2/12 9:20 ～ 2/13 9:20	0.026	H22/2/16　9:30 ～ 2/17　9:30	0.0060
豊科田沢	豊科東小学校	H21/2/12 10:00 ～ 2/13 10:00	0.020	H22/2/16　9:50 ～ 2/17　9:50	0.0056
豊科高家	信濃教育会生涯学習センター	H21/2/12 9:00 ～ 2/13 9:00	0.015	H22/2/16　9:00 ～ 2/17　9:00	0.0050
穂高有明	穂高北小学校	H21/2/12 10:30 ～ 2/13 10:30	0.0012	H22/2/16 10:30 ～ 2/17 10:30	0.0041
穂　　高	穂高西小学校	H21/2/12 11:20 ～ 2/13 11:20	0.0049	H22/2/16 11:05 ～ 2/17 11:05	0.0050
穂　　高	三枚橋公園	H21/2/12 11:00 ～ 2/13 11:00	0.020	H22/2/16 10:50 ～ 2/17 10:50	0.0058
年 平 均			0.046		0.0053
年平均環境基準			0.6		0.6

資料　安曇野市市民環境部

６８　ＪＲの駅別１日平均乗車人員

（単位　人）

路線名	駅	年度	乗車人員
大糸線	梓橋	H17	432
		H18	450
		H19	427
		H20	587
		H21	402
	一日市場	H17	816
		H18	807
		H19	808
		H20	1,001
		H21	757
	中萱	H17	454
		H18	435
		H19	385
		H20	511
		H21	353
	南豊科	H17	766
		H18	766
		H19	764
		H20	987
		H21	759
	豊科	H17	1,129
		H18	1,137
		H19	1,123
		H20	1,414
		H21	1,029
	柏矢町	H17	511
		H18	479
		H19	511
		H20	676
		H21	517
	穂高	H17	1,318
		H18	1,289
		H19	1,275
		H20	1,695
		H21	1,182
	有明	H17	229
		H18	222
		H19	220
		H20	220
		H21	213
	安曇追分	H17	297
		H18	339
		H19	306
		H20	411
		H21	305

路線名	駅	年度	乗車人員
篠ノ井線	田沢	H17	423
		H18	414
		H19	434
		H20	607
		H21	402
	明科	H17	1,211
		H18	1,096
		H19	1,102
		H20	1,410
		H21	1,064

資料　東日本旅客鉄道株式会社

６９　交通事故

地　域	年　　度	人身事故		物件事故	合　　計
		発生件数	死者数		
		件	人	件	件
豊　科	平成17年	267	4	977	1,244
	平成18年	271	2	972	1,243
	平成19年	265	5	956	1,221
	平成20年	235	2	868	1,103
	平成21年	207	1	852	1,059
穂　高	平成17年	188	2	778	966
	平成18年	221	2	810	1,031
	平成19年	194	1	783	977
	平成20年	178	1	757	935
	平成21年	138	0	734	872
三　郷	平成17年	96	0	327	423
	平成18年	113	1	368	481
	平成19年	102	1	306	408
	平成20年	84	0	294	378
	平成21年	79	0	320	399
堀　金	平成17年	52	2	183	235
	平成18年	57	0	186	243
	平成19年	32	1	179	211
	平成20年	43	2	203	246
	平成21年	39	0	179	218
明　科	平成16年	46	2	180	226
	平成17年	57	0	160	217
	平成18年	50	1	161	211
	平成19年	36	0	174	211
	平成21年	42	0	140	182
合　計	平成17年	649	10	2,265	3,094
	平成18年	719	5	2,496	3,215
	平成19年	643	9	2,385	3,028
	平成20年	576	5	2,296	2,873
	平成21年	505	1	2,225	2,730

資料　安曇野警察署、安曇野交通安全協会

Ⅷ　福祉・医療

７０　国民健康保険

地域 年度		内訳 療養給付 総数 件数	総数 金額	診療費 件数	診療費 金額	調剤 件数	調剤 金額	療養 総数 件数	総数 金額	診療費 件数	診療費 金額
		件	千円	件	千円	件	千円	件	千円	件	千円
豊　科	H14	58,755	1,160,073	46,254	1,017,840	12,501	142,233	1,898	15,212	17	175
	H15	70,497	1,345,066	55,119	1,161,048	15,378	184,018	2,069	17,271	6	119
	H16	75,893	1,525,240	59,327	1,324,396	16,566	200,844	2,259	19,390	0	0
	H17	83,704	1,665,917	64,961	1,432,205	18,743	233,712	2,309	19,028	9	54
穂　高	H14	74,768	1,291,012	57,114	1,122,707	17,624	168,305	1,930	12,573	25	94
	H15	89,794	1,681,749	68,482	1,467,683	21,312	214,067	2,295	13,712	11	162
	H16	97,454	1,846,439	74,426	1,603,919	23,028	242,520	2,502	15,065	53	712
	H17	105,703	1,977,974	79,517	1,687,264	26,186	290,710	2,623	21,252	87	1,318
三　郷	H14	39,399	727,554	29,732	626,634	9,667	100,920	1,167	9,251	2	29
	H15	48,043	941,549	36,182	814,488	11,861	127,061	1,361	10,645	1	27
	H16	52,840	1,029,624	39,631	882,889	13,209	146,735	1,723	13,390	79	802
	H17	57,846	1,116,694	43,438	949,451	14,408	167,243	1,779	15,684	5	62
堀　金	H14	18,210	358,003	14,432	318,474	3,778	39,529	474	4,898	8	206
	H15	22,768	506,609	18,049	454,487	4,719	52,122	580	5,124	15	124
	H16	25,387	538,245	20,196	477,562	5,191	60,683	653	7,113	7	528
	H17	27,012	583,101	21,290	507,470	5,722	75,631	707	6,234	13	211
明　科	H14	22,161	455,018	17,040	402,460	5,121	52,558	871	7,235	2	16
	H15	26,243	553,507	20,310	486,503	5,933	67,004	960	7,618	5	95
	H16	28,061	684,244	21,922	617,017	6,139	67,227	980	7,886	0	0
	H17	30,595	673,644	23,692	588,873	6,903	84,771	1,166	10,523	19	260
合　計	H14	213,293	3,991,660	164,572	3,488,115	48,691	503,545	6,340	49,169	54	520
	H15	257,345	5,028,480	198,142	4,384,209	59,203	644,272	7,265	54,370	38	527
	H16	279,635	5,623,792	215,502	4,905,783	64,133	718,009	8,117	62,844	139	2,042
安曇野市	H17	304,860	6,017,330	232,898	5,165,263	71,962	852,067	8,584	72,721	133	1,905
	H18	325,240	6,550,700	245,850	5,627,662	79,390	923,038	9,108	81,201	90	1,646
	H19	341,935	7,063,703	256,412	6,032,040	85,523	1,031,663	9,776	89,597	119	3,333
	H20	346,015	7,124,216	257,303	6,058,884	88,712	1,065,332	10,457	94,054	165	1,869
	H21	350,784	7,263,902	256,506	6,093,148	94,278	1,170,754	10,864	94,094	100	1,370

資料　安曇野市市民環境部

費		高額療養費		その他の保険給付							
その他		総数		総数		出産育児一時金		葬祭費		結核精神給付金	
件数	金額	件数	金額	件数	金額	件数	金額	件数	金額	件数	金額
件	千円	件	千円	件	千円	件	千円	件	千円	件	千円
1,881	15,037	971	85,216	1,301	19,462	44	13,200	151	4,530	1,106	1,732
2,063	17,152	1,119	102,590	1,553	18,325	38	11,400	169	5,070	1,346	1,855
2,259	19,390	1,377	114,550	1,808	19,601	39	11,700	185	5,550	1,584	2,351
2,300	18,974	1,620	119,125	1,835	18,350	37	11,100	152	4,560	1,646	2,690
1,905	12,479	1,120	85,370	1,373	20,804	53	15,900	191	3,820	1,129	1,084
2,284	13,550	1,408	121,731	1,593	24,668	64	19,200	208	4,160	1,321	1,308
2,449	14,353	1,599	135,049	2,086	21,086	50	15,000	185	3,700	1,851	2,386
2,536	19,934	1,733	124,506	2,519	21,350	44	13,200	202	5,060	2,273	3,090
1,165	9,222	594	48,976	684	9,820	24	7,200	95	1,900	565	720
1,360	10,618	802	75,358	857	9,451	23	6,900	76	1,520	758	1,031
1,644	12,588	922	73,498	967	12,755	32	9,600	98	1,960	837	1,195
1,774	15,622	1,000	75,126	1,165	13,201	30	9,000	111	2,710	1,024	1,491
466	4,692	288	24,005	294	3,960	9	2,700	49	980	236	280
565	5,000	439	43,582	330	6,697	18	5,400	47	940	265	357
646	6,585	529	46,036	437	2,900	4	1,200	62	1,240	371	460
694	6,023	681	48,313	517	6,447	16	4,800	43	1,050	458	597
869	7,219	467	41,041	69	4,500	9	2,700	60	1,800	0	0
955	7,523	544	48,253	80	4,020	6	1,800	74	2,220	0	0
980	7,886	678	65,711	93	5,490	10	3,000	83	2,490	0	0
1,147	10,263	685	54,846	223	3,040	4	1,200	57	1,710	162	130
6,286	48,649	3,440	284,608	3,721	58,546	139	41,700	546	13,030	3,036	3,816
7,227	53,843	4,312	391,514	4,413	63,161	149	44,700	574	13,910	3,690	4,551
7,978	60,802	5,105	434,844	5,391	61,832	135	40,500	613	14,940	4,643	6,392
8,451	70,816	5,719	421,916		62,388	131	39,300	565	15,090	5,563	7,998
9,018	79,555	6,180	438,966	7,233	75,971	142	45,600	628	18,840	6,463	11,531
9,657	86,264	7,228	518,617	8,440	74,483	118	41,300	631	18,930	7,691	14,253
10,292	92,185	8,692	564,178	8,456	68,182	134	47,170	206	6,180	8,116	14,832
10,764	92,724	9,353	596,140	9,041	59,954	103	40,340	130	3,900	8,808	15,714

７１　国民年金被保険者数及び給付状況

地域	年度	被保険者	受給権者状況					
			基礎年金		拠出制年金		福祉年金	
			件数	金額	件数	金額	件数	金額
		人	件	千円	件	千円	件	千円
豊科	H13	5,985	3,587	2,656,608	1,717	664,451	29	7,004
	H14	6,207	3,869	2,859,255	1,615	626,887	19	4,437
	H15	6,207	4,140	3,027,172	1,512	582,146	16	3,991
	H16	6,023	4,445	3,237,904	1,412	540,017	12	2,850
穂高	H13	7,551	3,905	2,872,907	2,135	844,001	42	11,893
	H14	7,832	4,305	3,176,354	2,026	802,600	31	9,484
	H15	7,950	4,672	3,412,738	1,916	751,234	20	6,326
	H16	7,682	4,993	3,632,050	1,825	711,970	14	3,867
三郷	H13	4,091	2,189	1,653,048	1,174	500,138	18	5,579
	H14	4,221	2,407	1,808,952	1,114	476,928	9	2,283
	H15	4,309	2,557	1,902,399	1,045	444,586	8	2,358
	H16	4,303	2,743	2,031,582	973	412,463	5	1,039
堀金	H13	1,998	1,062	798,017	697	29,436	8	2,283
	H14	2,059	1,158	868,963	666	277,043	9	2,789
	H15	2,083	1,248	927,191	631	259,573	7	2,042
	H16	2,084	1,325	979,851	585	239,713	5	1,221
明科	H13	2,043	1,497	1,096,563	996	388,536	13	4,120
	H14	2,057	1,620	1,187,014	942	367,002	8	2,884
	H15	2,008	1,713	1,241,784	874	339,647	5	1,633
	H16	2,047	1,806	1,307,549	818	318,349	3	1,221
合計	H13	21,668	12,240	9,077,143	6,719	2,426,562	110	30,879
	H14	22,376	13,359	9,900,538	6,363	2,550,460	76	21,877
	H15	22,557	14,330	10,511,284	5,978	2,377,186	56	16,350
	H16	22,139	15,312	11,188,936	5,613	2,222,512	39	10,198
安曇野市	H17	22,215	16,465	12,027,406	5,217	2,067,137	26	5,811
	H18	21,616	17,551	12,768,861	4,842	1,913,137	16	3,652
	H19	21,068	18,710	13,622,695	4,473	1,764,042	12	4,870

（注）　福祉年金については、支給年金額である。

資料　社会保険庁長野社会保険事務局「国民年金事業年報」、長野県企画部情報統計課「長野県統計書」

７２　身体障害者

地域	年度	身体障害者手帳所持者 人	補装具交付修理 総数 件	交付 件	修理 件	更正医療給付 総数 件	金額 千円	更正援護施設入所 人
豊科	H13	869	75	64	11	20	1,701	2
	H14	889	72	64	8	20	2,828	2
	H15	914	70	61	9	8	1,078	6
	H16	968	112	99	13	14	4,445	5
穂高	H13	938	145	139	6	57	3,189	5
	H14	989	278	266	12	73	3,480	5
	H15	973	237	214	23	74	3,056	5
	H16	1,054	237	216	21	65	4,008	6
三郷	H13	558	104	91	13	16	815	2
	H14	586	94	84	12	24	1,156	3
	H15	622	117	104	13	52	3,090	3
	H16	628	123	110	13	39	2,190	2
堀金	H13	300	23	21	2	2	298	3
	H14	314	26	23	3	10	801	3
	H15	328	30	28	2	6	724	3
	H16	323	38	35	3	7	611	4
明科	H13	426	123	115	8	9	1,079	5
	H14	440	119	116	3	10	838	3
	H15	445	114	112	2	28	1,434	4
	H16	415	140	136	4	28	1,404	4
合計	H13	3,091	470	430	40	104	7,082	17
	H14	3,218	589	553	38	137	9,103	16
	H15	3,282	568	519	49	168	9,382	21
	H16	3,388	650	596	54	153	12,658	21
安曇野市	H17	3,585	1,096	1,039	57	190	10,393	23
	H18	3,676	841	788	53	137	8,871	22
	H19	3,807	181	101	80	146	13,927	19
	H20	3,961	179	100	79	140	14,181	15
	H21	4,006	174	102	72	129	21,291	15

（注）　１　補装具の件数は、平成16年以前の各町村においては補装具交付１件を１件とする場合と、被交付者１人を１件とする場合があった。
平成18年からは、補装具交付１件を１件とした。
２　平成18年10月に障害者自立支援法施行され、補装具対象とならなくなったものがある。

資料　安曇野市健康福祉部

７３　知的障害者

（３月３１日現在）　　単位：人

地　域	年度	総　数	施設入所者			在宅者			更正援護施設入所・職親委託	
			小　計	18歳以上	18歳未満	小　計	18歳以上	18歳未満	援護施設	職親委託
豊　科	H15	140	25	25		115	82	33	28	
	H16	137	25	25		112	79	33	29	
穂　高	H15	196	45	44	1	151	83	68	26	
	H16	217	45	44	1	172	89	83	24	
三　郷	H15	56	22	22		34	34		13	
	H16	66	22	21	1	44	40	4	13	
堀　金	H15	35	6	6		29	22	7	6	
	H16	38	6	6		32	24	8	6	
明　科	H15	74	11	9	2	49	40	9	14	
	H16	74	10	9	1	49	37	12	15	
安曇野市	H17	530	33	31	2	419	251	168	78	
	H18	569	112	108	4	449	289	160	8	
	H19	610	117	115	2	490	306	184	3	
	H20	641	117	115	2	521	338	183	3	
	H21	678	135	133	2	540	334	206	3	

資料　安曇野市健康福祉部

７４　精神障害者

（３月３１日現在）　　単位：人

地　域	年度	精神保健福祉手帳交付状況				自立支援医療（精神通院）
		総数	１級	２級	３級	受給者数
豊　科	H16	94				
	H17	χ				
	(H18.10)	116	51	53	12	
	H18	123	50	61	12	387
穂　高	H16	96				
	H17	χ				
	(H18.10)	106	49	52	5	
	H18	117	56	56	5	346
三　郷	H16	43				
	H17	χ				
	(H18.10)	48	20	26	2	
	H18	51	21	29	1	193
堀　金	H16	18				
	H17	χ				
	(H18.10)	24	9	12	3	
	H18	28	13	11	4	103
明　科	H16	55				
	H17	χ				
	(H18.10)	52	23	23	6	
	H18	55	27	22	6	91
安曇野市	H16	55				
	H17	321				
	(H18.10)	346	152	166	28	
	H18	374	167	179	28	1,120
	H19	409	195	179	35	1,219
	H20	441	204	202	35	1,118
	H21	518	228	249	41	1,168

資料　安曇野市健康福祉部

７５　医療施設数及び病床数

地　域	年度	施設数	病院						一般診療所		歯　科診療所
			病床数						施設数	病床数	
			総数	精神	感染症	結核	療養	一般			
豊科	H15	3	665	140	－	－	－	525	23	66	13
	H16	3	665	140	－	－	－	525	25	66	13
	H17	3	697	140	－	－	－	557	29	51	14
穂高	H15	1	101	－	－	－	51	50	26	93	11
	H16	1	101	－	－	－	51	50	28	93	11
	H17	1	101	－	－	－	51	50	29	87	10
三郷	H15	1	200	200	－	－	－	－	8	13	4
	H16	1	200	200	－	－	－	－	8	13	4
	H17	1	200	200	－	－	－	－	9	13	4
堀金	H15	－	－	－	－	－	－	－	4	－	3
	H16	－	－	－	－	－	－	－	4	－	3
	H17	－	－	－	－	－	－	－	4	－	3
明科	H15	－	－	－	－	－	－	－	9	19	5
	H16	－	－	－	－	－	－		9	15	5
	H17	－	－	－	－	－	－		9	15	5
合　計	H15	5	966	340	－	－	51	575	70	191	36
	H16	5	966	340	－	－	51	575	74	187	36
	H17	5	998	340	－	－	51	607	80	166	36
	H18	5	998	340	－	－	51	607	83	162	41
	H19	5	998	340	－	－	51	607	80	146	42

資料　長野県企画部情報統計課「長野県統計書」

７６　診療給付（診療費）

地域 年度		診療費 総数 一件当たり日数 (日)	診療費 総数 金額 一件当たり (円)	診療費 総数 金額 一人当たり (円)	診療費 総数 受診率 (%)	診療費 入院 一件当たり日数 (日)	診療費 入院 金額 一件当たり (円)	診療費 入院 金額 一人当たり (円)	診療費 入院 受診率 (%)	診療費 入院外 一件当たり日数 (日)
豊科	H14	2.4	20,972	161,737	771.2	18.6	378,900	75,818	20.0	1.8
	H15	2.3	20,186	173,043	857.2	17.6	375,897	75,905	20.2	1.8
	H16	2.3	21,414	190,663	890.4	17.8	385,865	83,816	21.7	1.8
	H17	2.2	21,241	201,198	947.2	17.3	397,141	86,232	21.7	1.7
穂高	H14	2.2	18,906	134,786	712.9	16.4	348,318	53,068	15.2	1.8
	H15	2.2	20,658	163,847	793.1	15.9	376,628	69,252	18.4	1.8
	H16	2.2	20,853	170,679	818.5	15.3	400,922	70,759	17.7	1.8
	H17	2.1	20,593	175,685	853.1	15.0	394,136	67,765	17.2	1.8
三郷	H14	2.2	20,246	154,666	763.9	16.9	374,279	70,562	18.9	1.8
	H15	2.2	21,657	185,901	858.4	16.0	386,676	87,877	22.7	1.8
	H16	2.2	21,509	191,512	890.4	16.0	402,539	83,515	20.8	1.7
	H17	2.1	21,108	197,469	935.5	16.2	409,234	84,142	20.6	1.7
堀金	H14	2.3	20,995	147,324	701.7	18.4	350,130	70,537	20.2	1.7
	H15	2.3	24,071	194,995	810.1	18.1	415,910	98,323	23.6	1.7
	H16	2.2	23,041	193,583	840.2	17.8	380,246	89,903	23.6	1.7
	H17	2.1	22,958	203,967	888.4	16.6	390,912	89,683	22.9	1.7
明科	H14	2.3	22,537	175,927	780.6	19.1	393,037	83,759	21.3	1.7
	H15	2.3	22,970	200,972	874.9	18.4	405,266	95,511	23.6	1.7
	H16	2.4	26,994	243,372	901.6	18.7	474,980	130,908	27.6	1.7
	H17	2.2	23,832	220,906	926.9	17.9	402,926	101,875	25.3	1.6
安曇野市	H17	2.2	21,416	193,517	903.6	16.4	398,484	81,053	20.3	1.7
	H18	2.2	22,215	208,907	940.4	16.3	424,226	91,943	21.7	1.7
	H19	2.1	22,834	227,076	994.5	16.4	447,395	103,011	23.0	1.7
	H20	2.1	22,860	229,493	1003.9	16.4	445,676	103,113	22.6	1.7
	H21	2.1	23,030	228,545	992.4	16.5	458,257	100,402	21.9	1.6

資料　安曇野市市民環境部

診療費									
入院外			歯科				一人当たり療養諸費	年間平均一般被保数（老健除く）	年間平均退職被保数
金額		受診率	一件当たり日数	金額		受診率			
一件当たり	一人当たり			一件当たり	一人当たり				
円	円	%	日	円	円	%	円	人	人
11,080	69,184	624.4	2.5	13,198	16,735	126.8	196,142	4,576	1,416
11,243	78,530	698.5	2.5	13,428	18,609	138.6	212,103	4,857	1,566
12,130	87,722	723.2	2.4	13,145	19,126	145.5	232,031	4,874	1,783
12,421	96,574	777.5	2.4	12,429	18,392	148.0	245,870	4,867	1,986
11,454	67,728	591.3	2.5	13,148	13,989	106.4	162,927	6,486	1,515
12,035	79,285	658.8	2.5	13,201	15,308	116.0	196,690	6,912	1,708
12,467	84,258	675.9	2.4	12,529	15,663	125.0	205,079	7,117	1,960
13,014	92,720	712.5	2.4	12,309	15,200	123.5	214,832	6,994	2,312
10,611	65,918	621.2	2.3	14,684	18,185	123.8	187,128	2,995	893
11,311	79,658	704.3	2.3	13,978	18,366	131.4	226,121	3,180	1,031
12,023	86,827	722.2	2.3	14,356	21,170	147.5	231,688	3,271	1,173
12,124	92,957	766.7	2.2	13,739	20,370	148.3	244,310	3,352	1,283
10,986	63,091	574.3	2.3	12,769	13,695	107.3	176,595	1,670	385
12,341	81,443	659.9	2.3	12,041	15,228	126.5	229,992	1,792	433
12,887	88,342	685.5	2.2	11,707	15,338	131.0	231,802	1,812	510
13,420	98,570	734.5	2.2	11,999	15,714	131.0	247,499	1,800	593
11,875	74,086	623.9	2.6	13,352	18,082	135.4	211,848	1,632	550
12,372	87,044	703.6	2.5	12,459	18,418	147.8	241,760	1,715	606
12,799	92,427	722.1	2.5	13,197	20,037	151.8	284,710	1,777	654
13,270	99,017	746.2	2.3	12,874	20,014	155.5	267,776	1,829	726
12,747	94,958	744.9	2.3	12,655	17,506	138.3	236,580	18,841	6,901
12,724	98,861	777.0	2.3	12,774	18,102	141.7	254,037	18,682	7,424
12,767	105,727	828.1	2.3	12,796	18,339	143.3	277,886	18,841	6,901
12,891	107,298	832.4	2.3	12,811	19,083	149.0	282,151	22,956	2,627
13,303	109,343	821.9	2.2	12,661	18,800	148.5	281,200	23,675	2,122

７７　保健事業（その１）

区分		平成１９年度					
		対象者	実施者	結果			
				異常なし	経過観察	要指導	要医療
健康増進	基本健康診査	23,314	8,813	394		5,057	3,362
	特定検診・後期高齢者検診						
	肝炎検査	1,364	125	124		1	
	胃がん検診	24,664	4,226	3,698		528	
	子宮がん検診	14,837	2,707	2,586		90	
	乳がん検診	13,941	2,680	2,530		150	
	結核検診	6,510	4,561	4,139		422	
	大腸がん検診	24,664	5,849	4,515		1,332	
	マンモグラフィ検診		260	249		11	
	肺がんＣＴ検診	24,664	787	763		24	
	骨検診		497	275		222	
	歯周疾患検診		488	90		398	
育児支援	妊婦一般健康診査（前期）	788	770				
	妊婦一般健康診査（後期）	788	748				
	妊婦一般健康診査（１回）						
	妊婦一般健康診査（２回）						
	妊婦一般健康診査（３回）						
	妊婦一般健康診査（４回）						
	妊婦一般健康診査（５回）						
	妊婦一般健康診査（超音波）						
	初期健診Ⅰ						
	初期健診Ⅱ						
	中期健診						
	後期健診						
	基本健診						
	基本健診（初期２回・中期４回・後期３回）						
	超音波健診						
	乳児一般健康診査	792	410				
	４か月児健診	792	791	456	195	27	10
	１０か月児健康相談	820	786	397	311	3	2
	１歳８か月児健診	810	789	460	281	5	2
	３歳６か月児健診	869	797	344	86	72	7
	療育教室（あそびの教室含わくわく教室）		640				
	両親学級	788	569				
	２歳６か月児健康相談	637	593	344	211	0	39
	妊婦訪問		24				
	新生児訪問	803	768				
	育児教室		801				
	育児相談		3,741				
	保育園児視力測定	910	897	786	9	81	
介護予防	疾病、介護予防等訪問指導		41				
	機能訓練事業		40				
	介護予防等教室（延）		1,869				
その他	健康相談		2,692				
	健康教室（延）		4,383				
	訪問指導（延）		727				
	健康教育（延）		5,677				
	保健指導（実）		52				
	特定保健指導（実）						

資料　安曇野市健康福祉部

平成２０年度						平成２１年度					
対象者	実施者	結果				対象者	実施者	結果			
		異常なし	経過観察	要精検	要医療			異常なし	経過観察	要精検	要医療
	6,089	98		1,405	4,586		6,021	109	1,445	1,609	2,858
1,362	44	44				1,433	32	32			
28,991	3,788	3,226		562		32,130	3,704	3,161		543	
21,336	2,682	2,571	23	88		22,363	3,372	2,829	457	86	
20,823	2,632	2,478		154		21,223	2,571	2,480		91	
5,714	4,229					5,931	4,391	4,251		140	
28,991	5,181	4,583		298		32,130	5,417	5,079		338	
	378	341		37			1,332	1,133		199	
28,991	677	620	25	32		32,130	817	774		43	
	467	259	141	67			459	249	137	73	
	252	32	12	208			243	28	5	210	
817	800										
817	816										
817	841										
817	818										
817	706										
817	666										
							742				
							662				
							705				
							671				
							601				
							5,160				
							656				
817	405					728	401	320	53	6	22
817	702	391	258	39	14	728	713	420	261	29	3
779	751	349	400	1	1	769	749	365	383	1	
832	808	402	395	6	5	770	755	365	384	3	3
847	804	395	324	80	5	863	814	394	323	86	11
817	658					810	552				
855	812	444	365	1	2	825	768	436	330	1	1
	66						75				
749	791						728				
	833						822				
	4,300						3,738				
844	826	708	7	91		806	772	665		79	32
	19										
	1,215						1,273				
	2,173						2,934				
	1,708						778				
	1,342						1,496				
	9,366						10,985				
	299						221				
	254						291				

７８　医療従事者数

（１２月３１日現在）

地　域	年度	医　師		歯科医師		薬　剤　師			
			医療施設の従事者		医療施設の従事者		薬局・医療施設の従事者	薬局の従事者	医療施設の従事者
豊科	H10	106	105	22	22	53	48	・・・	・・・
	H12	113	111	2	2	65	52	・・・	・・・
	H14	121	121	22	20	59	51	・・・	・・・
	H16	134	131	23	22	63	・・・	32	20
穂高	H10	28	28	14	13	97	16	・・・	・・・
	H12	29	28	－	－	99	29	・・・	・・・
	H14	33	30	17	16	104	31	・・・	・・・
	H16	37	34	14	14	109	・・・	26	8
三郷	H10	12	10	4	4	6	6	・・・	・・・
	H12	10	10	－	－	12	12	・・・	・・・
	H14	12	12	5	4	13	13	・・・	・・・
	H16	16	16	4	4	20	・・・	11	3
堀金	H10	3	2	2	2	1	1	・・・	・・・
	H12	2	2	－	－	3	3	・・・	・・・
	H14	2	2	3	3	4	4	・・・	・・・
	H16	2	2	2	2	4	・・・	2	1
明科	H10	12	11	7	7	9	7	・・・	・・・
	H12	12	9	7	7	9	7	・・・	・・・
	H14	9	9	8	8	8	8	・・・	・・・
	H16	9	8	9	9	9	・・・	5	3
合　計	H10	161	156	49	48	166	78	・・・	・・・
	H12	166	160	9	9	188	103	・・・	・・・
	H14	177	174	55	51	188	107	・・・	・・・
	H16	198	191	52	51	205	・・・	76	35
安曇野市	H18	207	199	58	54	212	・・・	94	37
	H20	211	・・・	56	・・・	235	・・・	・・・	・・・

資料　長野県衛生部「長野県衛生年報」

単位　人

就業保健師	就業助産師	就業看護師	就業准看護師	就業歯科衛生士	就業歯科技工士	年度	地域
14	13	390	80	24	6	H10	豊科
9	26	425	75	3	4	H12	
15	40	480	75	23	6	H14	
16	25	536	73	32	5	H16	
9	3	64	64	15	6	H10	穂高
11	4	71	68	－	4	H12	
10	3	93	70	17	4	H14	
9	6	102	76	18	4	H16	
6	1	21	6	6	1	H10	三郷
5	－	23	8	－	1	H12	
8	－	43	29	6	1	H14	
7	－	48	28	6	2	H16	
3	－	3	3	8	2	H10	堀金
－	－	4	3	－	1	H12	
7	－	7	6	10	1	H14	
10	－	12	5	9	2	H16	
3	－	5	15	14	3	H10	明科
4	－	9	10	15	3	H12	
5	－	12	12	17	3	H14	
4	1	15	17	17	3	H16	
35	17	483	168	67	18	H10	合　計
29	30	532	164	18	13	H12	
45	43	635	192	73	15	H14	
46	32	713	199	82	16	H16	
46	30	743	203	91	19	H18	安曇野市
53	30	821	205	91	19	H20	

７９　結核予防

（３月３１日現在）

区　　分	地　域	平成１５年度			平成１６年度		
		対象者	実施者	実施率	対象者	実施者	実施率
ツベルクリン	豊科		227			298	
反応検査	穂高	325	264	81.2	396	374	94.4
	三郷	167	158		215	215	
	堀金	106	89	84.0	105	87	82.9
	明科					94	
ＢＣＧ接種	豊科		221			293	
	穂高	253	247	97.6	349	330	94.6
	三郷		151			208	
	堀金	83	83	100.0	80	76	95.0
	明科					93	
レントゲン	豊科		4,051			3,600	
間接撮影	穂高	5,230	3,538	67.6	5,316	3,478	65.4
	三郷		3,108			2,975	
	堀金	1,372	951	69.3	1,420	951	67.0
	明科	1,751	1,476	84.2	1,696	1,413	83.3
レントゲン	豊科	238	226	95.0	238	228	95.8
精密検査	穂高	54	41	75.9	54	41	75.9
	三郷		175			153	
	堀金		85			116	
	明科	79	63	79.7	58	41	70.7

【安曇野市】

区　　分	平成１７年度			平成１８年度			平成１９年度		
	対象者	実施者	実施率	対象者	実施者	実施率	対象者	実施者	実施率
ＢＣＧ接種		759		871	835	95.9	820	774	94.4
レントゲン間接撮影	7,972	6,234	78.2	6,522	4,715	72.3	6,510	4,561	70.1

区　　分	平成２０年度			平成２１年度		
	対象者	実施者	実施率	対象者	実施者	実施率
ＢＣＧ接種	778	762	97.9	770	770	100.0
レントゲン間接撮影	5,714	4,229	74.0	5,931	4,391	74.0

資料　安曇野市健康福祉部

８０　予防接種

（３月３１日現在）

区分	地域	平成１５年度		平成１６年度		平成１７年度	
		対象者	実施者	対象者	実施者	対象者	実施者
三種混合	豊科		1,025		1,007		
	穂高	1,037	856	1,087	835		
	三郷	639	615	600	608		
	堀金	323	295	315	252		
	明科	309	231		320		
	合計	2,308	3,022	2,002	3,022		3,205
ジフテリア破傷風（２期）	豊科		241		254		
	穂高	336	336	348	336		
	三郷	173	168	168	162		
	堀金	93	93	100	100		
	明科	71	67		85		
	合計	673	905	616	937		886
ポリオ	豊科		538		501		
	穂高	485	431	567	509		
	三郷	334	329	310	309		
	堀金	219	177	213	149		
	明科	139	125		138		
	合計	1,177	1,600	1,090	1,606		1,588
麻しん	豊科		321		268		
	穂高	275	218	268	235		
	三郷	168	164	168	168		
	堀金	95	79	78	67		
	明科	87	63		70		
	合計	625	845	514	808		773
風しん	豊科		372		295		
	穂高	316	284	256	222		
	三郷	226	223	160	159		
	堀金	84	71	99	81		
	明科	145	75		62		
	合計	771	1,025	515	819		1,155
日本脳炎	豊科		1,100		1,450		
	穂高	1,550	1,342	1,623	1,428		
	三郷	864	825	914	825		
	堀金	400	387	501	444		
	明科	407	366		226		
	合計	3,221	4,020	3,038	4,373		1,062
高齢者インフルエンザ	豊科		2,863		3,247		
	穂高	6,964	3,339	7,087	3,804		
	三郷	3,652	1,742	3,806	2,137		
	堀金	1,919	971	1,942	1,118		
	明科	2,740	971		1,158		
	合計	15,275	9,886	12,835	11,464	22,183	12,896

資料　安曇野市健康福祉部

区　　分	平成１８年度		平成１９年度		平成２０年度		平成２１年度	
	対象者	実施者	対象者	実施者	対象者	実施者	対象者	実施者
【安曇野市】								
三　種　混　合		3,439		3,204		3,271		3,124
ジ　フ　テ　リ　ア 破 傷 風 （ ２ 期 ）		1,001		575		1,333		951
ポ　　リ　　オ		1,405		1,604		1,556		1,549
麻　　し　　ん		1,314		1,663		3,406		3,340
風　　し　　ん		1,315		1,665		3,406		3,340
日　本　脳　炎		11		33		55		205
高齢者インフルエンザ	22,768	13,195	23,273	14,706	23,913	16,006	24,849	15,073

８１　医療施設

（１２月３１日現在）　　単位：件

地　域	年度	総　数			
		総　数	病　院	一　般 診療所	歯　科 診療所
豊科	H15	39	3	23	13
	H16	41	3	25	13
穂高	H15	38	1	26	11
	H16	40	1	28	11
三郷	H15	13	1	8	4
	H16	13	1	8	4
堀金	H15	7		4	3
	H16	7		4	3
明科	H15	14		9	5
	H16	14		9	5
合　計	H15	111	5	70	36
	H16	115	5	74	36
安曇野市	H17	121	5	80	36
	H18	129	5	83	41
	H19	127	5	80	42

資料　長野県企画部情報統計課「長野県統計書」

８２　手当給付状況

手当 / 地域		国制度であったがH17合併後10月分から市で支給						県制度であったがH16から市で支給		市制度手当	
		福祉手当		特別障害者手当		障害児福祉手当		重度心身障害者介護慰労金		心身障害者福祉金	
		件数	金額	件数	金額	件数	金額	件数	金額	件数	件数
		件	千円	件	千円	件	千円	件	千円	件	千円
豊科	H13							13	650	45	986
	H14							13	650	47	1,104
	H15							13	650	53	1,218
	H16							16	800	55	1,314
穂高	H13							24	1,200	60	1,200
	H14							28	1,400	70	1,390
	H15							28	1,400	83	1,650
	H16							26	1,300	87	1,730
三郷	H13							13	910	20	400
	H14							15	1,050	25	500
	H15							14	700	27	540
	H16							13	650	21	420
堀金	H13							6	510	6	100
	H14							5	425	10	170
	H15							5	250	11	220
	H16							5	250	15	300
明科	H13							15	1,050	159	1,712
	H14							15	1,050	167	1,760
	H15							15	1,050	166	1,752
	H16							16	1,120	175	1,844
安曇野市	H17	15	217	507	13,446	224	3,233	97	4,850	398	5,364
	H18	27	389	1,422	37,882	702	10,101	111	5,550	666	8,054
	H19	24	346	1,380	36,488	719	10,340	110	5,500	884	9,838
	H20	24	346	1,501	39,687	719	10,340	109	5,450	1,001	12,020
	H21	24	346	1,552	41,035	680	9,778	108	5,400	609	14,140

資料　安曇野市健康福祉部

８３　高齢者福祉

（４月１日現在）

地　域	年度	老人クラブ（６０歳以上）			施設への措置
		クラブ数 団体	会員数 人	補助金額 千円	総数 人
豊　科	H18	15	1,249	796	11
	H19	15	1,260	－	9
	H20	14	1,158	－	9
	H21	13	1,088	－	9
	H22	12	1,022	－	10
穂　高	H18	23	2,137	4,307	17
	H19	24	2,088	－	20
	H20	24	2,080	－	21
	H21	23	1,958	－	18
	H22	23	1,881	－	19
三　郷	H18	10	1,114	1,332	4
	H19	10	1,118	－	3
	H20	10	1,092	－	2
	H21	10	1,074	－	2
	H22	10	1,000	－	3
堀　金	H18	3	171	434	2
	H19	3	179	－	3
	H20	3	177	－	4
	H21	3	188	－	3
	H22	3	188	－	3
明　科	H18	19	1,532	1,400	7
	H19	19	1,530	－	6
	H20	19	1,524	－	5
	H21	19	1,490	－	5
	H22	19	1,452	－	4
合　計	H18	70	6,203	8,269	41
	H19	71	6,175	－	41
	H20	70	6,031	－	41
	H21	68	5,798	－	37
	H22	67	5,543	－	39

資料　安曇野市健康福祉部

８４　要介護・要支援認定者

地域	年度	介護認定者数							保険者証交付数		
		総数	要支援	要介護					総数	第１号被保険者数	第2号被保険者数
				1	2	3	4	5			
豊科	H15	810	62	241	149	120	116	122	6,067	6,044	23
	H16	925	57	269	186	153	124	136	6,188	6,164	24
穂高	H15	965	58	288	166	147	151	155	6,937	6,903	34
	H16	1,027	75	310	168	149	153	172	7,102	7,070	32
三郷	H15	530	17	146	94	78	79	116	3,689	3,666	23
	H16	587	10	147	112	96	97	125	3,765	3,745	20
堀金	H15	272	37	83	47	32	39	34	1,871	1,862	9
	H16	280	31	89	51	27	42	40	1,907	1,898	9
明科	H15	372	19	115	65	53	63	57	2,682	2,673	9
	H16	395	20	117	66	64	63	65	2,695	2,681	14
合計	H15	2,949	193	873	521	430	448	484	21,246	21,148	98
	H16	3,214	193	932	583	489	479	538	21,657	21,558	99
安曇野市	H17	3,412	189	948	663	499	603	510	22,181	22,065	116
	H18	3,564	要支援1 76 要支援2 224	716	711	673	595	569	22,758	22,636	122
	H19	3,644	要支援1 62 要支援2 416	362	772	834	653	545	23,376	23,243	133
	H20	3,787	要支援1 90 要支援2 458	417	787	831	663	541	24,149	24,017	132
	H21	3,948	要支援1 197 要支援2 480	494	786	777	671	543	24,799	24,672	127

資料　安曇野市健康福祉部

８５　特定死因別の死亡者数・死亡率

(1/1～12/31) 率は人口10万対

死因	年度	豊科		穂高		三郷		堀金		明科		安曇野市計	
		実数 人	率 %	実数 人	率 %	実数 人	率 %	実数 人	率 %	実数 人	率 %	実数 人	率 %
結核	H16	1	3.6	1	3.1	1	5.6					3	3.1
	H17											1	1.0
	H18											1	1.0
	H19											1	1.0
	H20											1	1.0
悪性新生物	H16	78	278.8	83	257.0	38	212.3	31	339.2	44	461.0	274	282.9
	H17											255	264.3
	H18											235	243.4
	H19											251	258.9
	H20											263	270.9
糖尿病	H16			2	6.2	1	5.6					3	3.1
	H17											7	7.3
	H18											10	10.4
	H19											11	11.3
	H20											12	12.4
心疾患	H16	44	157.2	40	123.9	23	128.5	10	109.4	24	251.5	141	145.6
	H17											136	141.0
	H18											154	159.5
	H19											147	151.6
	H20											123	126.7
高血圧性疾患	H16	3	10.7	2	6.2	2	11.2	1	10.9	1	10.5	9	9.3
	H17											5	5.2
	H18											2	2.1
	H19											2	2.1
	H20											2	2.1
脳血管疾患	H16	29	103.6	50	154.8	25	139.6	15	164.1	20	209.6	139	143.5
	H17											151	156.5
	H18											148	153.3
	H19											132	136.1
	H20											135	139.0
肺炎	H16	20	71.5	21	65.0	18	100.5	10	109.4	8	83.8	77	79.5
	H17											110	114.0
	H18											99	102.5
	H19											82	84.6
	H20											77	79.3

資料 安曇野市健康福祉部

死因	年度	豊科		穂高		三郷		堀金		明科		安曇野市計	
		実数 人	率 %	実数 人	率 %	実数 人	率 %	実数 人	率 %	実数 人	率 %	実数 人	率 %
肝疾患	H16	3	10.7	4	12.4	1	5.6	2	21.9	2	21.0	12	12.4
	H17											11	11.4
	H18											8	8.3
	H19											11	11.3
	H20											18	18.5
腎不全	H16	4	14.3	2	6.2	2	11.2	1	10.9	3	31.4	12	12.4
	H17											10	10.4
	H18											15	15.5
	H19											24	24.8
	H20											22	22.7
老衰	H16	20	71.5	21	65.0	9	50.3	5	54.7	4	41.9	59	60.9
	H17											57	59.1
	H18											46	47.6
	H19											47	48.5
	H20											62	63.9
不慮の事故	H16	7	25.0	13	40.3	3	16.8	3	32.8	1	10.5	27	27.9
	H17											27	28.0
	H18											34	35.2
	H19											29	29.9
	H20											22	22.7
自殺	H16	7	25.0	5	15.5	4	22.3	1	10.9			17	17.6
	H17											17	17.6
	H18											28	29.0
	H19											11	11.3
	H20											23	23.7
主な死因の合計	H16	216		244		127		79		107		773	
	H17											787	
	H18											780	
	H19											748	
	H20											760	

８６　保育園の階層別・年齢別区分園児数

（４月１日現在）　　（人）

地　域	年度	階層区分						
		1	2	3	4	5	6	7
【豊科】								
３歳児未満児	H16	0	10	9	10	12	20	0
３　歳　児		2	11	14	35	43	24	10
４歳以上児		4	37	61	102	155	105	23
３歳児未満児	H17	0	7	0	16	15	21	2
３　歳　児		0	9	7	23	44	34	12
４歳以上児		3	30	37	78	141	107	26
【穂高】								
３歳児未満児	H16	0	13	7	11	10	14	0
３　歳　児		1	17	26	59	40	27	8
４歳以上児		2	36	83	126	158	73	12
３歳児未満児	H17	0	10	9	4	8	8	1
３　歳　児		0	13	14	17	41	41	9
４歳以上児		2	44	64	70	193	138	25
【三郷】								
３歳児未満児	H16	0	9	10	10	19	9	1
３　歳　児		0	4	15	22	36	17	4
４歳以上児		0	23	53	90	102	72	20
３歳児未満児	H17	0	10	2	7	12	13	0
３　歳　児		0	7	3	25	34	46	10
４歳以上児		0	17	17	75	102	85	24
【堀金】								
３歳児未満児	H16	0	4	0	4	4	2	0
３　歳　児		0	3	4	6	9	6	3
４歳以上児		0	10	29	64	58	40	1
３歳児未満児	H17	0	2	1	2	3	2	0
３　歳　児		0	7	3	6	11	9	1
４歳以上児		0	13	24	49	59	50	7
【明科】								
３歳児未満児	H16	0	0	6	1	2	0	0
３　歳　児		0	0	17	15	14	12	1
４歳以上児		0	0	42	33	35	34	6
３歳児未満児	H17	0	4	2	2	2	2	0
３　歳　児		1	4	7	22	10	5	1
４歳以上児		3	8	19	49	44	22	5
【合　計】								
３歳児未満児	H16	0	36	32	36	47	45	1
３　歳　児		3	35	76	137	142	86	26
４歳以上児		6	106	268	415	508	324	62
３歳児未満児	H17	0	33	14	31	40	46	3
３　歳　児		1	40	34	93	140	135	33
４歳以上児		8	112	161	321	539	402	87

資料　安曇野市健康福祉部

地　域	年度	階層区分									
		1	2	3	4	5	6	7	8	9	10
【安曇野市】											
3歳児未満児	H18	1	26	31	47	53	55	7			
3　歳　児			41	44	114	150	119	26			
4歳以上児		4	132	142	361	491	413	94			
3歳児未満児	H19	2	32	20	43	61	53	5			
3　歳　児		1	42	60	109	167	142	22			
4歳以上児		1	127	128	295	527	423	89			
3歳児未満児	H20	1	27	31	35	52	58	7			
3　歳　児		1	46	51	111	164	132	12			
4歳以上児		2	134	144	311	524	419	68			
3歳児未満児	H21	－	30	21	44	71	58	2			
3　歳　児		1	23	55	120	145	118	19			
4歳以上児		3	100	143	294	467	378	59			
3歳児未満児	H22	－	18	41	19	45	37	33	68	1	1
3　歳　児		5	34	66	26	94	108	73	93	7	3
4歳以上児		4	80	163	82	248	242	188	297	28	14

８７職員並びに園児の数

（４月１日現在）　　（単位　人）

保育園名	H18		H19		H20		H21		H22	
	職員	園児	職員	園児	職員	園児	職員	園児	職員	園児
【豊　科】										
豊科保育園	22	134	22	141	19	151	19	151	16	141
豊科南部保育園	12	70	16	95	13	102	13	103	13	100
南穂高保育園	18	160	20	152	19	147	18	137	15	121
たつみ保育園	18	90	19	98	16	103	16	106	13	100
アルプス保育園	15	78	16	82	15	89	14	80	13	78
上川手保育園	14	76	12	74	13	65	11	51	8	60
広域（委託分）		11		5		1		1		1
細萱保育園	15	107	15	97	17	100	19	94	19	100
【穂　高】										
西穂高保育園	23	209	24	189	26	195	22	191	22	177
有明保育園	26	222	27	233	21	211	－	－	－	－
北穂高保育園	16	98	17	86	15	85	12	77	10	75
穂高保育園	24	159	26	164	19	193	13	165	20	178
有明の森保育園	－	－	－	－	－	－	13	130	15	127
有明あおぞら保育園	－	－	－	－	－	－	15	118	17	133
広域（委託分）										1
【三　郷】										
三郷西部保育園	11	62	9	43	9	44	8	44	10	56
三郷南部保育園	17	128	18	132	16	131	18	133	15	128
三郷東部保育園	25	173	29	192	26	187	17	164	16	166
三郷北部保育園	17	126	17	138	15	127	14	126	15	140
広域（委託分）		1								
【堀　金】										
堀金保育園	27	239	26	235	25	229	28	246	26	258
広域（委託分）										
【明　科】										
明科南保育園	15	126	14	115	16	134	15	132	11	119
明科北保育園	18	87	17	80	12	66	12	52	12	61
広域（委託分）		1		1						1
【合　計】	333	2,357	344	2,352	312	2,360	297	2,301	286	2,321

※園児数には、広域受託児童4人と私的契約児童146人が含まれています。

資料　安曇野市健康福祉部

Ⅸ　危機管理

８８　火災発生件数

（単位　件）

地　域	年度	総数	建物	林野	車両	その他
豊　科	H18	8	3		1	4
	H19	7	3		2	2
	H20	7	7			
	H21	12	6		1	5
	H22	9	3		2	4
穂　高	H18	14	7		2	5
	H19	7	3		1	3
	H20	8	6			2
	H21	10	7			3
	H22	10	8			2
三　郷	H18	11	7			4
	H19	4	3			1
	H20	9	8			1
	H21	7	4		1	1
	H22	7	4			3
堀　金	H18	5	3		1	1
	H19	5	3		1	1
	H20	2	1			1
	H21	4	3			1
	H22	4				4
明　科	H18	2				2
	H19	1			1	
	H20	3	2		1	
	H21	5	2	1	2	
	H22	3	2			1
合　計	H18	40	20	0	4	16
	H19	24	12	0	5	7
	H20	29	24	0	1	4
	H21	38	22	1	4	10
	H22	33	17	0	2	14

※H21～は年中（1/1～12/31）の件数を表示

資料　松本広域連合消防局
　　安曇野市総務部

８９　消防団

（単位　人）

地　域	年度	団員数	新　入 団員数	退団 者数
本　部	H18	78		
	H19	74		
	H20	74		
	H21	72		
	H22	62		
豊　科	H18	281		
分団数	H19	273		
(5)	H20	261		
	H21	263		
	H22	253		
穂　高	H18	264		
分団数	H19	261		
(4)	H20	256		
	H21	258		
	H22	254		
三　郷	H18	163		
分団数	H19	163		
(3)	H20	161		
	H21	159		
	H22	163		
堀　金	H18	96		
分団数	H19	96		
(1)	H20	96		
	H21	96		
	H22	95		
明　科	H18	166		
分団数	H19	160		
(3)	H20	158		
	H21	147		
	H22	153		
合　計	H18	1,048	121	119
分団数	H19	1,027	98	122
(16)	H20	1,006	101	115
	H21	995	104	115
	H22	980	93	108

資料　安曇野市総務部

９０　自主防災組織

（４月１日現在）

地　域	年度	組　織 設置数	組　織 世帯数
			世帯
豊　科	H17既存	23	10,910
	H18		
	H19		
	H20		
	H21		
	H22		
	累計	23	10,910
穂　高	H17既存	11	5,472
	H18	4	3,462
	H19	4	1,522
	H20	1	724
	H21	2	507
	H22	1	501
	累計	23	12,188
三　郷	H17既存		
	H18		
	H19	2	1,013
	H20	13	2,845
	H21	4	1,293
	H22	3	869
	累計	22	6,020
堀　金	H17既存		
	H18		
	H19	4	1,287
	H20	5	1,777
	H21		
	H22		
	累計	9	3,064
明　科	H17既存	6	790
	H18	4	1,025
	H19	3	709
	H20	2	653
	H21		
	H22		
	累計	15	3,177
合　計	H17既存	40	17,172
	H18	8	4,487
	H19	13	4,531
	H20	21	5,999
	H21	6	1,800
	H22	4	1,370
	累計	92	35,359

資料　安曇野市総務部

X　選挙

９１　選　　挙

単位：人

選挙の種類、期日	性別	当日の有権者数	投票者数				棄権者	投票率
			期日前	不在者・在外	当日	合計		
長野県議会議員	男	37,253	3,245	185	18,109	21,539	15,714	57.82
一般選挙	女	40,304	3,891	187	18,737	22,815	17,489	56.61
H19.4.8	計	77,557	7,136	372	36,846	44,354	33,203	57.19
衆議院議員選挙	男	37,971	7,090	207	22,255	29,552	8,419	77.83
H21.8.30	女	40,993	8,237	215	22,668	31,120	9,873	75.92
（在外を除く）	計	78,964	15,327	422	44,923	60,672	18,292	76.84
最高裁判所裁判官国民審査	男	37,971	6,355	199	21,709	28,263	9,708	74.43
H21.8.30	女	40,993	7,466	196	22,152	29,814	11,179	72.73
	計	78,964	13,821	395	43,861	58,077	20,887	73.55
安曇野市長選・	男	37,743	5,850	184	19,790	25,824	11,919	68.42
市議会議員一般選挙	女	40,772	7,561	174	20,843	28,578	12,194	70.09
H21.10.11	計	78,515	13,411	358	40,633	54,402	24,113	69.29
参議院議員通常選挙	男	38,131	6,237	188	18,691	25,116	13,015	65.87
長野県選出議員	女	41,002	7,282	224	18,640	26,146	14,856	63.77
H22.7.11	計	79,133	13,519	412	37,331	51,262	27,871	64.78
参議院議員通常選挙	男	38,131	6,238	190	18,690	25,118	13,013	65.87
比例代表選出議員	女	41,002	7,282	223	18,640	26,145	14,857	63.77
H22.7.11	計	79,133	13,520	413	37,330	51,263	27,870	64.78
長野県知事選	男	37,950	4,855	162	16,401	21,418	16,532	56.44
H22.8.8	女	40,794	5,881	180	16,676	22,737	18,057	55.74
	計	78,744	10,736	342	33,077	44,155	34,589	56.07
長野県議会議員	男	37,945	4,569	159	16,417	21,145	16,800	55.73
補欠選挙	女	40,789	5,559	172	16,693	22,424	18,365	54.98
H22.8.8	計	78,734	10,128	331	33,110	43,569	35,165	55.34

資料　安曇野市選挙管理委員会事務局

ＸＩ　観光

９２　観光地利用者数（四半期別）

（単位　百人）

観光地	地域	年度	利用者数				
			総数	四半期別			
				1～3月	4～6月	7～9月	10～12月
とよしな「安曇野の里」	豊科	H14	1,506	261	352	548	345
		H15	1,733	309	417	616	391
		H16	1,783	353	429	597	404
中房	穂高	H14	536	2	46	378	110
		H15	530	2	45	359	124
		H16	527	2	79	342	104
アルプス銀座	穂高	H14	852	2	31	721	98
		H15	802	2	29	691	80
		H16	701	2	27	603	69
穂高温泉郷	穂高	H14	4,232	1,101	722	1,422	987
		H15	4,201	1,048	722	1,382	1,049
		H16	4,151	1,029	718	1,411	993
碌山美術館・わさび園周辺	穂高	H14	10,539	761	2,629	5,088	2,061
		H15	9,749	629	2,408	4,769	1,943
		H16	9,531	751	2,619	4,438	1,723
室山公園アグリパーク	三郷	H14	2,989	685	760	829	715
		H15	2,668	628	665	680	695
		H16	2,578	661	619	667	631
須砂渡	堀金	H14	2,850	600	619	979	652
		H15	2,812	580	552	1,025	655
		H16	2,792	600	628	937	627
長峰山	明科	H14	397	48	122	142	85
		H15	361	38	123	130	70
		H16	336	39	114	118	65
龍門渕公園・あやめ公園	明科	H14	1,306	1	808	492	5
		H15	1,489	0	840	642	7
		H16	1,522	1	863	650	8
合計		H14	25,207	3,461	6,089	10,599	5,058
		H15	24,345	3,236	5,801	10,294	5,014
		H16	23,921	3,438	6,096	9,763	4,624

（注）　数値は延数である。

資料　長野県観光部観光企画課「観光地利用者統計調査結果」長野県企画部情報統計課「長野県統計書」

観光地	年度	利用者数				
		総数	四半期別			
			1～3月	4～6月	7～9月	10～12月
安曇野市						
とよしな「安曇野の里」	H17	1,886	370	432	611	473
	H18	2,026	428	499	623	476
	H19	2,085	447	514	656	468
中房	H17	585	2	82	354	147
	H18	219		41	123	55
	H19	504	2	85	297	120
アルプス銀座	H17	692	2	27	595	68
	H18	525		36	423	66
	H19	680		42	561	77
穂高温泉郷	H17	4,098	1,013	707	1,402	976
	H18	7,287	1,185	1,800	2,493	1,809
	H19	9,119	1,455	2,194	3,264	2,206
碌山美術館・わさび園周辺	H17	9,885	804	2,708	4,607	1,766
	H18	10,160	825	3,655	3,513	2,167
	H19	11,108	951	3,499	4,310	2,348
室山公園アグリパーク	H17	2,497	581	620	672	624
	H18	2,582	604	635	690	653
	H19	2,744	633	690	739	682
須砂渡	H17	2,752	561	632	927	632
	H18	2,106	567	556	497	486
	H19	2,632	563	592	859	618
長峰山	H17	312	23	109	120	60
	H18	413	30	111	133	139
	H19	624	109	177	197	141
龍門渕公園・あやめ公園	H17	1,614	1	946	658	9
	H18	1,747	1	1,118	622	6
	H19	967	1	924	39	3
国営アルプスあづみ野公園	H17	2,201	114	757	853	477
	H18	2,353	140	650	726	837
	H19	2,793	131	771	901	990
合計	H17	26,522	3,471	7,020	10,799	5,232
	H18	29,418	3,780	9,101	9,843	6,694
	H19	33,256	4,292	9,488	11,823	7,653

９３　温　　泉

単位：箇所

地　　域	年度	温　　泉（枯かつを除く）総　　数	うち２５℃以上	利用源泉数 自　噴	利用源泉数 動　力	未利用源泉数	主たる泉質名
豊科町	H12	2	1	1	1	－	ナトリウム炭酸水素塩泉
	H13	2	1	1	1	－	
	H14	2	1	1	1	－	
	H15	2	1	1	1	－	
	H17.1.1	2	1	1	1	－	
穂高町	H12	26	25	20	－	6	単純弱放射能冷鉱泉
	H13	26	25	20	－	6	
	H14	26	25	20	1	5	
	H15	26	25	21	－	5	
	H17.1.1	26	25	21	－	5	
三郷村	H12	1	1	－	1	－	アルカリ性単純温泉
	H13	1	1	－	1	－	
	H14	1	1	－	1	－	
	H15	1	1	－	1	－	
	H17.1.1	1	1	－	1	－	
堀金村	H12	1	－	1	－	－	単純弱放射能冷鉱泉
	H13	1	－	1	－	－	
	H14	1	－	1	－	－	
	H15	1	－	－	1	－	
	H17.1.1	2	－	－	2	－	
明科町	H12	1	－	1	－	－	単純硫化水素泉
	H13	1	－	1	－	－	
	H14	1	－	1	－	－	
	H15	1	－	1	－	－	
	H17.1.1	1	－	－	－	1	
合　計	H12	31	27	23	2	6	
	H13	31	27	23	2	6	
	H14	31	27	23	3	5	
	H15	31	27	23	3	5	
	H17.1.1	32	27	22	4	6	
安曇野市	H17.3.31	31	27	22	4	5	単純弱放射能冷鉱泉
	H18.3.31	33	29	23	4	6	
	H20.3.31	34	30	24	4	6	

（注）　主たる泉質名は年間利用人員の多い泉質の温泉である。

資料　長野県企画部情報統計課「長野県統計書」

９４　白鳥飛来数

シーズン	初　飛　来　日	最高飛来数 羽	最終北帰行日	越冬日数 日
１	昭和５９年　１２月　３１日	５６	昭和６０年　３月　９日	７０
２	昭和６０年　１２月　１３日	１０７	昭和６１年　３月　１２日	９５
３	昭和６１年　１１月　２日	１４２	昭和６２年　３月　５日	１０９
４	昭和６２年　１０月　２日	１４９	昭和６３年　３月　７日	１２０
５	昭和６３年　１０月　２５日	１５９	平成　元年　３月　８日	１３３
６	平成　元年　１０月　２３日	２５４	平成　２年　３月　８日	１３６
７	平成　２年　１０月　２日	３６１	平成　３年　３月　２０日	１６０
８	平成　３年　１１月　１日	３２０	平成　４年　３月　１９日	１４０
９	平成　４年　１０月　１７日	３８９	平成　５年　３月　１３日	１４７
１０	平成　５年　１０月　１４日	４２６	平成　６年　３月　１５日	１５２
１１	平成　６年　１０月　１９日	５３７	平成　７年　３月　１３日	１４６
１２	平成　７年　１０月　２３日	７０８	平成　８年　３月　１４日	１４３
１３	平成　８年　１０月　１４日	５５０	平成　９年　３月　１９日	１５６
１４	平成　９年　１０月　１７日	６３２	平成１０年　４月　３日	１６５
１５	平成１０年　１０月　２２日	６２５	平成１１年　３月　２５日	１５４
１６	平成１１年　１０月　２６日	５３７	平成１２年　３月　１９日	１４６
１７	平成１２年　１０月　２０日	７２０	平成１３年　４月　９日	１７１
１８	平成１３年　１０月　１４日	９１０	平成１４年　３月　１９日	１５６
１９	平成１４年　１０月　２４日	１,０７７	平成１５年　３月　３１日	１５９
２０	平成１５年　１０月　２４日	１,２３０	平成１６年　４月　２５日	１８５
２１	平成１６年　１０月　１４日	１,０３５	平成１７年　５月　１４日	２１３
２２	平成１７年　１０月　１２日	２,３９８	平成１８年　４月　２４日	１９３
２３	平成１８年　１０月　１４日	７７２	平成１９年　４月　１３日	１８１
２４	平成１９年　１０月　１６日	９７５	平成２０年　４月　１５日	１８２
２５	平成２０年　１０月　１３日	５６０	平成２１年　４月　１２日	１８１
２６	平成２１年　１０月　１７日	７７４	平成２２年　４月　１６日	１８１

資料　アルプス白鳥の会

２０１０　安曇野市の統計

平成２２年版

平成２３年３月

発　行　　安曇野市
編　集　　安曇野市企画財政部企画政策課
印　刷