





犀川白鳥湖への道案内

至 穂高・大町方面

-  ...バス  ...徒歩
-  ...普通車
-  ...案内看板

堀内土木

長野自動車道

光橋西信号



アクアピア安曇野 大型バス専用の待機場 (2~3台)

※道路側から順に駐車してください。
砂利の駐車場左奥に仮設トイレ2基。遊歩道へは前の道を東の方へ



遊歩道(土手)は直進 (車は右折)

雪で遊歩道が歩けない場合は、右折して舗装の道へ



階段を上ると川原の白鳥が見える



階段と橋を通過して砂利の駐車場へ



砂利の駐車場 ※普通車用
観察小屋は右奥



坂を下ったところを左折



右折




T字路を左折



普通車は直進 (バスは左折)



アクアピア安曇野 看板 ※信号なし



バスは左折



T字路を右へ



犀川白鳥湖 看板 ※信号なし

徳治郎入口信号



至 安曇野 I C