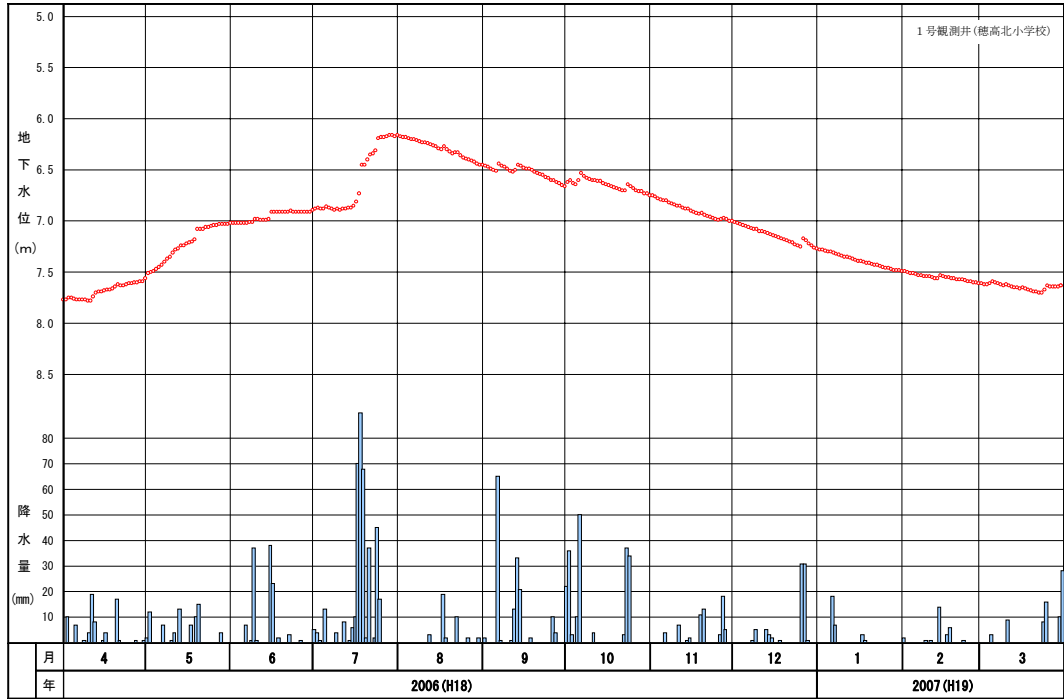


参考資料

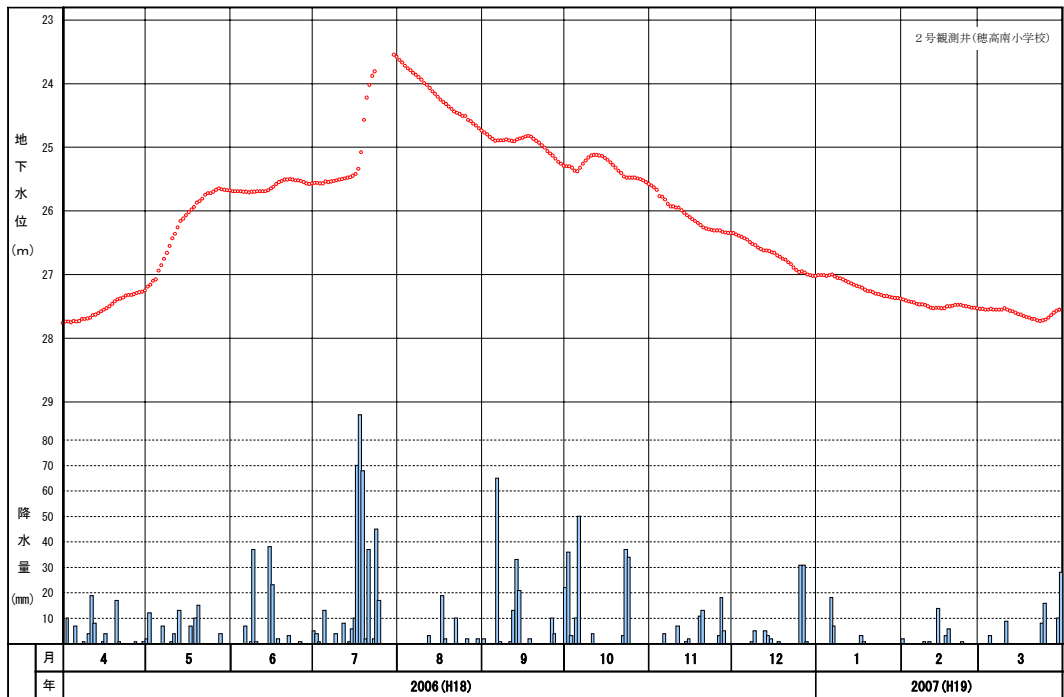
資料-1 地下水位観測記録図（安曇野市実施）

1) 1号観測井



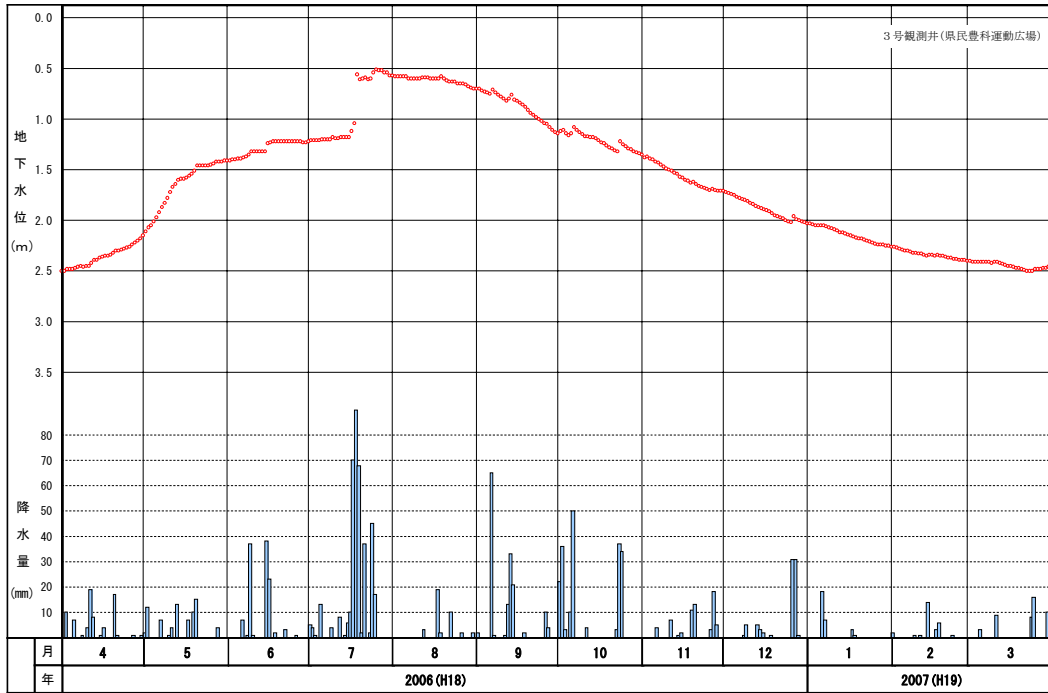
日別観測記録図(1号観測井)

2) 2号観測井



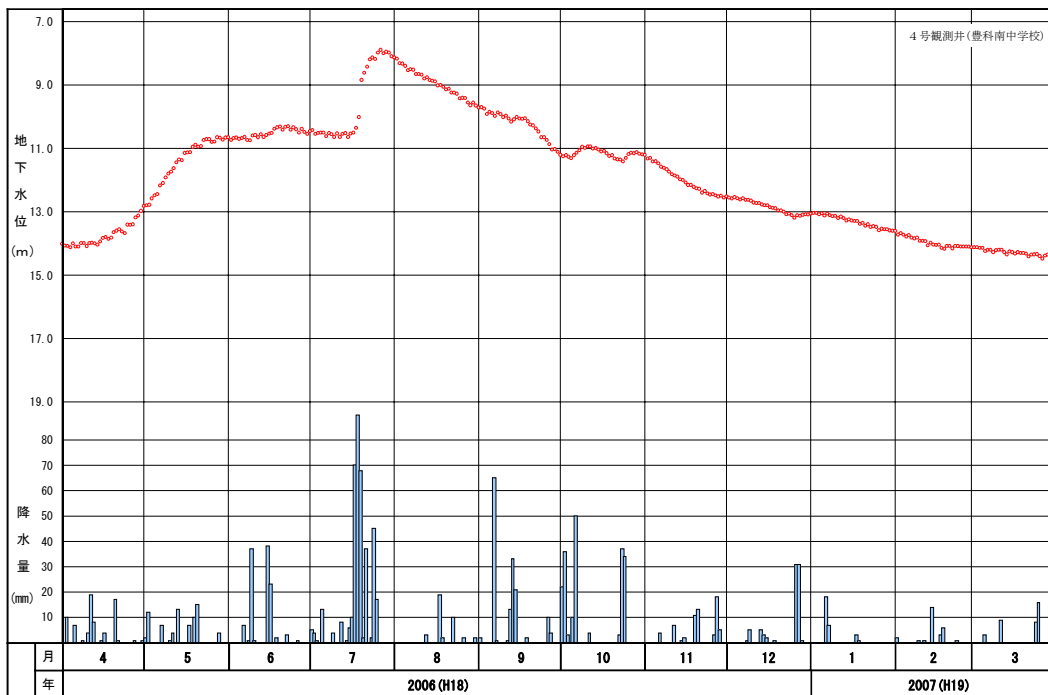
日別観測記録図(2号観測井)

3) 3号観測井



日別観測記録図 (3号観測井)

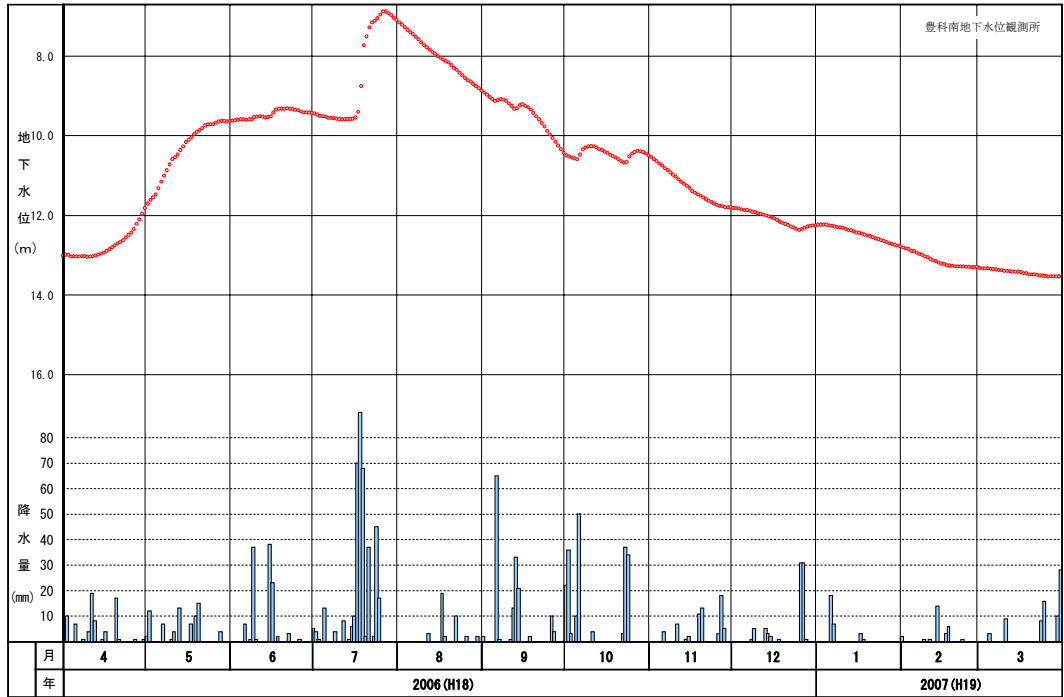
4) 4号観測井



日別観測記録図 (4号観測井)

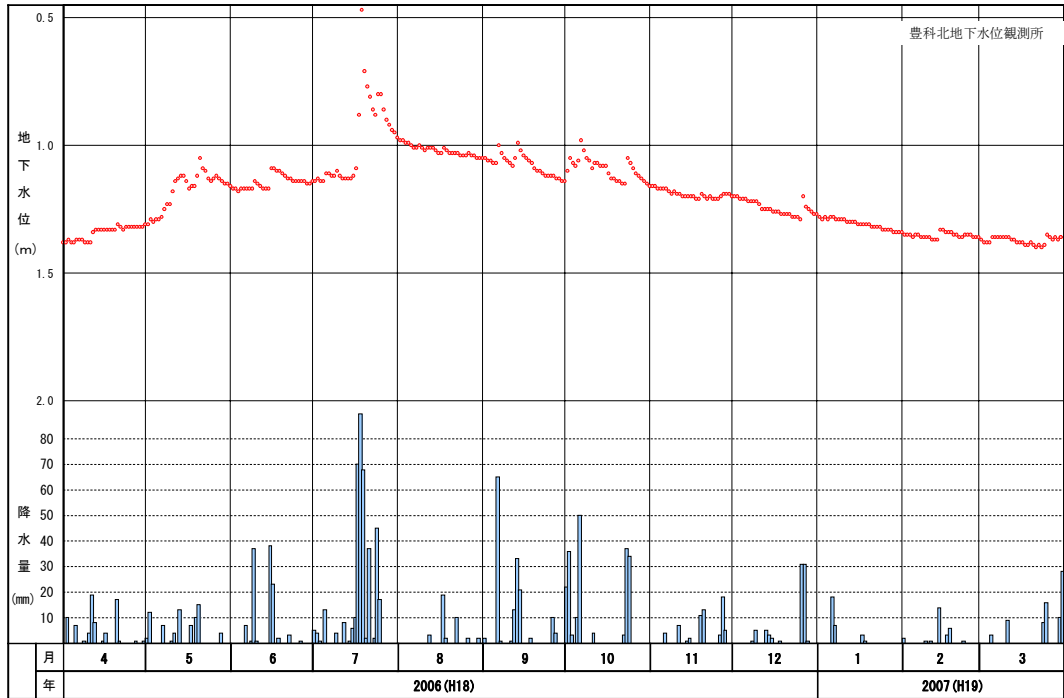
資料-2 地下水位観測記録図（農政局実施）

1) 豊科南地下水位観測所



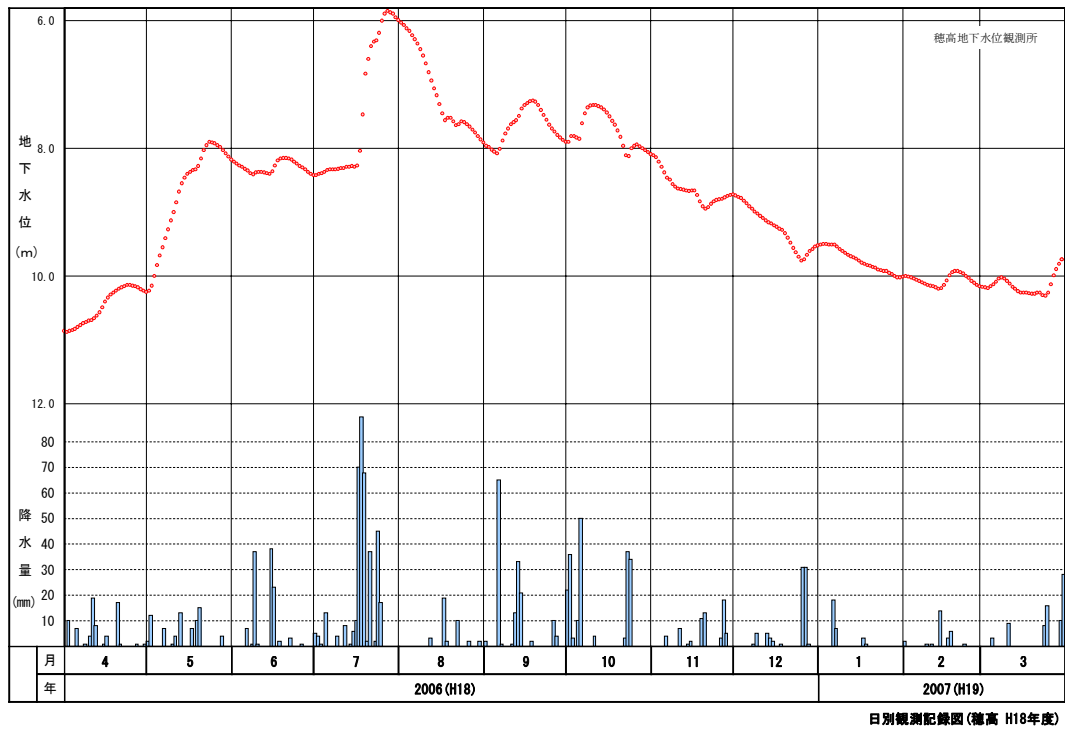
日別観測記録図（豊科南H18年度）

2) 豊科北地下水位観測所



日別観測記録図（豊科北H18年度）

3) 穂高地下水位観測所



4) 堀金地下水位観測所

