

安曇野市の土地利用に関するアンケート調査

報 告 書

(速報)

平成 18 年 11 月

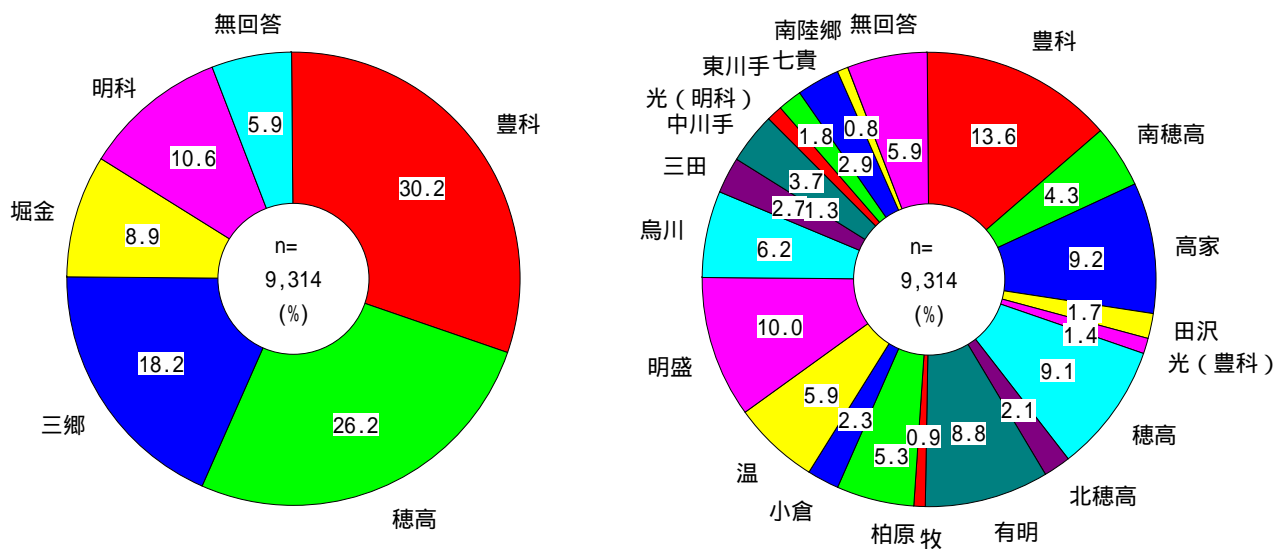
市民意向調査の結果概要

平成18年9月20日～平成18年10月10日の期間に、「安曇野市の土地利用に関するアンケート調査」を実施いたしました。広報あづみの9月号（No.22）と合わせて、全戸34,022戸（非農家：27,054戸、農家6,968戸）を対象に、9,314戸（非農家：6,334戸、農家：2,980戸）から回答を得ました。回収率は全世帯の約27.4%（非農家：約23.4%、農家：約42.8%）でした（回収結果の詳細は16ページ参照）。

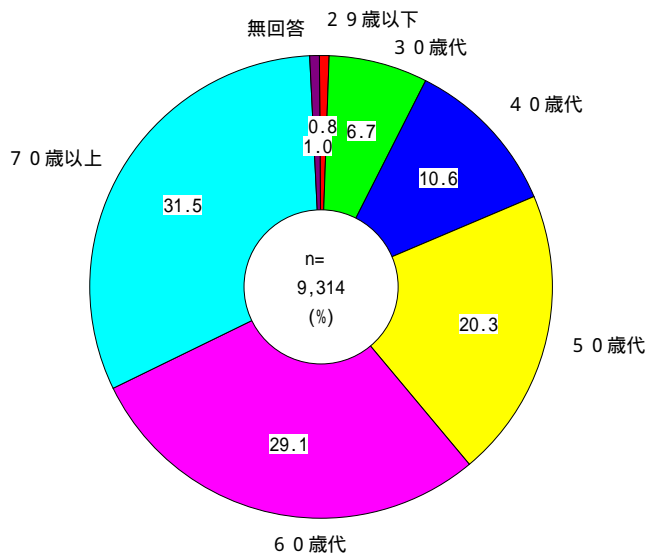
各設問の回答結果の概要は以下のとおりです。

1. 回答者の属性

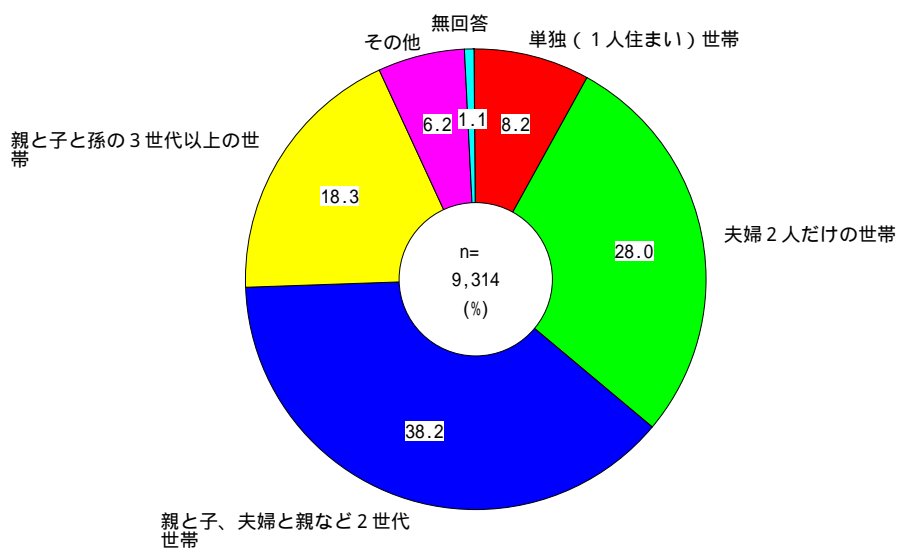
【問A】あなたの住む集落（区）は次のどこですか。



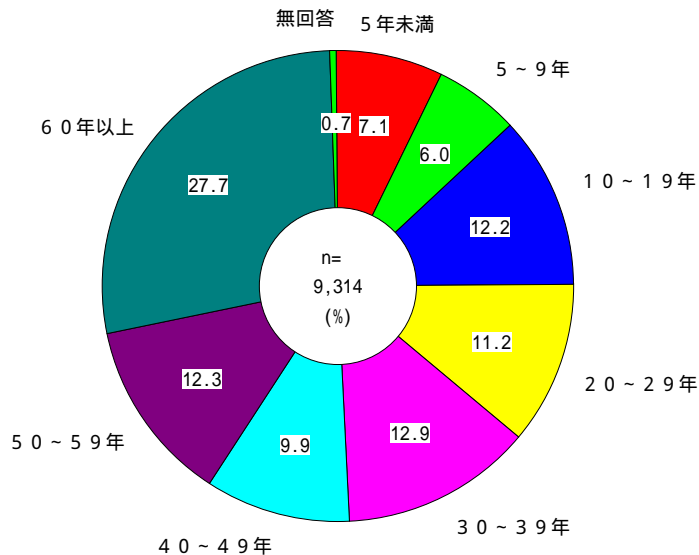
【問B】あなたの家の世帯主の年代は次のどれですか。



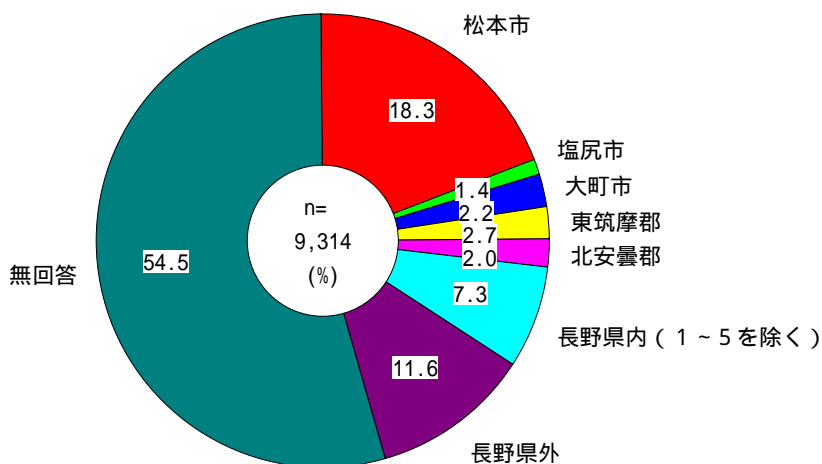
【問C】あなたの家族形態は次のどれですか。



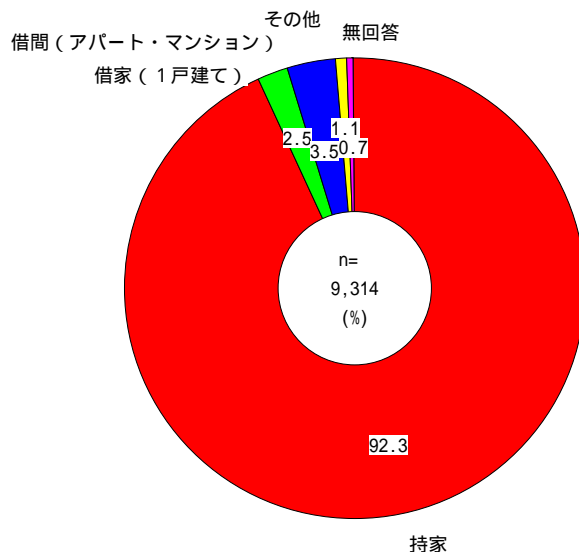
【問D】あなたが安曇野市に住んでいる年数は次のどれですか。



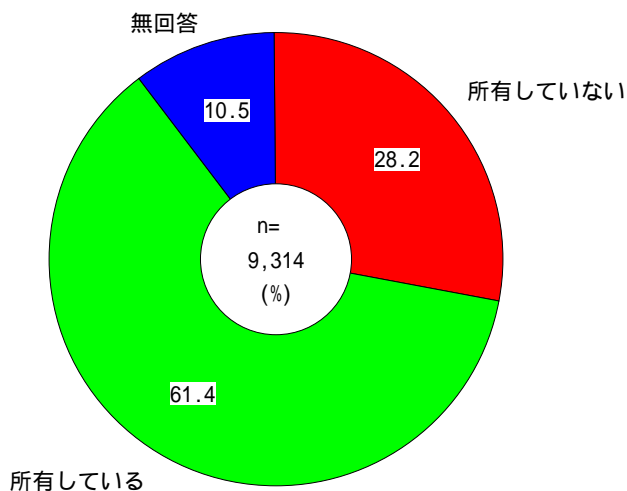
【問E】安曇野市(旧5町村)以外の市町村から転入された方にお聞きします。以前居住されていたのは次のどこですか。



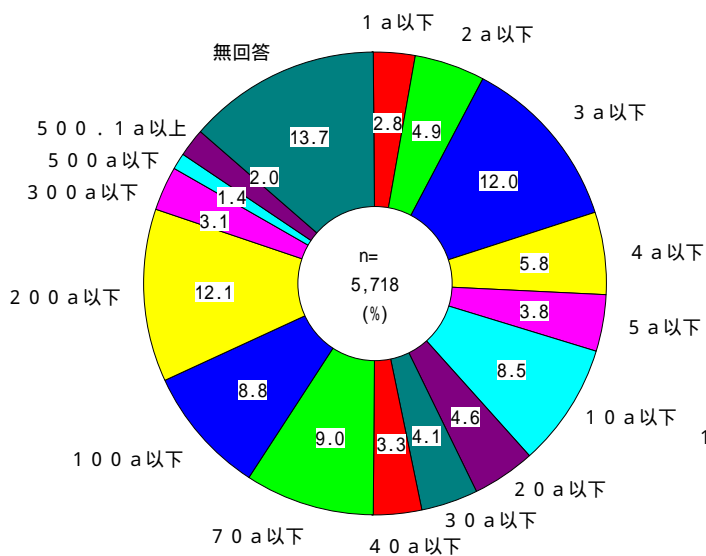
【問F】あなたがお住まいの家の所有形態は次のどれですか。



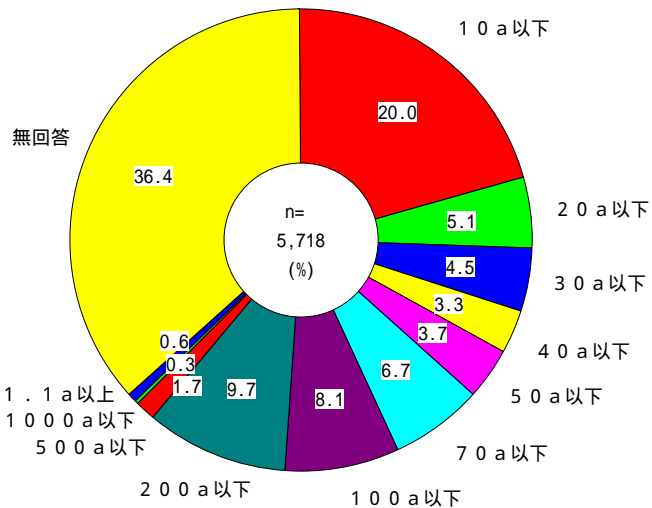
【問G】安曇野市内に土地を所有していますか。



表頭：問G付問1 土地の所有面積

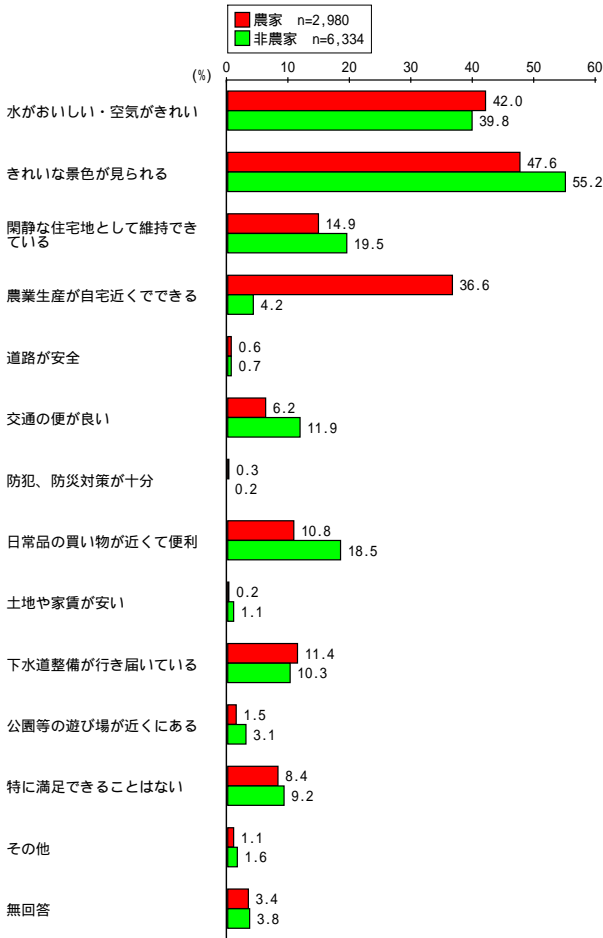


表頭：問G付問1 農地所有面積

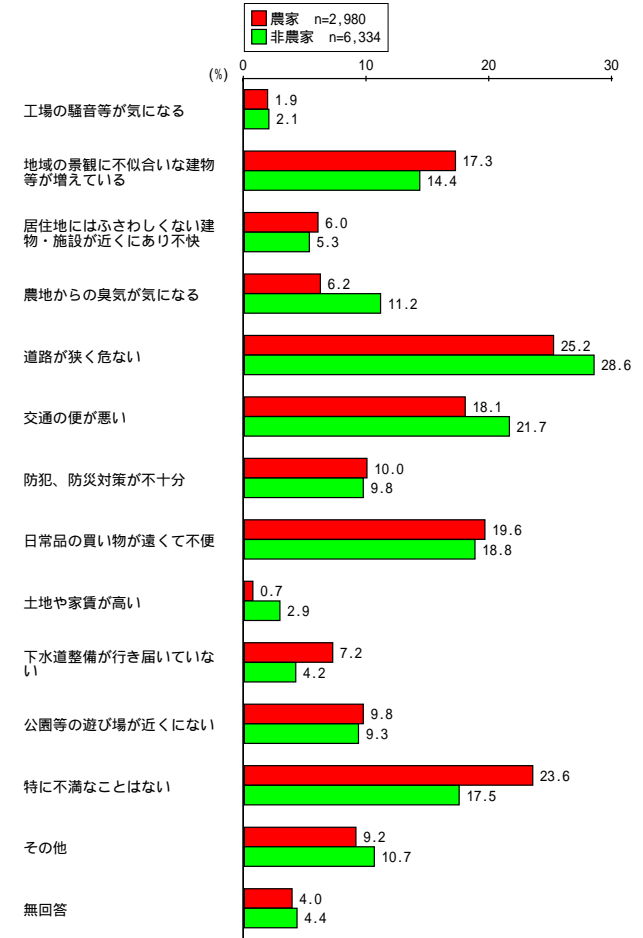


2. 周辺環境について

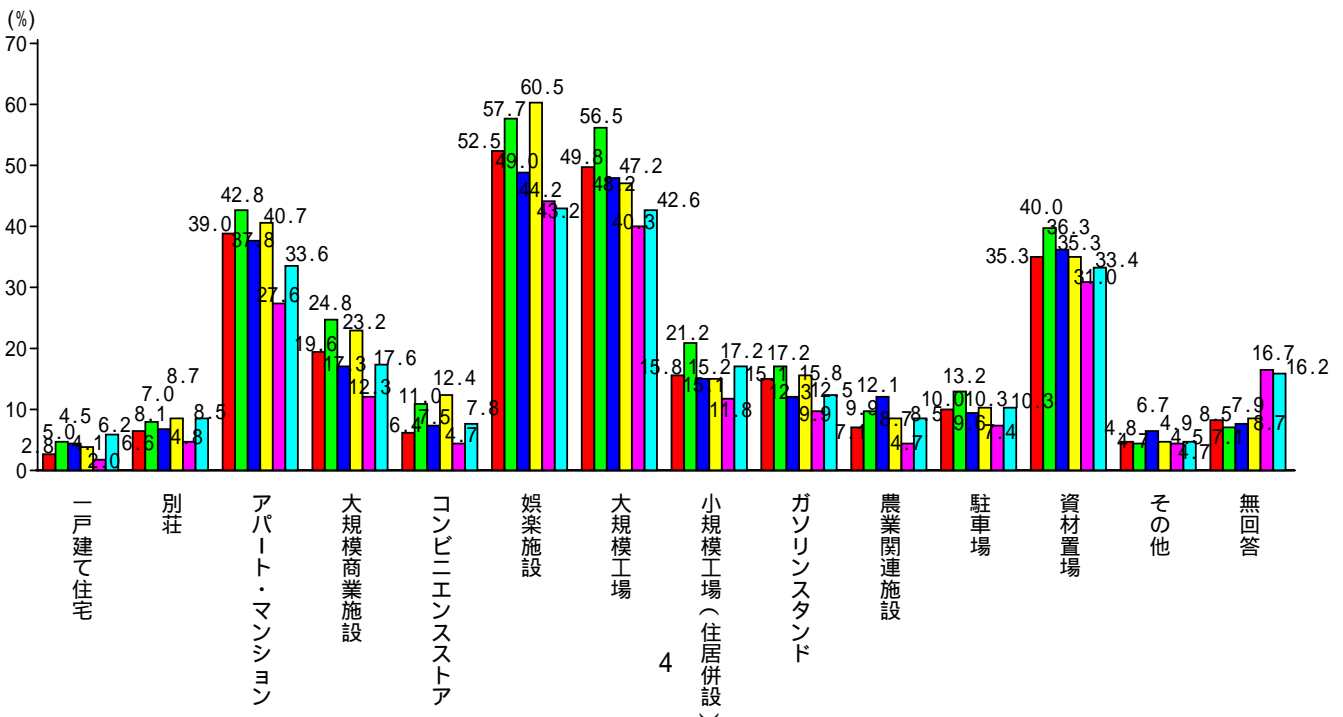
【問1】日頃の暮らしで、特に満足されている内容を、下記のなかから2つ以内で選び、をつけてください。



【問2】日頃の暮らしで、特に不満と感じている内容を、下記のなかから2つ以内で選び、をつけてください。

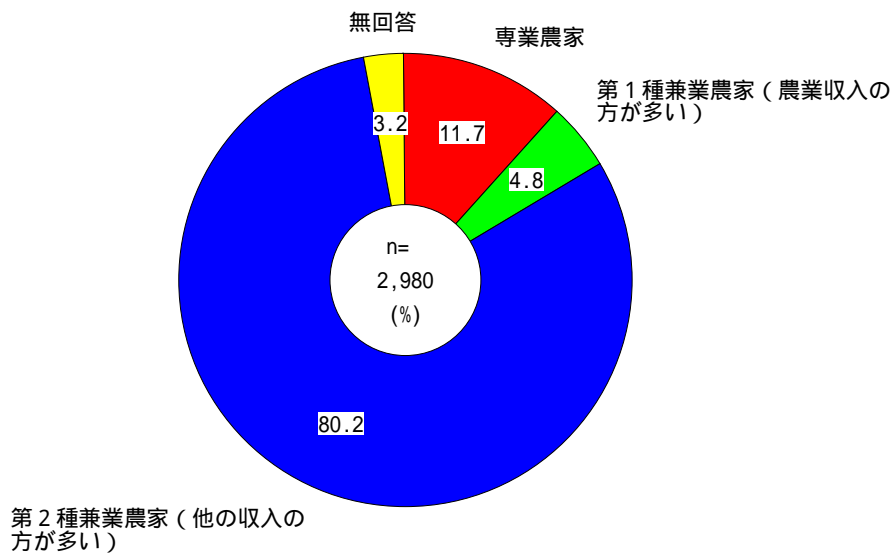


【問3】周辺（ご自宅から徒歩5分程度の範囲内）に建てられると困ると感じる施設は何ですか。下記のなかから選んで、をつけてください（いくつでも可）。

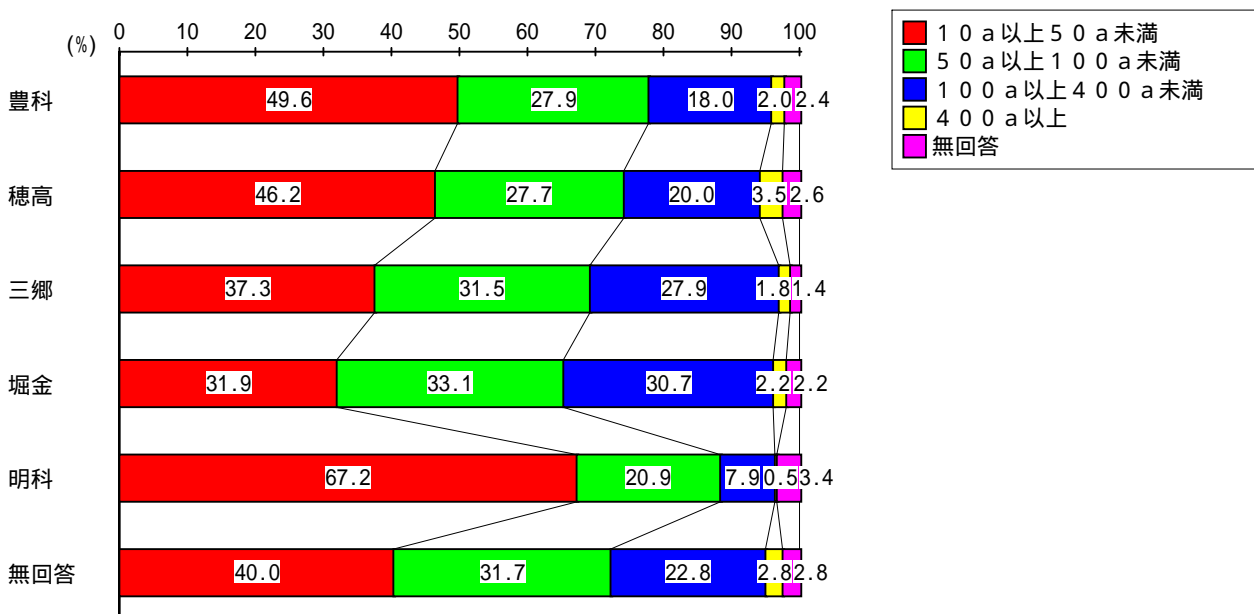
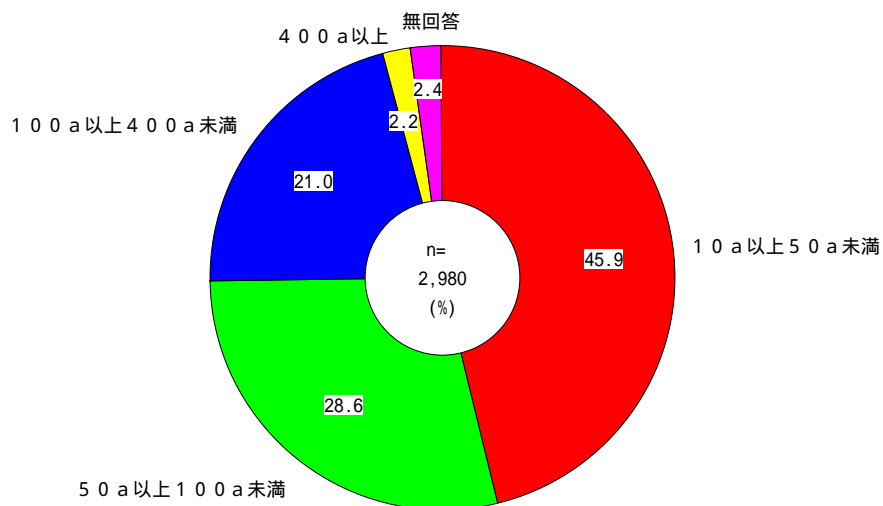


3. 農業について(農家のみ)

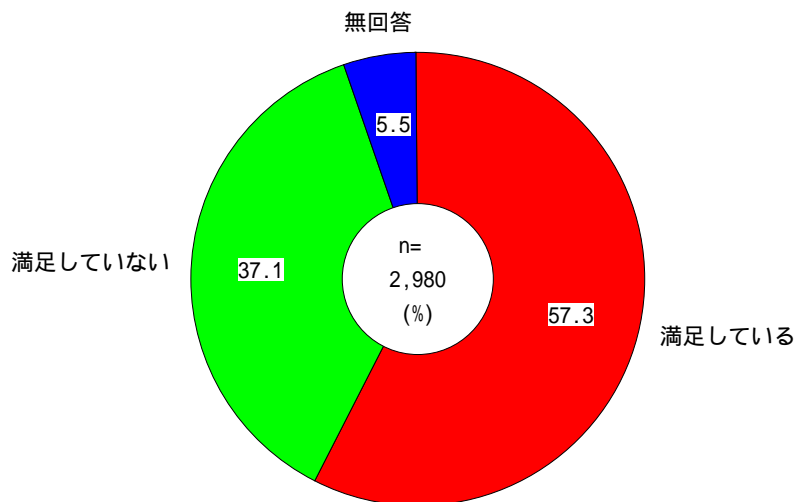
【問4】あなたの農業経営の形態は次のどれですか。



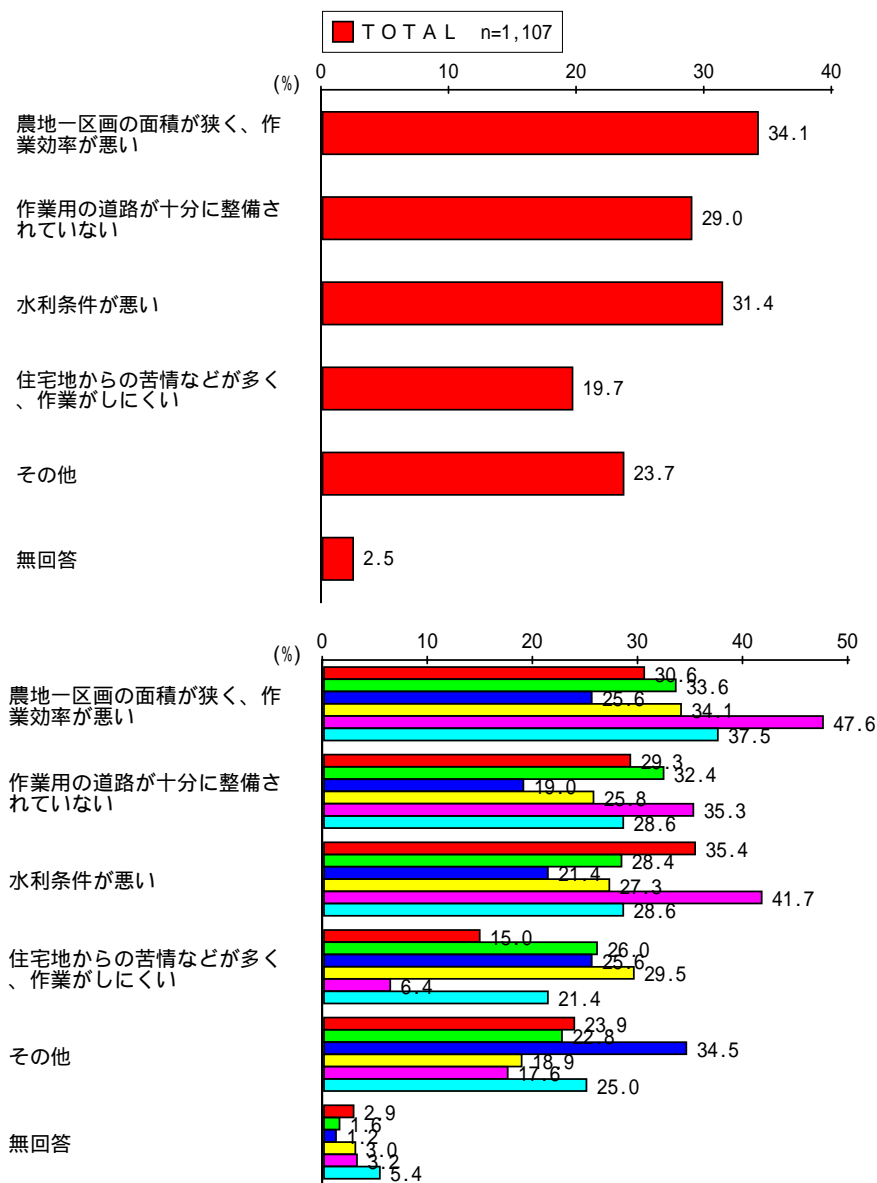
【問5】現在の耕作面積は次のどれですか。



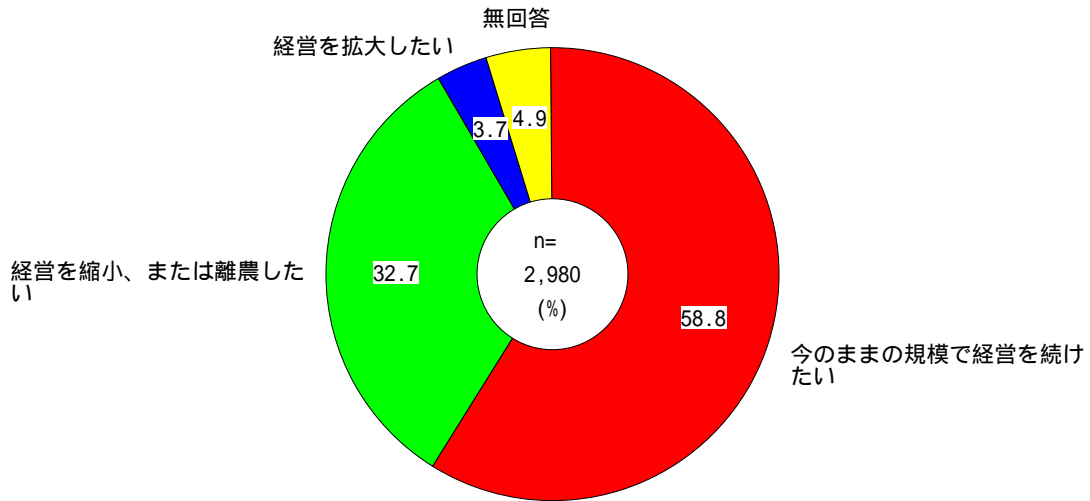
【問6-1】農作業のしやすさについて満足していますか。



【問6-2】上の問いで「2. 満足していない」と回答された方にお聞きします。どのような点で満足していないとお考えですか(いくつでも可)

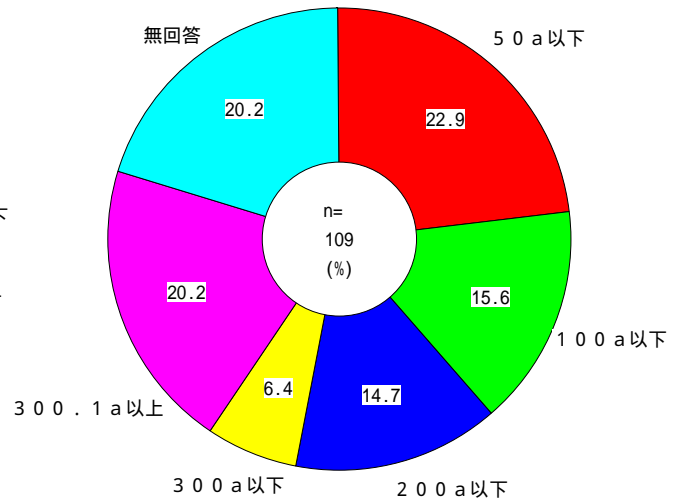
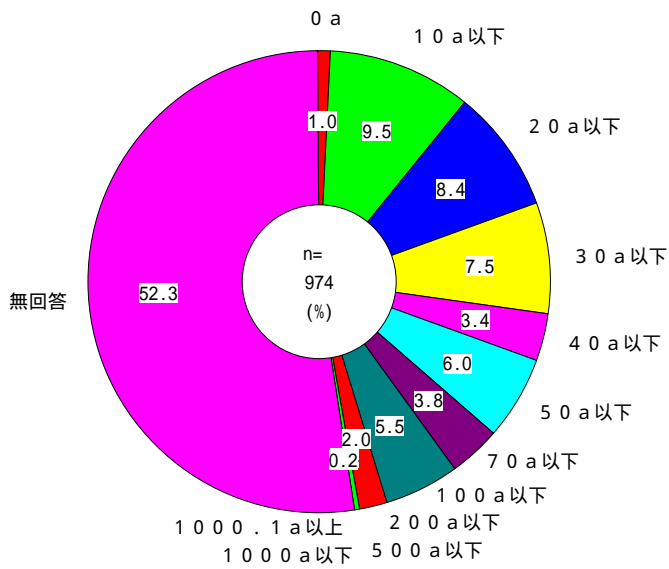


【問7-1】今後（概ね10年後）の農業経営の方法についてお聞きします。

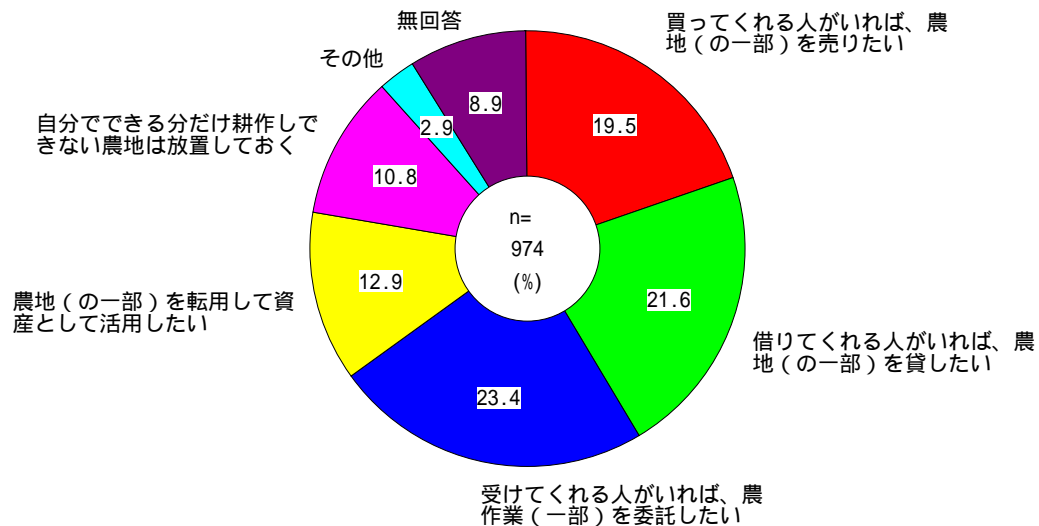


表頭: 問7付問1 縮小希望面積

表頭: 問7付問2 拡大希望面積

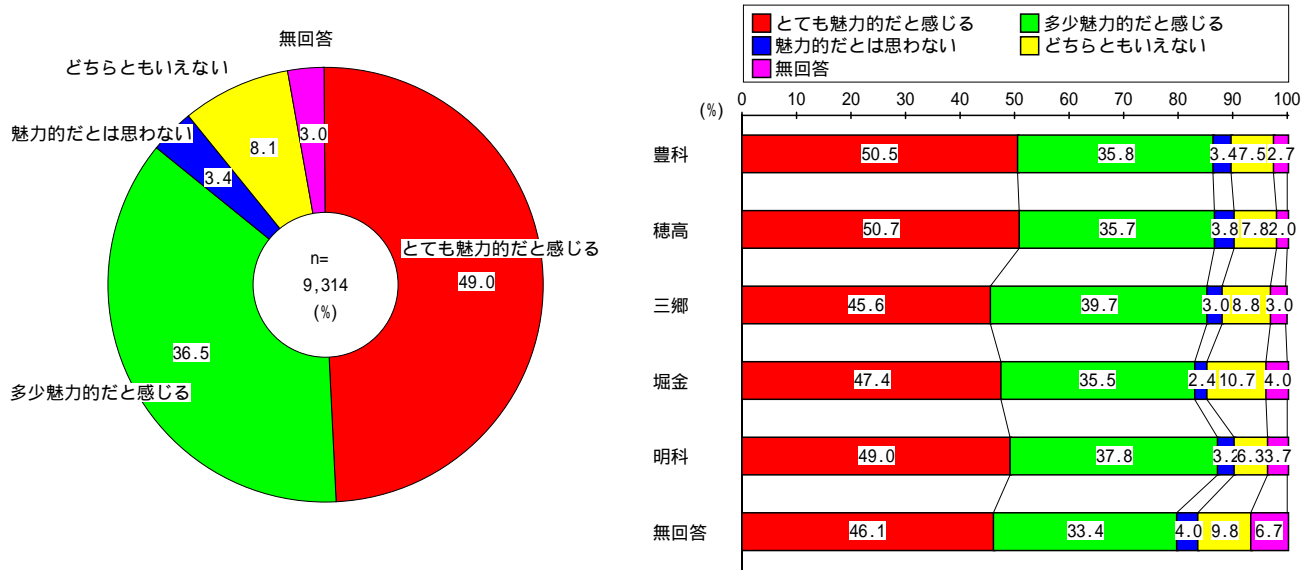


【問7-2】上の問いで「2. 経営を縮小、または離農したい」と答えた方にお聞きします。

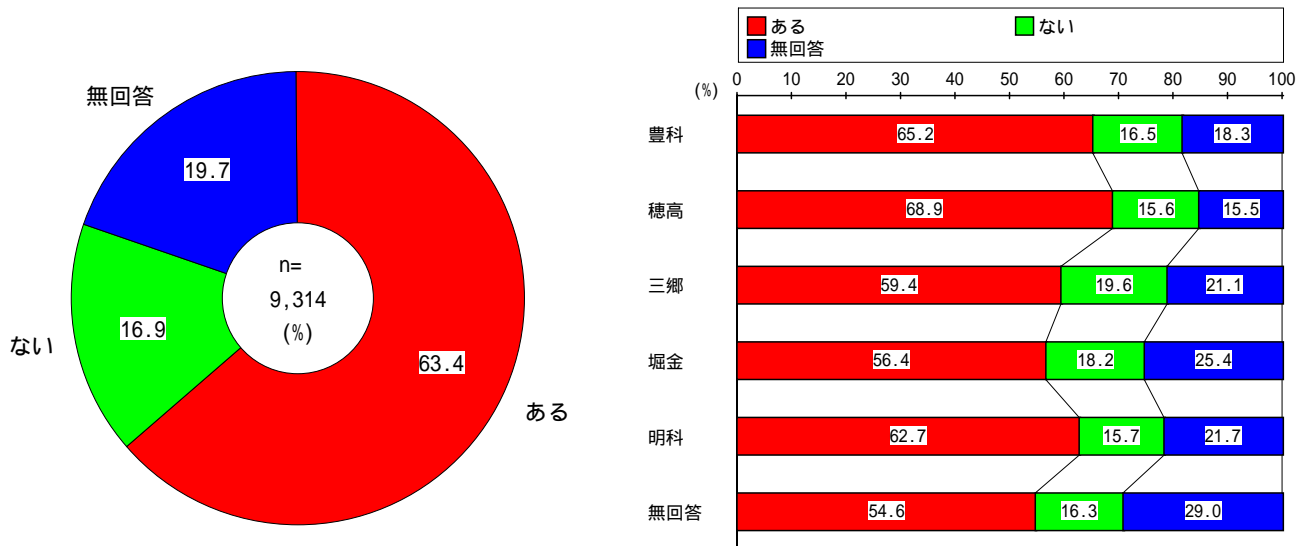


4. 安曇野の風景・景観について

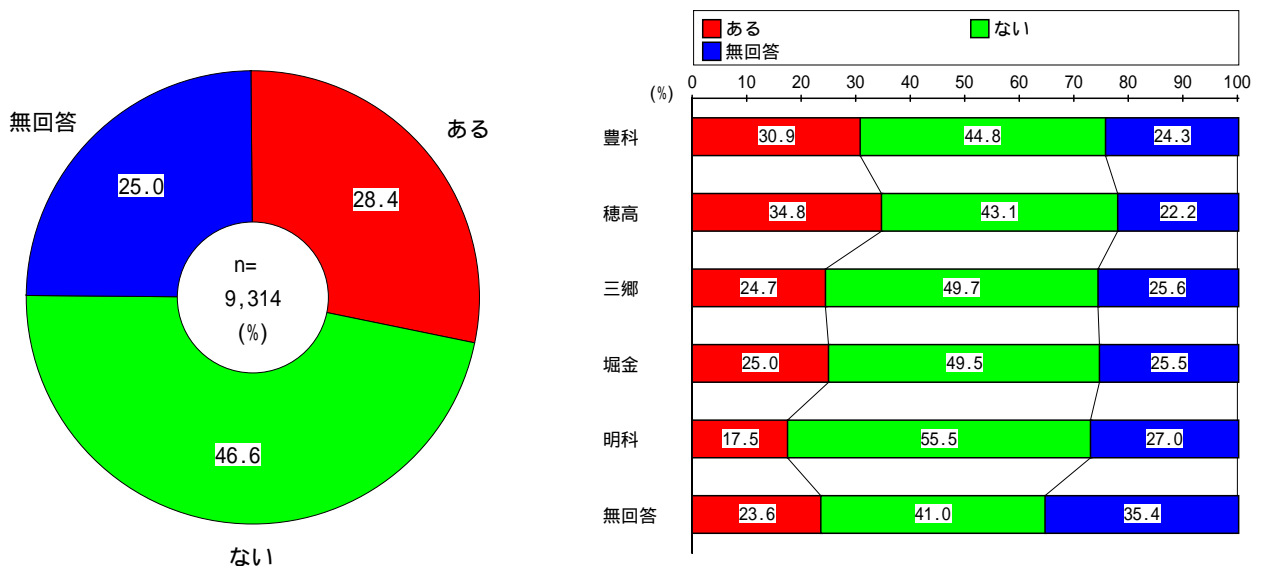
【問8】安曇野市の景観についてどう感じますか。該当するもの1つに をつけてください。



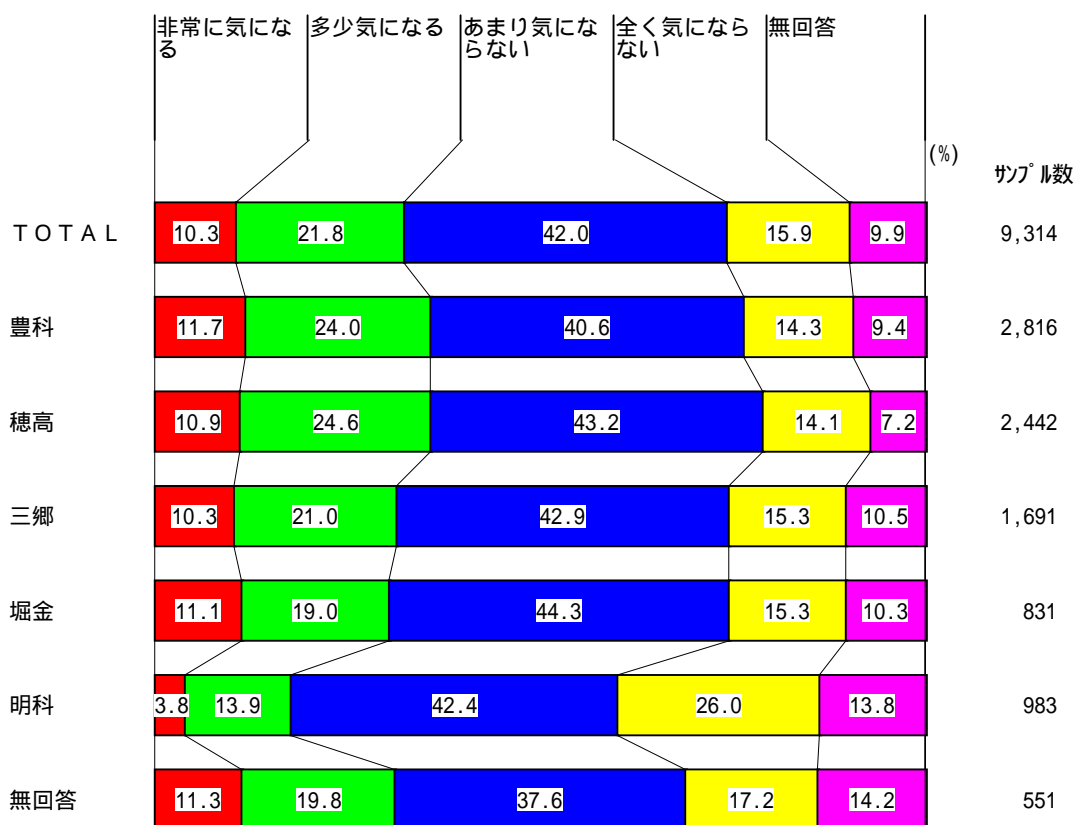
【問9】安曇野市内で気に入っている景色、心に残る風景はありますか。



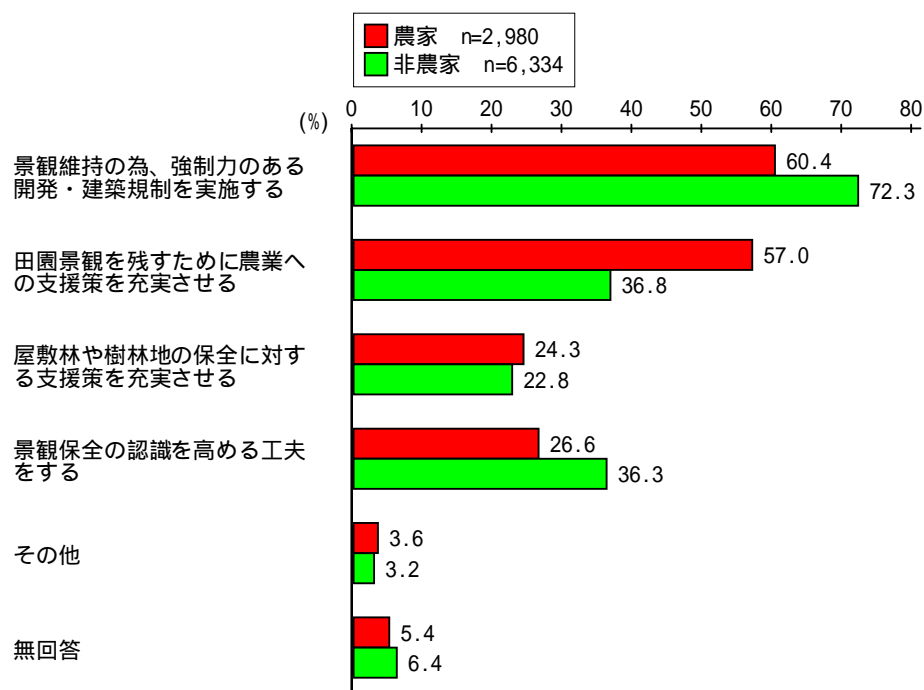
【問10】安曇野市内の建物や景色で問題があると思われる所はありますか。



【問 11】お住まいの近くに新たにできた建物の色、形、外構などについて気になりますか。該当するもの1つにをつけてください。

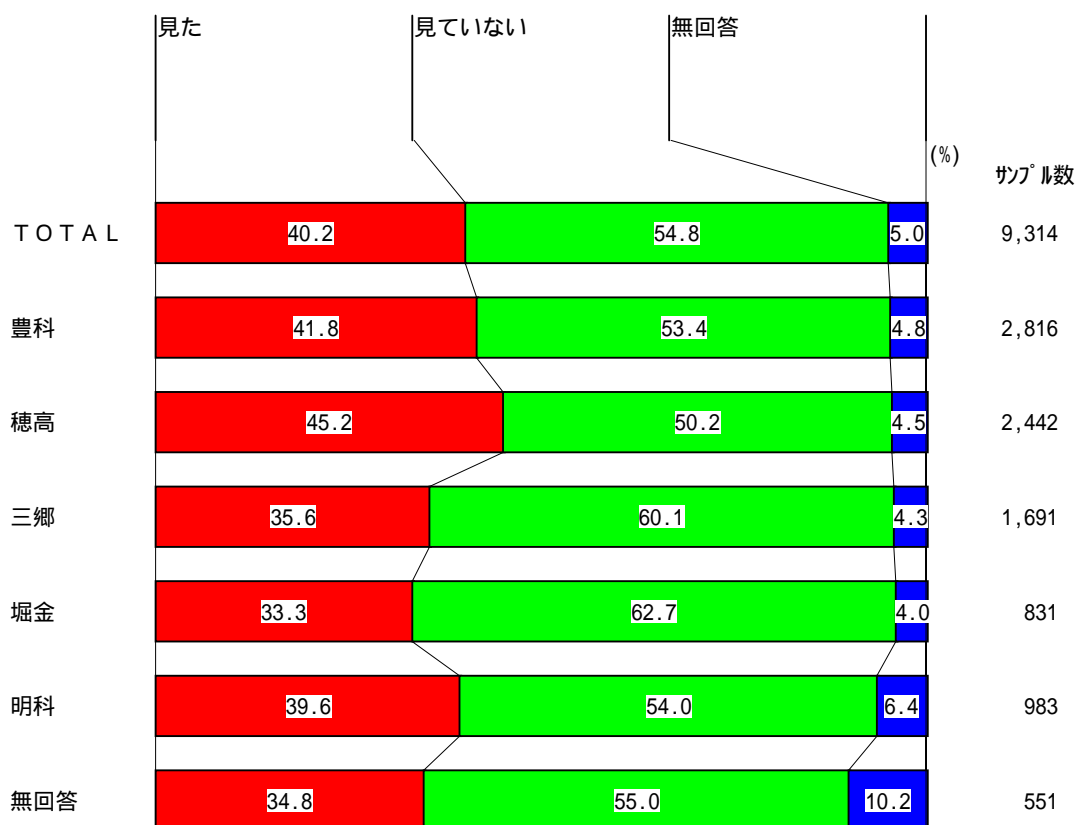


【問 12】安曇野の田園景観や北アルプスの眺望を将来に残していくために、今後必要とお考えの方策は何ですか。お考えに近いもの2つにをつけてください。



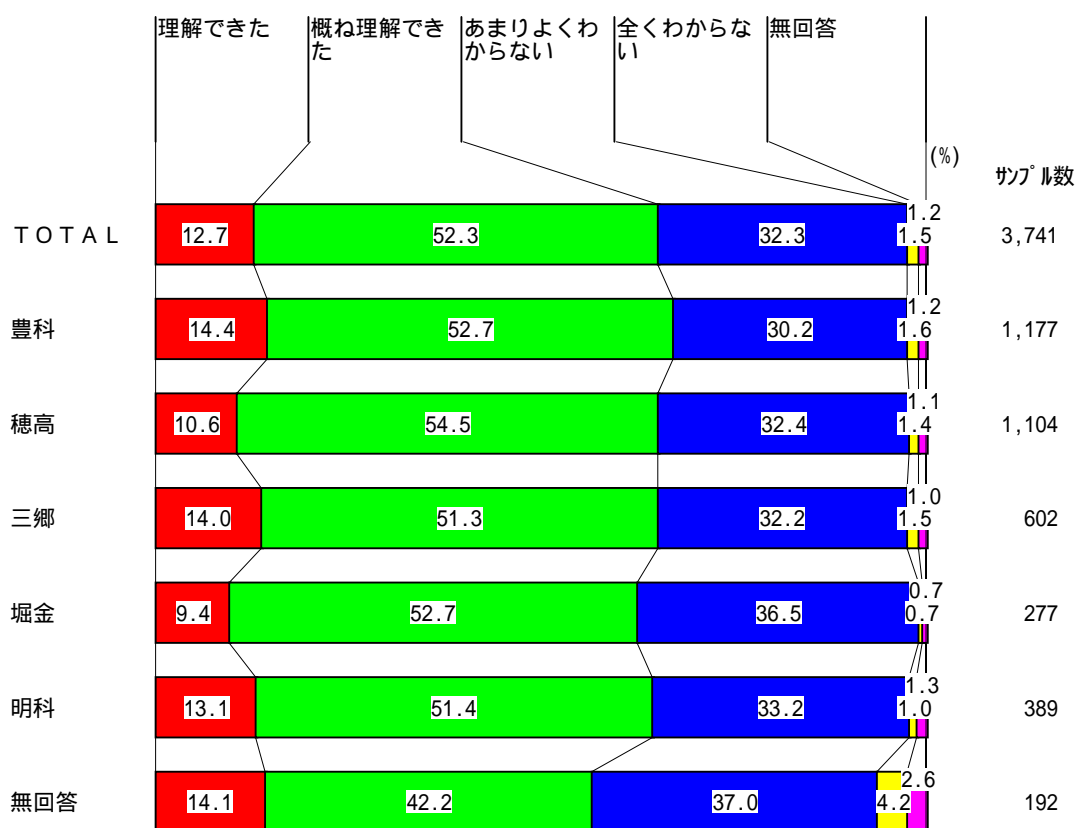
5. 土地利用に関する現状と将来の方針について

【問 13-1】 広報あづみの5月号で、現在の土地利用についての特集記事をご覧になりましたか。

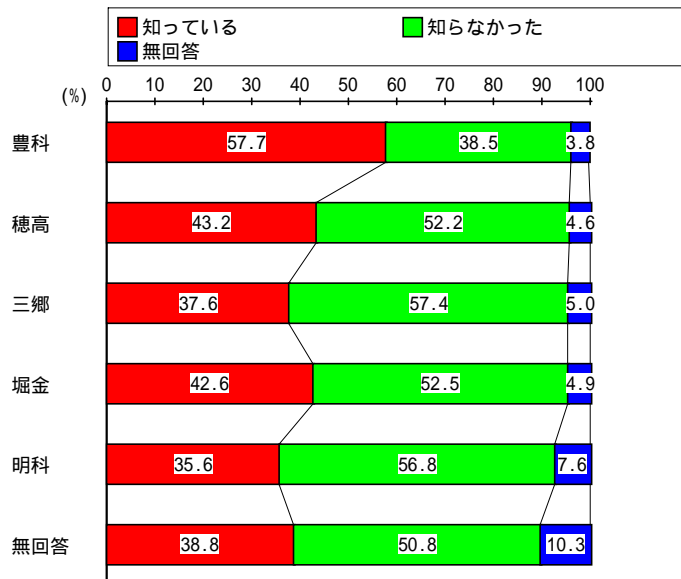
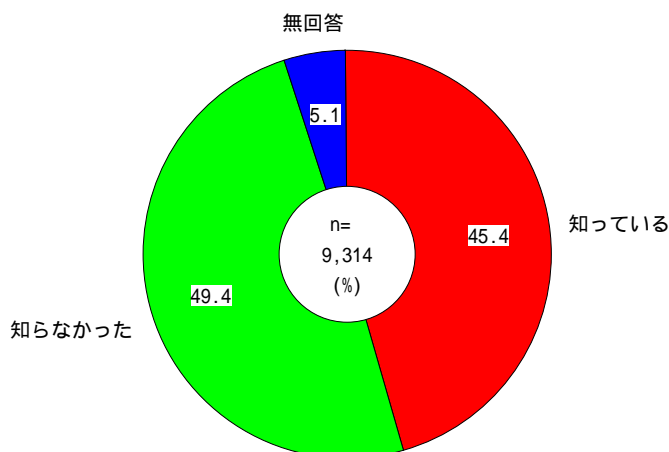


【問 13-2】 上の問いで「1. 見た」と回答された方にお聞きします。

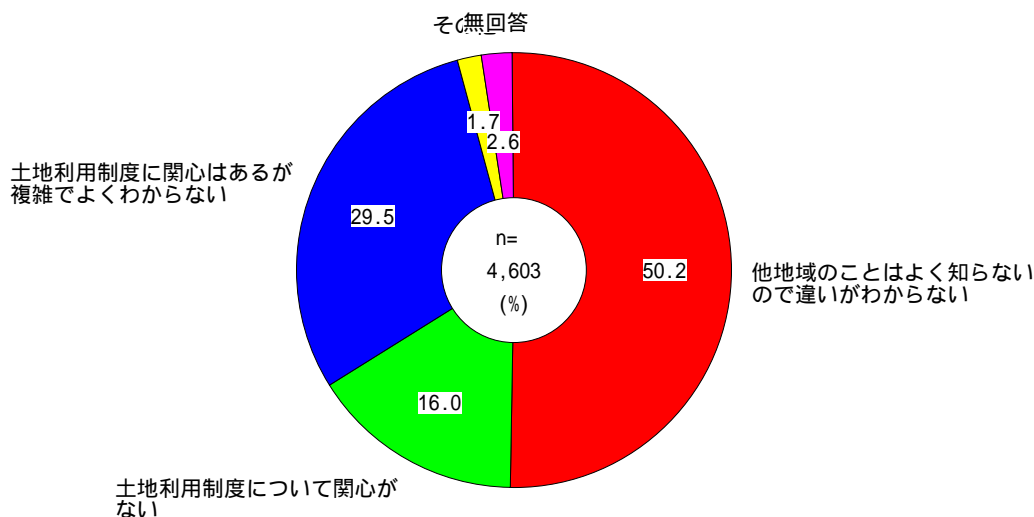
内容は理解できましたか。該当するもの1つに をつけてください。



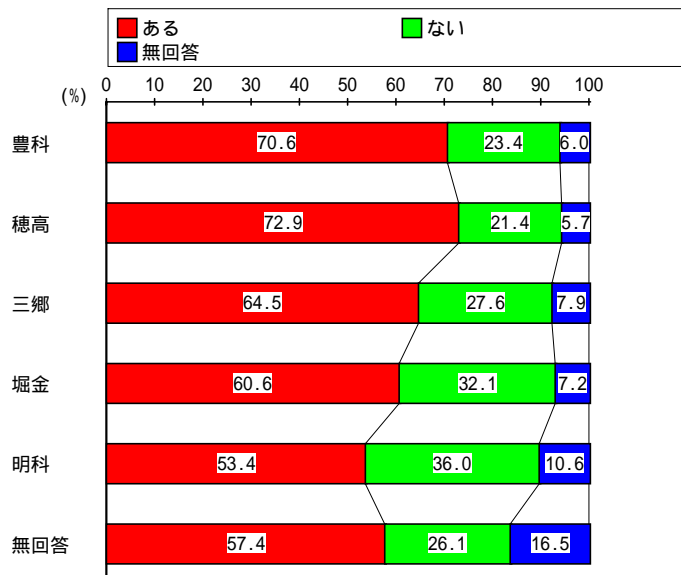
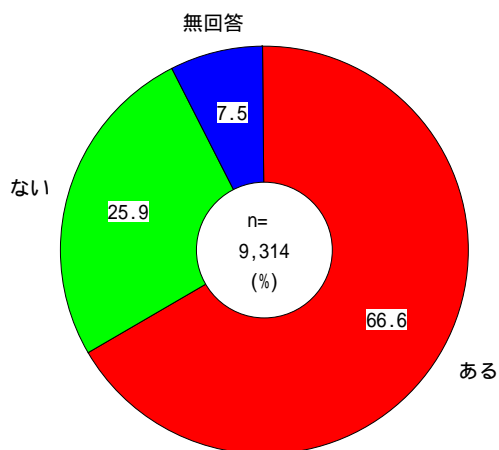
【問 14-1】旧5町村間で土地利用のルール（線引き制度や条例による土地利用への規制）に違いがあることをご存知でしたか。



【問 14-2】上の問いで「2. 知らなかった」と回答された方にお聞きします。該当するもの1つに をつけてください。

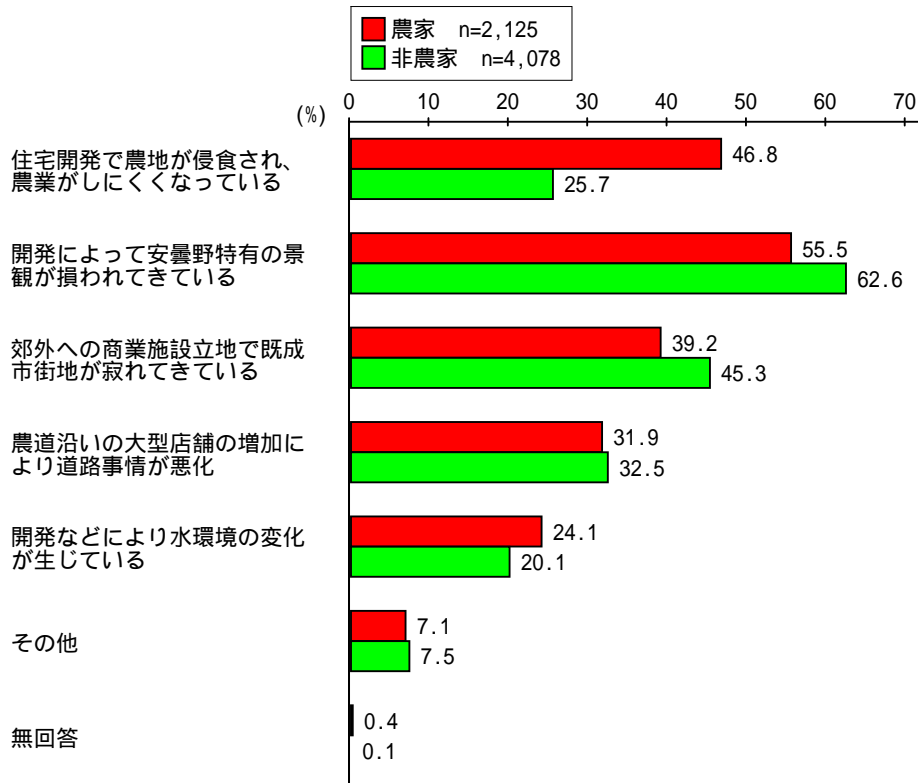


【問 15-1】あなたが日頃、安曇野市内の土地利用について問題と感じていることがありますか。

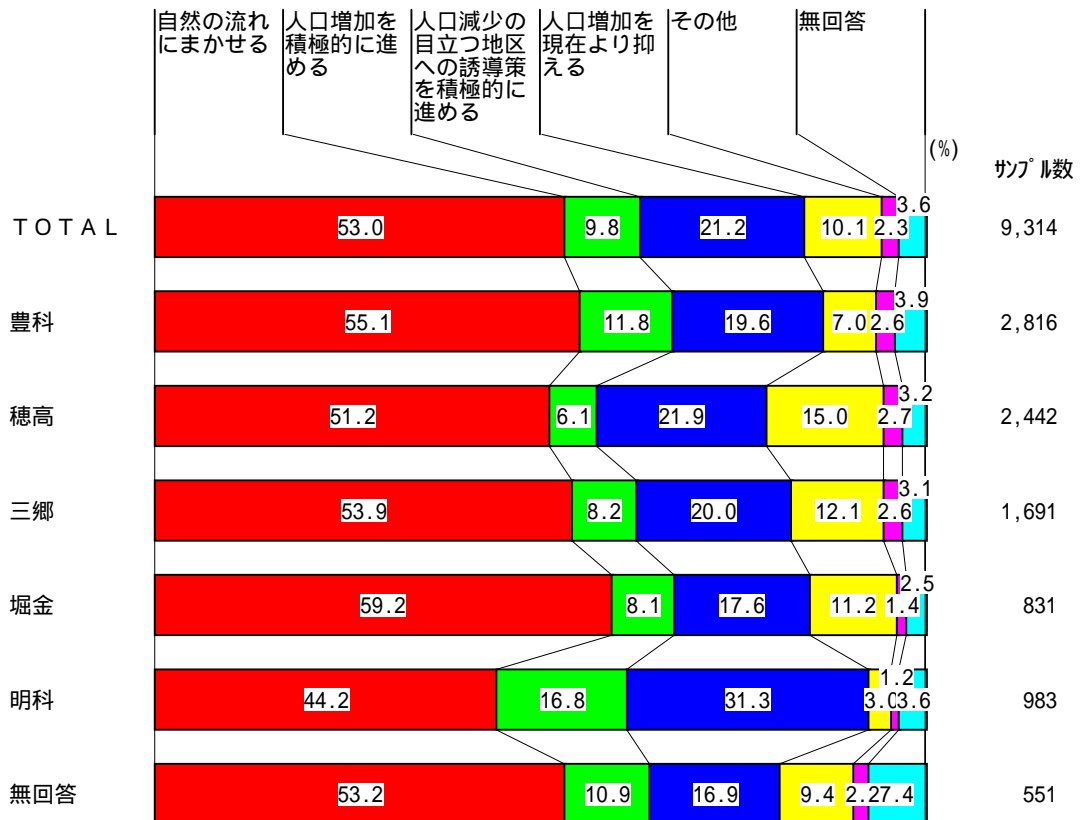


【問 15-2】上の問いで「1. ある」と回答された方にお聞きします。

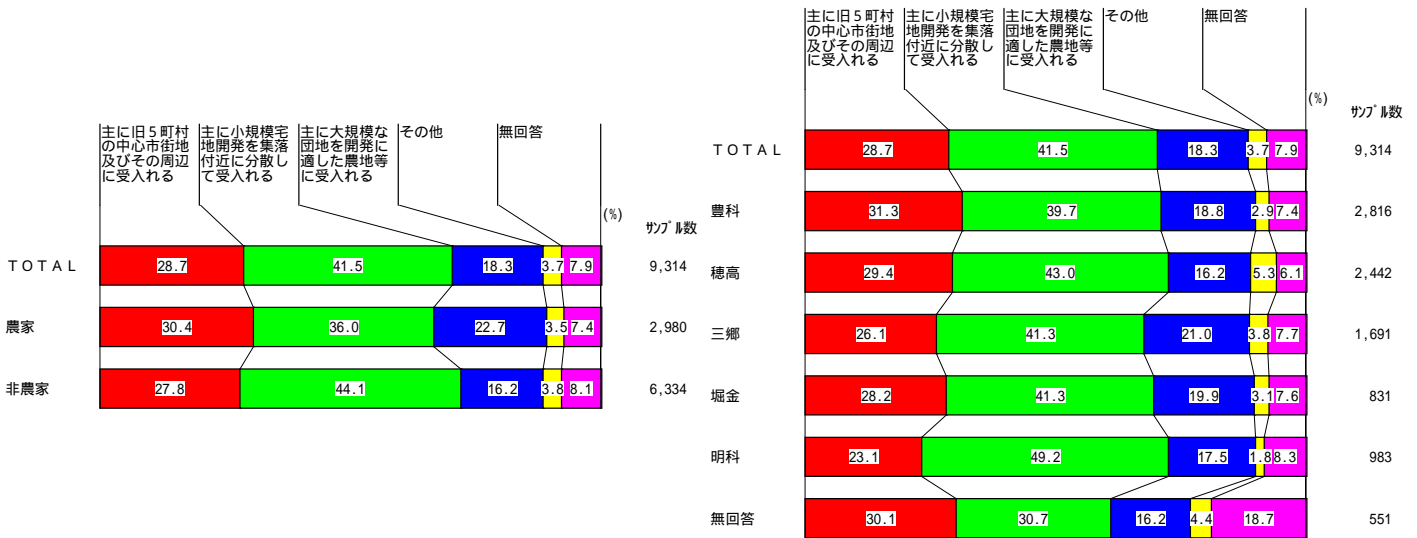
問題と感じている内容を、下記のなかから選んで をつけてください(いくつでも可)。



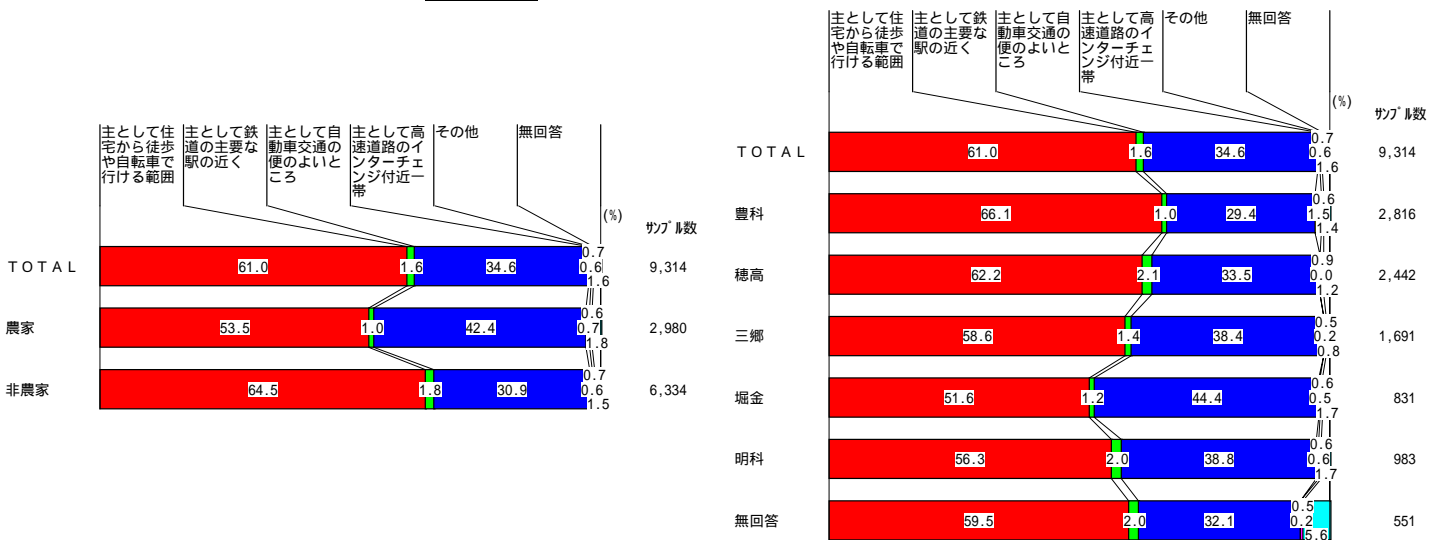
【問 16】安曇野市の人口は漸増傾向にあります。望ましい施策として、最も近いもの1つに をつけてください。



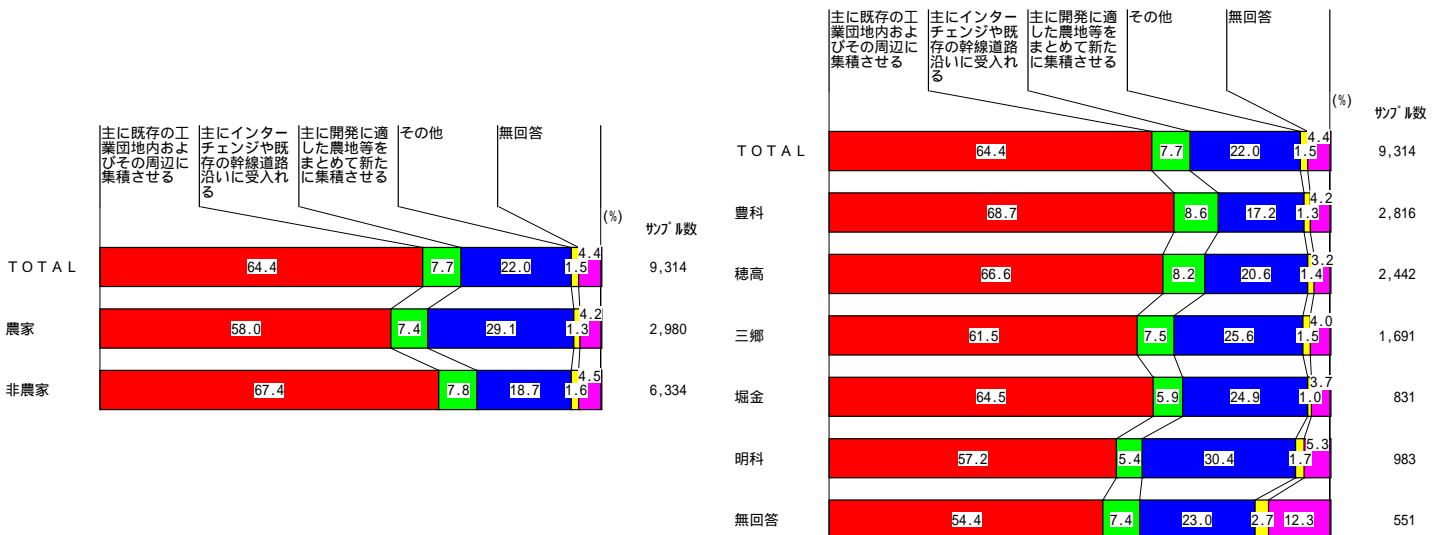
【問 17】安曇野市に住宅を求め人は今後も多いと予想されますが、今後、新しい住宅をどのように受け入れたらよいとお考えですか。最も近いもの1つにをつけてください。



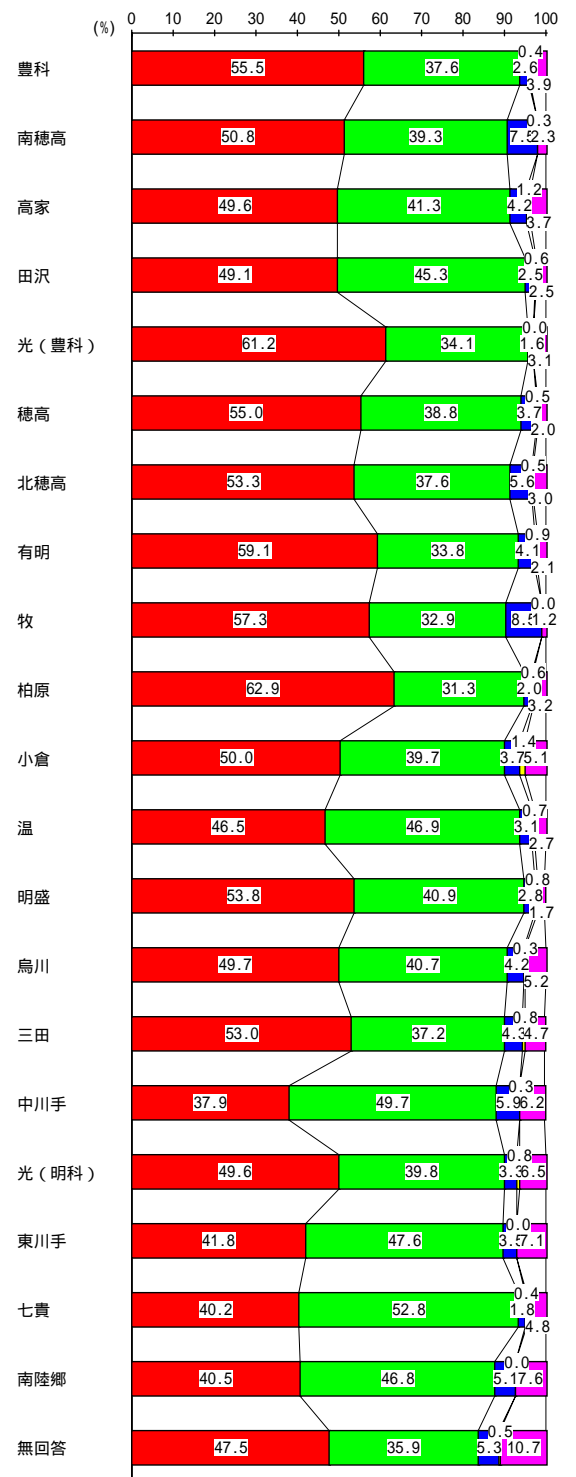
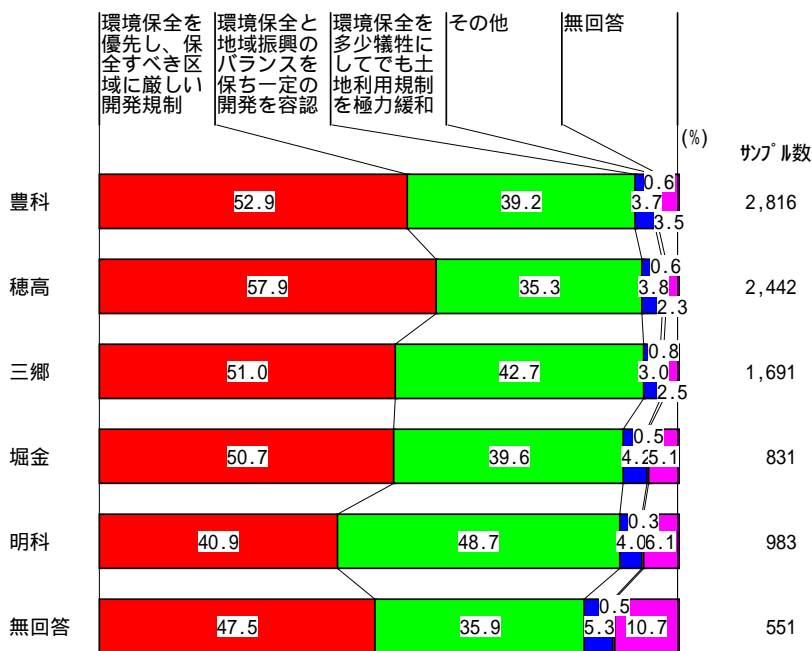
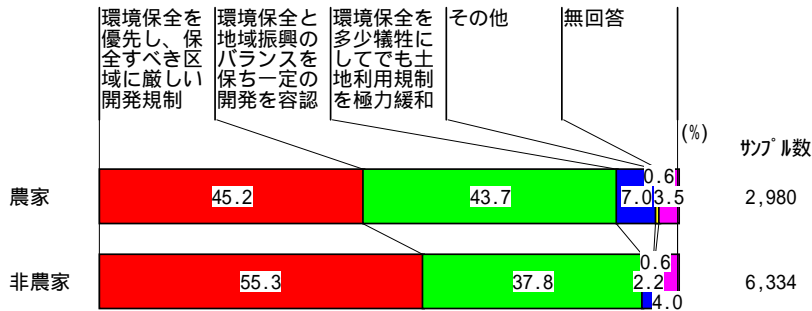
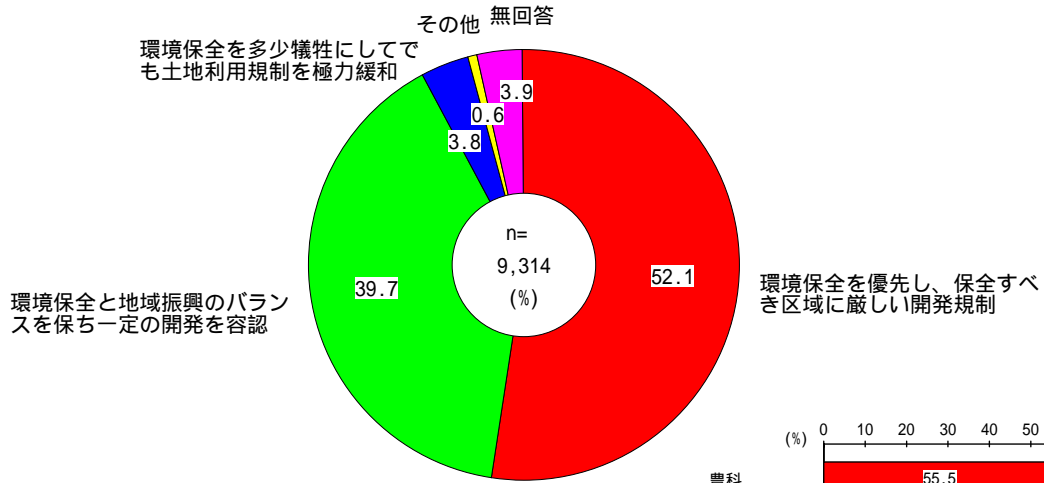
【問 18】日頃暮らす中で、食料品、日用品等の日常的な買い物の拠点はどこにあるとよいとお考えですか。最も近いもの1つにをつけてください。



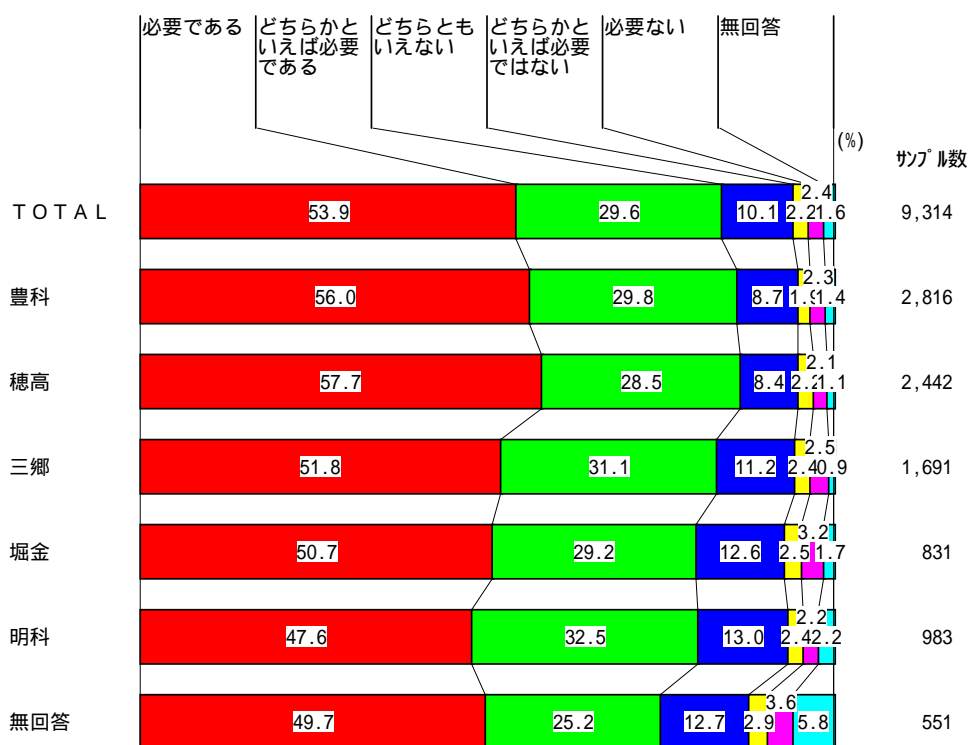
【問 19】今後新たに大規模な工場（農産物加工施設も含む）および企業の事業所用地は、どのような場所に受け入れるとよいとお考えですか。最も近いもの1つにをつけてください。



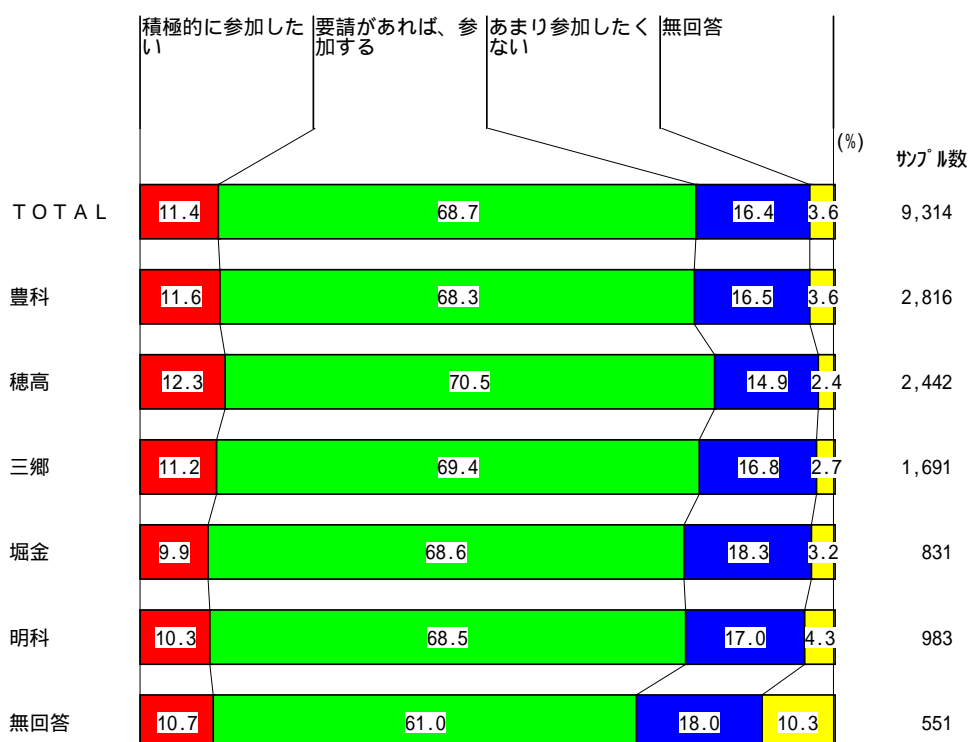
【問 20】今後、どのような土地利用の統一ルールでまちづくりを進めるのが望ましいと思いますか。
1つに をつけてください。



【問 21】良好な景観、居住環境をつくるために、建物の高さや形態、色、庭の緑化などに関するルールを決めることが必要と思いますか。1つにをつけてください。



【問 22】今後、地域の計画やルールを決める作業、まちづくりの運営（ルールに従った開発となっているかの判断など）に住民として参加することについてどう思いますか。1つにをつけてください。



<参考> 地区別回収結果状況

地域	20地区 (大字)	85地区 (字)	人口 (H18)	世帯数 (H18)	回答数		回答率 (回答数/世帯)	備 考		
					農家	非農家				
			96,717	34,022	9,314	2,980	6,334	27%		
豊 科	豊科	上鳥羽	793	282	100	35	65	35%		
		下鳥羽	1,749	607	150	50	100	25%		
		本村	1,249	512	156	32	124	30%		
		吉野	2,066	784	198	50	148	25%		
		成相	3,364	1,413	291	24	267	21%		
		新田	3,512	1,481	372	34	338	25%		
	南穂高	寺所	890	289	92	49	43	32%		
		踏入	654	201	57	34	23	28%		
		細萱	1,675	599	165	70	95	28%		
			重柳	864	265	86	60	26	32%	
	高家	真々部	2,096	857	247	84	163	29%		
		たつみ原	1,116	409	124	2	122	30%		
		飯田	950	318	94	40	54	30%		
		下飯田	444	154	42	22	20	27%		
		中曾根	459	140	62	46	16	44%		
		熊倉	1,320	488	126	79	47	26%		
	田沢	アルプス	1,421	564	166	2	164	29%	一部豊科田沢	
		徳治郎	578	195	58	27	31	30%		
		田沢	509	179	56	21	35	31%		
		小瀬幅	430	145	36	18	18	25%		
光(豊科)	大口沢	105	32	9	7	2	28%			
	光(豊科)	604	188	82	46	36	44%			
		桜坂	488	157	47	0	47	30%		
穂 高	穂高	矢原	1,392	459	104	43	61	23%		
		白金	976	353	73	14	59	21%	一部穂高柏原	
		等々力	1,215	371	82	25	57	22%		
		等々力町	2,081	825	140	24	116	17%		
		穂高町	1,698	615	205	15	190	33%		
		穂高	3,691	1,265	233	56	177	18%		
	北穂高	狐島	708	226	44	21	23	19%		
		青木花見	1,240	428	93	38	55	22%		
		島新田	758	263	60	24	36	23%		
	有明	橋爪	832	264	69	20	49	26%		
		耳塚	716	227	47	24	23	21%		
		富田	1,600	533	96	23	73	18%		
		豊里	1,018	413	89	14	75	22%		
		小岩嶽	596	246	53	7	46	22%		
		高下	829	253	68	35	33	27%		
		新屋	1,842	650	145	44	101	22%		
		古殿	1,310	449	116	34	82	26%		
	牧	宮城	443	194	40	7	33	21%		
		立足	1,414	536	97	26	71	18%		
	柏原	牧	1,253	446	82	42	40	18%		
塚原		845	268	59	23	36	22%			
		久保田	971	295	71	28	43	24%		
		柏原	4,039	1,451	313	64	249	22%		
		穂高団地	197	106	8	0	8	8%		
		柏矢町	769	287	55	5	50	19%	一部穂高	
三 郷	小倉	北小倉	743	220	72	37	35	33%		
		南小倉	423	164	39	27	12	24%		
		東小倉	1,121	458	85	35	50	19%		
		室町	210	65	18	10	8	28%		
	温	野沢	1,622	538	131	49	82	24%		
		上長尾	1,511	497	118	35	83	24%		
		下長尾	1,640	566	156	52	104	28%		
		楡	1,236	372	100	49	51	27%		
	明盛	住吉	483	163	45	27	18	28%		
		七日市場	1,704	565	140	38	102	25%		
		一日市場	3,104	1,089	327	61	266	30%		
		二木	980	325	91	23	68	28%		
		及木	532	172	57	29	28	33%		
		中菅	2,980	1,049	312	83	229	30%		
堀 金	鳥川	岩原	884	264	78	43	35	30%		
		倉田	955	298	96	30	66	32%		
		上堀	1,445	486	115	60	55	24%		
		中堀	999	337	94	48	46	28%		
		下堀	1,720	568	142	59	83	25%		
		扇町	657	230	53	25	28	23%		
	三田	小田多井	468	142	54	32	22	38%		
		田尻	1,025	325	107	49	58	33%	一部堀金鳥川	
		田多井	994	292	92	68	24	32%		
明 科	中川手	大足	338	115	27	16	11	23%		
		光(明科)	1,088	367	123	38	85	34%		
	中川手	富中	903	296	100	42	58	34%		
		町	689	231	58	15	43	25%		
		明科	1,367	463	155	17	138	33%		
	東川手	潮	786	246	88	36	52	36%		
		潮沢	511	176	45	16	29	26%		
		木戸	166	48	17	3	14	35%		
		上生野	145	47	20	16	4	43%		
	七貴	上押野	810	306	88	46	42	29%		
		下押野	752	232	69	28	41	30%		
		塩川原	491	182	46	21	25	25%		
		萩原	740	232	68	30	38	29%		
	南陸郷	南陸郷	726	214	79	54	25	37%		
	無回答				551	145	406			