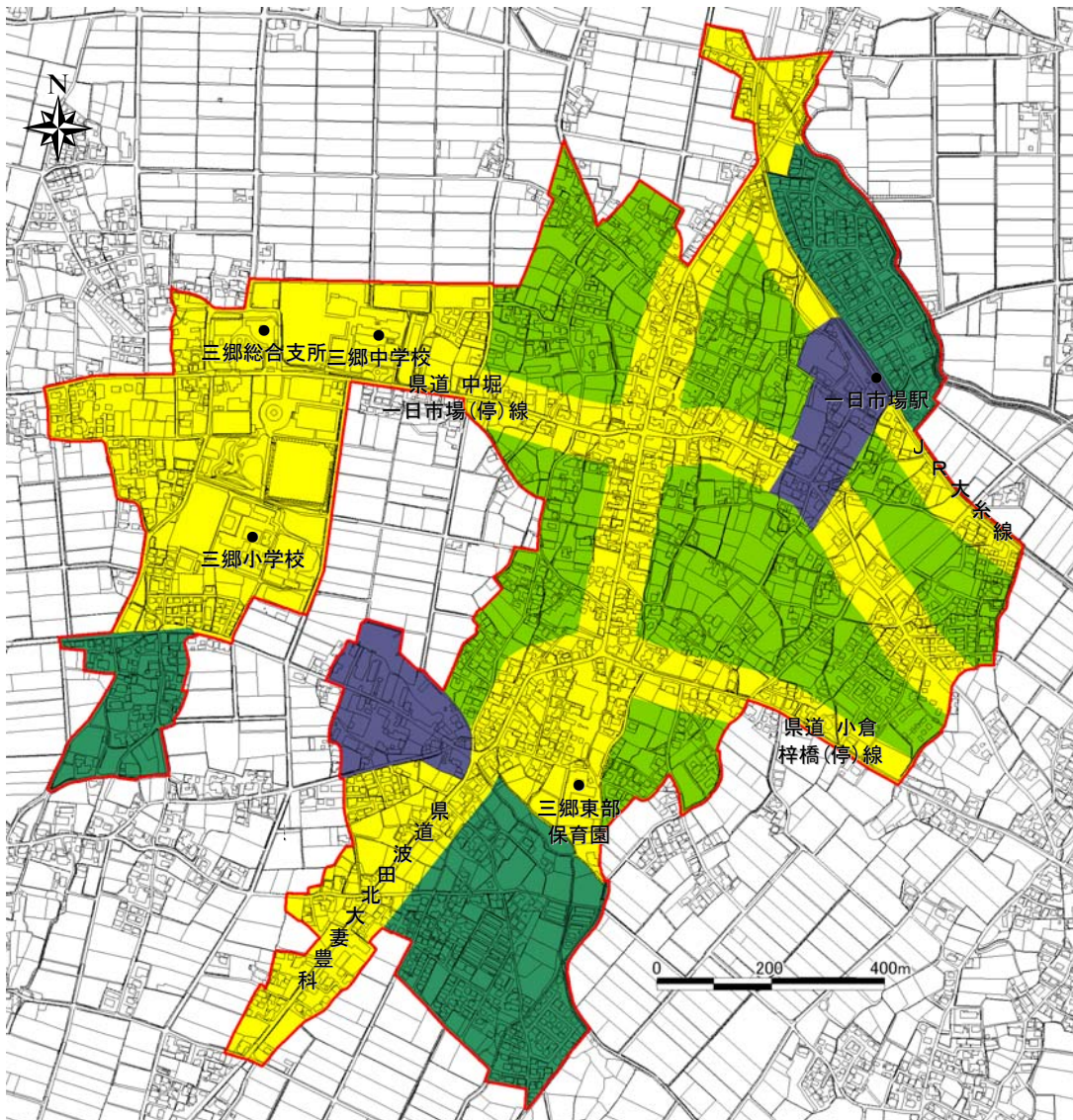
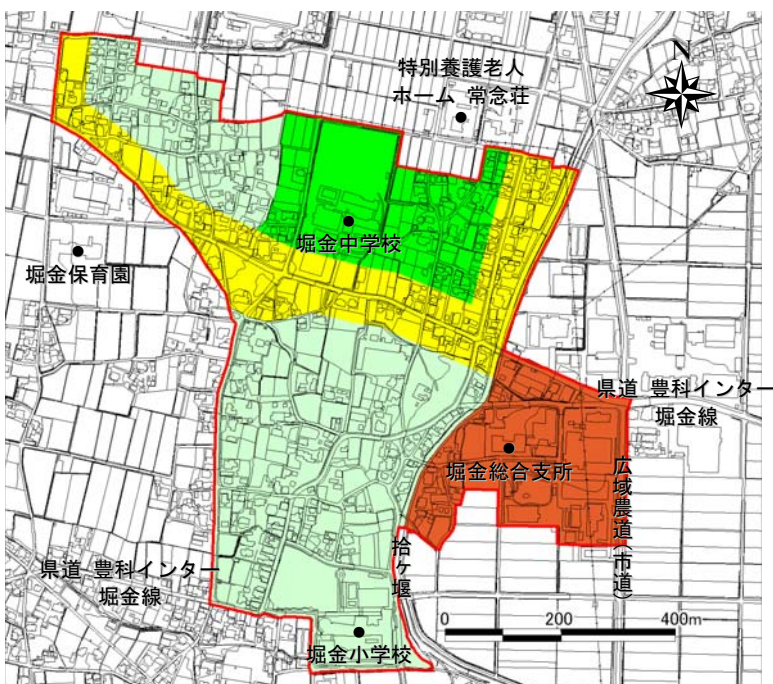


資料1 土地利用基本区域詳細図〔拠点市街区域の準用途地域〕

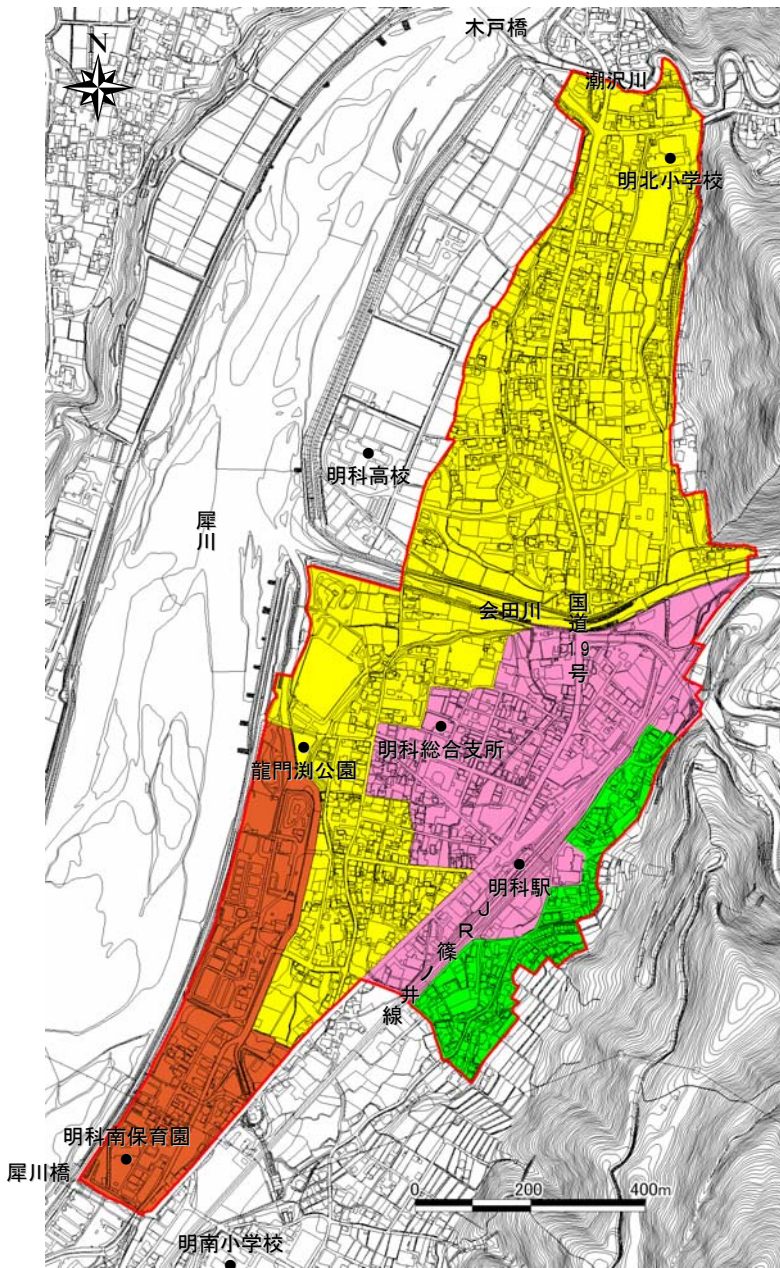
(1) 三郷拠点地区



(2) 堀金拠点地区



(3) 明科拠点地区

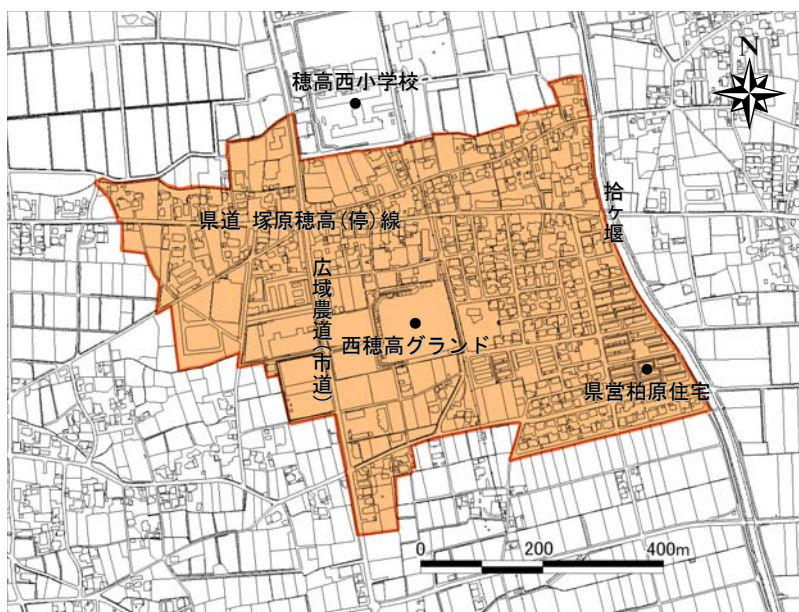


凡例（準用途地域の区分）

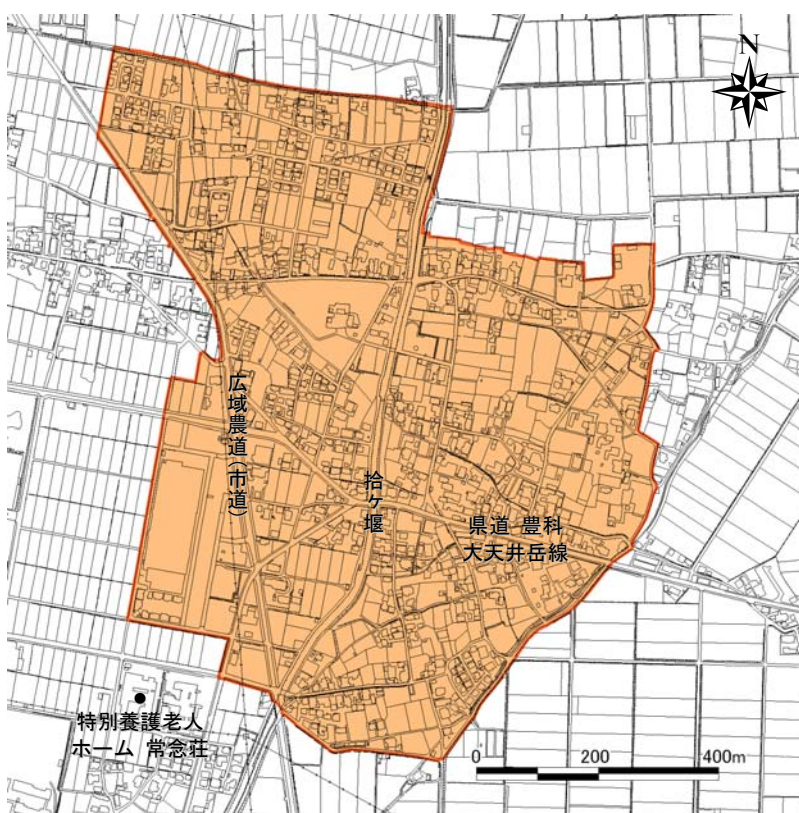
■	第1種低層住居専用地域に準ずる地域
■	第2種低層住居専用地域に準ずる地域
■	第1種中高層住居専用地域に準ずる地域
■	第2種中高層住居専用地域に準ずる地域
■	第1種住居地域に準ずる地域
■	準住居地域に準ずる地域
■	近隣商業地域に準ずる地域
■	準工業地域に準ずる地域

資料1 土地利用基本区域詳細図〔田園居住区域〕

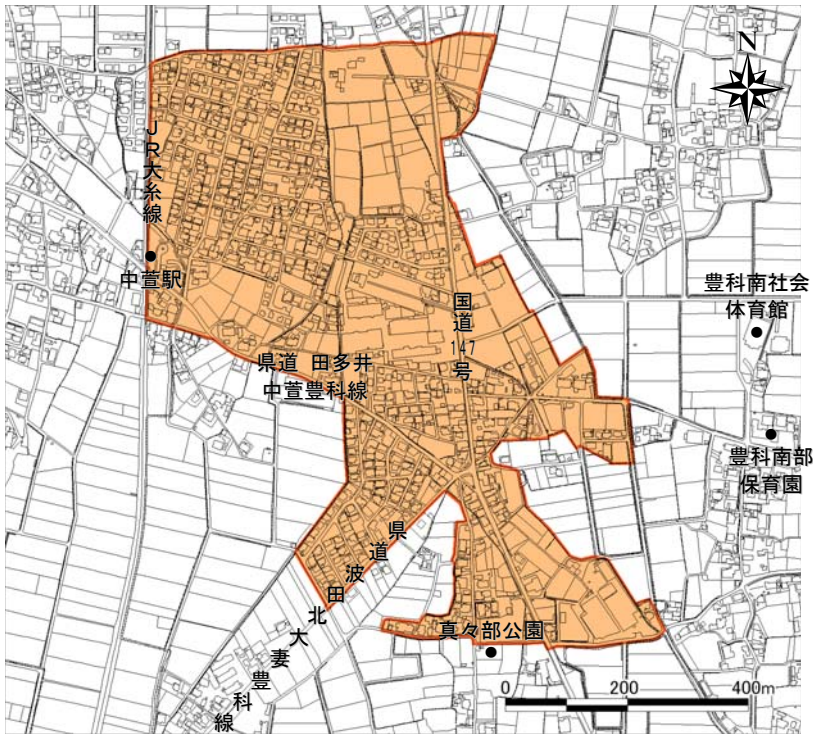
(1) 柏原地区



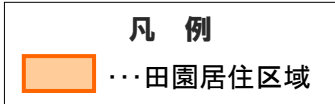
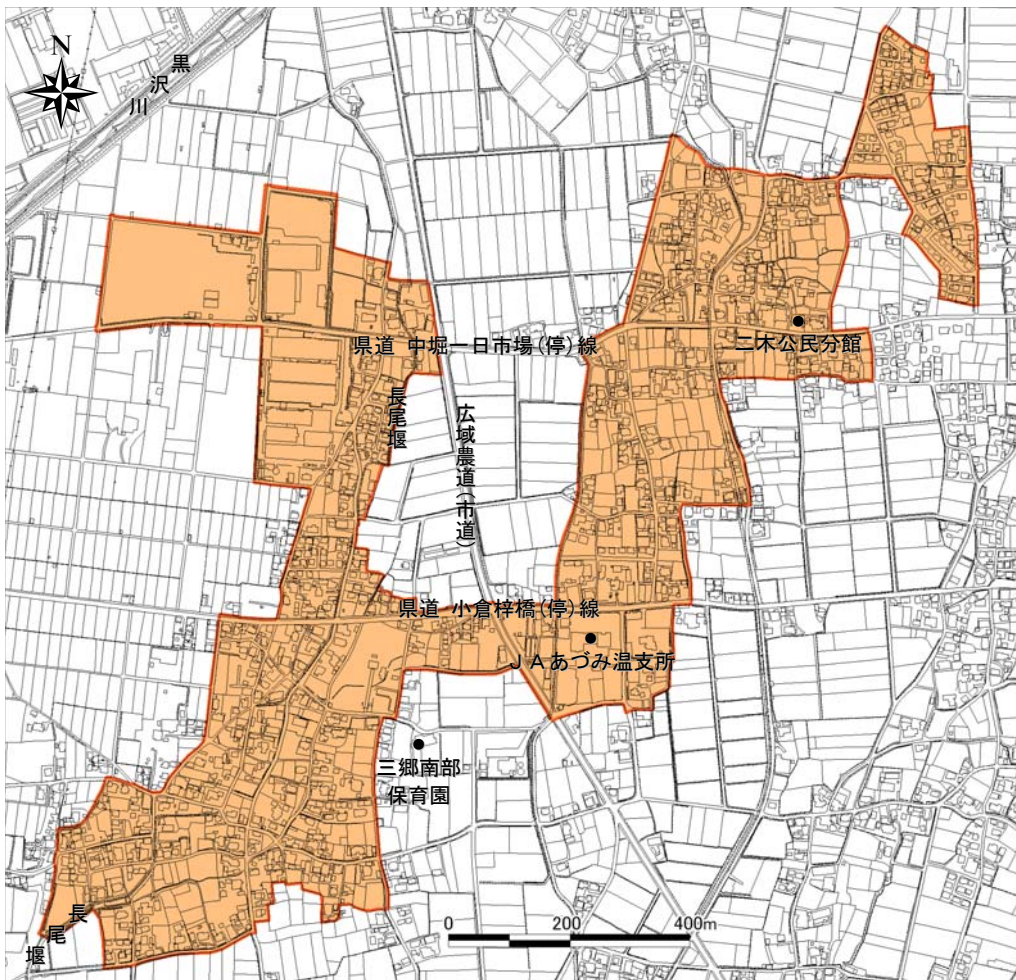
(2) 下堀地区



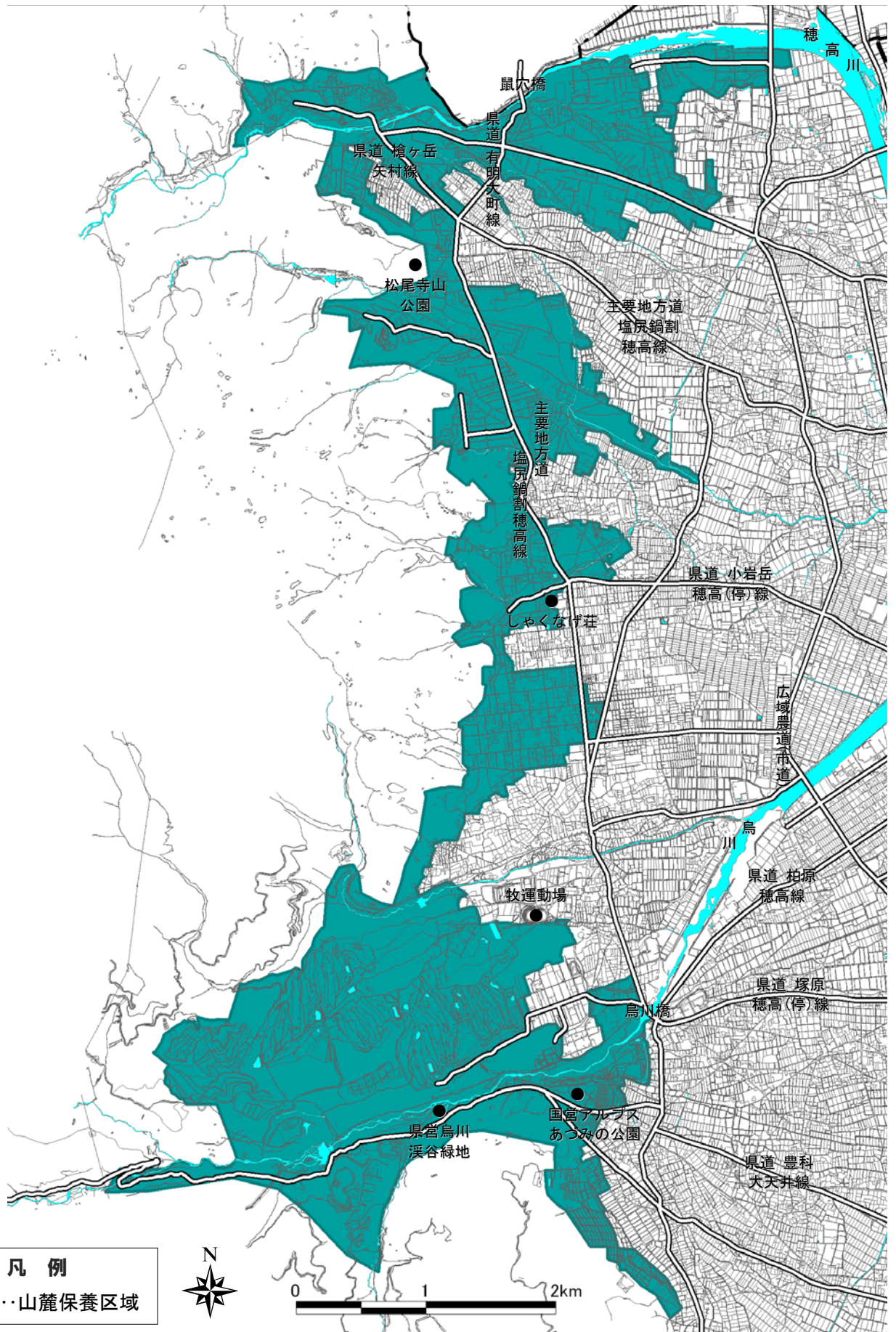
(3) 中萱・上鳥羽・下鳥羽・真々部地区



(4) 上長尾・下長尾・二木地区



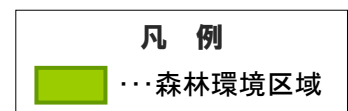
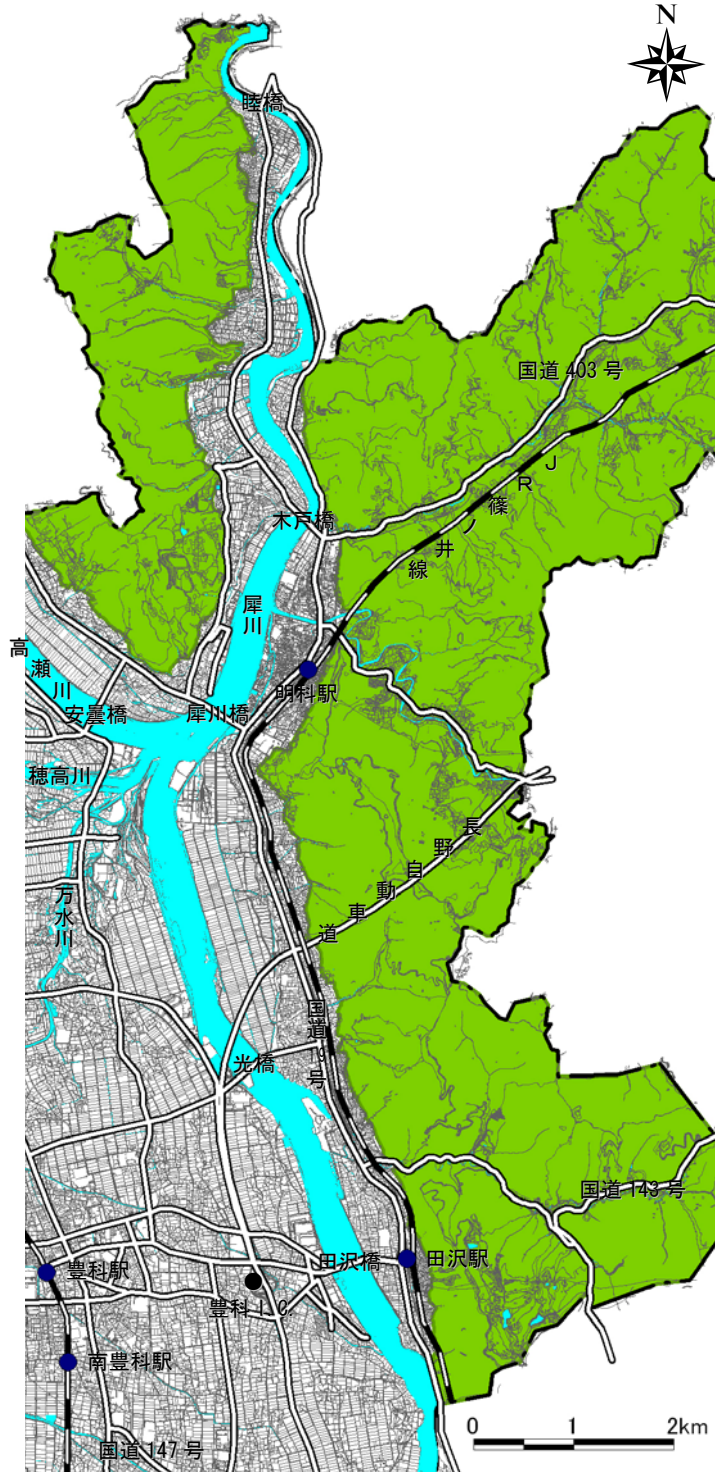
資料1 土地利用基本区域詳細図〔山麓保養区域〕



(1) 安曇野市西部



(2) 安曇野市東部



資料2 安曇野市の適正な土地利用に関する条例

安曇野市の適正な土地利用に関する条例

目次

- 第1章 総則(第1条—第6条)
- 第2章 計画策定
 - 第1節 安曇野市土地利用基本計画(第7条—第11条)
 - 第2節 地区土地利用計画(第12条—第16条)
- 第3章 開発事業の実施
 - 第1節 開発事業の承認(第17条—第27条)
 - 第2節 開発事業の完了検査(第28条—第37条)
 - 第3節 特定開発事業の認定(第38条—第50条)
- 第4章 安曇野市土地利用審議会(第51条)
- 第5章 雑則(第52条—第54条)
- 第6章 罰則(第55条—第58条)
- 附則

安曇野市は、北アルプスの秀麗な山並みを背景としたなだらかな扇状地に、清らかな水と緑豊かな田園の織り成す美しい風土を築くとともに、個性豊かで創造的な文化と産業を程よく調和させながら発展してきた。

私たちは、これからもこの恵まれた自然や美しい景観をまもり、活かしながら、秩序ある発展を継続することによって、誰もが住みたい、働きたいと思えるまち、訪れてみたいと感じてもらえるまちをつくり、育て、次の世代に受け継いでいかなければならない。

本市は、合併時の課題となっていた土地利用制度について、独自条例を制定し統一を図ることとし、「豊かな自然環境や景観、歴史・文化を守り、暮らしやすさと産業発展のバランスが取れた田園産業都市づくり」を目標像に掲げ、まちづくりの基盤となる土地の適正かつ合理的な利用を推進するために、この条例を制定するものである。

第1章 総則

(目的)

第1条 この条例は、土地についての基本理念に基づき、市、市民等及び開発事業者の責務を明らかにするとともに、市の土地利用の基本となる計画、開発事業を行う際の手続等を定め、もって適正かつ合理的な土地利用を図り、前文に掲げる目標像(以下「まちづくりの目標像」という。)の実現に資することを目的とする。

(定義)

第2条 この条例において、次の各号に掲げる用語の意義は、当該各号に定めるところによる。

- 建築物等 建築物その他工作物をいう。
- 開発事業 市内で行う建築物等を建築又は建設する事業、建築物等の用途を変更する事業、土地の区画形質を変更する事業その他土地利用を変更する事業をいう。
- 市民等 市内に居所若しくは住所を有する者又は市内にある土地若しくは建築物等を所有、管理、占用若しくは使用する者をいう。
- 開発事業者 市内で開発事業を行うおとするものをいう。
- 借地権 借地借家法(平成9年法律第90号)第2条第1号に規定する借地権をいう(臨時設備その他一時使用のため設定されたことが明らかなものを除く。)

(土地についての基本理念)

- 第3条** 土地は、現在及び将来における市の限られた貴重な資源であること、市内の諸活動にとって不可欠な基盤であること、その価値が主として人口及び産業の動向、社会資本の整備状況その他の社会的経済的条件により変動するものであること、個々の土地利用が密接に関係し合い、全体としてのまちづくりに影響を及ぼすものであること等、公共の利害に係る特性を有していることにかんがみ、土地利用については、公共の福祉を優先させるものとする。
- 2 土地は、市の土地利用の基本となる計画に従って、市の自然的、社会的、経済的及び文化的諸条件に応じて、適正かつ合理的に利用されるものとする。
- 3 土地の価値が、社会的経済的条件の変化により増加する場合には、その土地に関する権利を有する者に対し、その価値の増加に伴う利益に応じて適切な負担が求められるものとする。

(市の責務)

- 第4条** 市は、土地利用に関する計画的かつ総合的な施策を策定し、これを実施しなければならない。
- 2 市は、前項の規定による施策の策定及び実施に当たっては、市民等の積極的かつ主体的な参加を図るとともに、市民等及び開発事業者と協働して取り組まなければならない。
- 3 市は、開発事業が行われるときは、市民等及び開発事業者に対して、必要な情報の提供に努めるとともに、適正かつ合理的な土地利用を図るために、適切な措置を講ずるものとする。

(市民等の責務)

- 第5条** 市民等は、市が行う土地利用に関する施策に対し、関心と理解を深めるとともに、積極的かつ主体的に協力し、もって良好な環境の形成に努めなければならない。
- 2 土地又は建築物等を所有、管理、占用又は使用する者は、市が行う土地利用に関する施策に基づいて、適正かつ合理的に土地又は建築物等を管理し、利用しなければならない。

(開発事業者の責務)

第6条 開発事業者は、開発事業を行うに当たっては、市が行う土地利用に関する施策に基づいて、適正かつ合理的な土地利用を図り、もって良好な環境の形成に努めなければならない。

第2章 計画策定

第1節 安曇野市土地利用基本計画

(基本計画の策定)

- 第7条** 市長は、この条例の目的を達成するため、市の土地利用の基本となる計画として、議会の議決を経て、安曇野市土地利用基本計画(以下「基本計画」という。)を定めるものとする。
- 2 市長は、基本計画を定めるときは、遅滞なくその旨を告示し、基本計画の図書又はその写しを公表するものとする。
- 3 基本計画は、前項の規定による告示の日から、その効力を生じるものとする。

(基本計画の内容)

- 第8条** 市長は、基本計画に次に掲げる事項を定めるものとする。
- 市の土地利用の基本となる方針(以下「基本方針」という。)
 - 適正かつ合理的な土地利用を図るための基本となる区域(以下「基本区域」という。)
 - 各基本区域の適正かつ合理的な土地利用を図るための開発事業の基準
 - その他市長が適正かつ合理的な土地利用を図るため特に必要と認める事項
- 2 前項各号に掲げる事項の内容は、計画書及び計画図によって表示するものとする。

(基本区域の設定及び各区域の方針等)

- 第9条** 基本計画に定める基本区域は、次に掲げるものとする。
- 拠点市街区域
 - 準拠点市街区域
 - 田園居住区域
 - 田園環境区域
 - 山麓保養区域
 - 森林環境区域
- 2 土地利用の方針及び目指すべき方向は、次の各号に掲げる区域の区分に応じ、当該各号に定めるとおりとする。
- 拠点市街区域 住宅、店舗、事務所、工場、公共公益施設等、市街地形成に寄与する用途を優先的かつ計画的に誘導し、市の拠点としての都市機能の増進を図るため定める区域とする。
 - 準拠点市街区域 住宅、店舗、事務所、工場、公共公益施設等、市街地形成に寄与する用途を計画的に誘導し、拠点市街区域に準じて都市機能の増進を図るため定める区域とする。
 - 田園居住区域 駅等を中心とした田園内にある比較的規模の大きな集落内に、住宅、店舗、公共公益施設等、居住地形成に必要な用途を集約することにより生活機能の増進を図るとともに、区域外の農地への無秩序な宅地の拡散を防止するため定める区域とする。
 - 田園環境区域 田園内の集落における生活機能の維持を目的とした用途に限って立地を認め、田園環境に調和した集落コミュニティの形成及び継承を図るとともに、良好な農地を保全するため定める区域とする。
 - 山麓保養区域 観光や保養機能の維持及び向上を目的とした用途に限って立地を認め、山麓の森林空間に親しめる環境形成を図るとともに、良好な自然環境を保全するため定める区域とする。
 - 森林環境区域 居住を目的とした用途に限って立地を認め、山間地の居住空間の維持を図るとともに、良好な自然環境を保全するため定める区域とする。
- 3 拠点市街区域及び準拠点市街区域には、用途地域(都市計画法(昭和43年法律第100号。以下「法」という。)第8条第1項第1号に規定する用途地域をいう。)を定めるものとする。

(基本計画の案の策定)

- 第10条** 市長は、基本計画の案を作成しようとするときは、説明会の開催等、市民等の意見を反映させるために必要な措置を講ずるものとする。
- 2 市長は、基本計画の案を作成したときは、その旨を告示し、告示の日の翌日から起算して28日間、公衆の縦覧に供するものとする。
- 3 市民等その他利害関係人は、前項の告示があったときは、縦覧期間満了の日の翌日から起算して7日以内に、基本計画の案について、市長に意見書を提出することができる。
- 4 市長は、前項の意見書が提出されたときは、意見書の要旨を安曇野市土地利用審議会に提出するとともに、当該意見書に対する見解をまとめて、公表するものとする。
- 5 市長は、基本計画の案を作成しようとするときは、安曇野市都市計画審議会及び安曇野市土地利用審議会の意見を聴かなければならない。

(基本計画の変更)

- 第11条** 市長は、法第6条第1項の規定による都市計画に関する基礎調査の結果等に基づき、土地利用に関する現況及び推移を勘案して、基本計画を変更する必要があるときは、速やかに基本計画を変更するものとする。
- 2 第7条及び前条の規定は、基本計画の変更について準用する。

第2節 地区土地利用計画

(地区土地利用計画の策定)

- 第12条** 市長は、規則で定める規模以上の一団の土地で、一体として計画的な利用を図ることがふさわしい区域について、議会の議決を経て、当該区域における土地利用の計画(以下「地区土地利用計画」という。)を定めることができる。
- 2 市長は、地区土地利用計画を定めるときは、遅滞なくその旨を告示し、地区土地利用計画の図書又はその写しを公表するものとする。
- 3 地区土地利用計画は、前項の規定による告示の日から、その効力を生じるものとする。

(地区土地利用計画の内容)

第13条 市長は、地区土地利用計画の対象となる区域(以下「地区」という。)に、次に掲げる事項を定めるものとする。

- (1) 地区の土地の範囲
 - (2) 地区の土地利用の方針及び目指すべき方向
 - (3) 地区の適正かつ合理的な土地利用を図るための開発事業の基準
- 2 市長は、前項各号に掲げるもののほか、必要に応じて、次に掲げる事項を定めることができる。
- (1) 地区の利用に供される道路、公園その他公共施設の整備に関する計画
 - (2) その他市長が地区の適正かつ合理的な土地利用を図るために必要と認める事項
- 3 地区土地利用計画は、まちづくりの目標像及び基本方針に即し、かつ、各基本区域の土地利用の方針及び目指すべき方向と調和の保たれるものでなければならない。
- 4 地区土地利用計画が定められたときは、基本計画に定める開発事業の基準に代えて、地区土地利用計画に定める開発事業の基準を適用する。

(地区土地利用計画の案の作成)

- 第14条** 市長は、地区土地利用計画の案を作成しようとするときは、その旨を告示し、告示の日の翌日から起算して14日間、公衆の縦覧に供するものとする。
- 2 市長は、前項に定めるもののほか、必要があるときは、説明会の開催等、地区土地利用計画の案に市民等の意見を反映させるために必要な措置を講ずるものとする。
- 3 市民等その他利害関係人は、第1項の告示があったときは、縦覧期間満了の日の翌日から起算して7日以内に、地区土地利用計画の案について、市長に意見書を提出することができる。
- 4 市長は、前項の意見書が提出されたときは、意見書の要旨を安曇野市土地利用審議会に提出するとともに、当該意見書に対する見解をまとめて、公表するものとする。
- 5 市長は、地区土地利用計画の案を作成しようとするときは、安曇野市都市計画審議会及び安曇野市土地利用審議会の意見を聴かなければならない。
- 6 地区土地利用計画の案の対象となる区域内の土地(国又は地方公共団体の所有している土地で公共施設の用に供されているものを除く。以下同じ。)について、所有権又は借地権を有する者の3分の2以上の同意(同意した者が所有するその区域内の土地の地積と同意した者が有する借地権の目的となっているその区域内の土地の地積の合計が、その区域内の土地の総地積と借地権の目的となっている土地の総地積との合計の3分の2以上となる場合に限る。次条第2項第3号において同じ。)を得なければならない。ただし、次条第4項の規定に基づいてその案を作成した場合は、この限りでない。

(地区土地利用計画の案の作成の提案)

- 第15条** 市民等は、規則で定める規模以上の一団の土地で、一体として計画的な利用を図ることがふさわしい区域について、市長に対し、地区土地利用計画の案を作成することを提案することができる。
- 2 前項の規定による提案(以下「計画提案」という。)は、次に掲げるところに従って、規則で定めるところにより行うものとする。
- (1) 計画提案に係る区域内の市民等が行うものであること。
 - (2) 計画提案に係る区域は、道路、鉄道若しくは軌道の線路その他の恒久的な施設又は河川、水路等によって区画された区域であること。
 - (3) 計画提案に係る区域内の土地について、所有権又は借地権を有する者の3分の2以上の同意を得ていること。
- 3 市長は、計画提案を行おうとする者に対し、専門家の派遣若しくは技術的な援助を行い、又はその提案に際して必要な情報を提供することができる。
- 4 市長は、計画提案が行われたときは、速やかに当該計画提案を踏まえて地区土地利用計画を策定する必要の可否を判断し、地区土地利用計画を策定する必要があると認めるときは、当該地区土地利用計画の案を作成するものとする。
- 5 市長は、前項の規定による判断をするときは、あらかじめ、安曇野市土地利用審議会に当該計画提案の要旨を提出して、意見を聴かなければならない。
- 6 市長は、第4項の規定による判断をした結果、地区土地利用計画を策定する必要があると決定したときは、速やかにその旨及びその理由を公表するとともに、当該計画提案を提出した者に通知するものとする。

(地区土地利用計画の変更)

- 第16条** 市長は、法第6条第1項の規定による都市計画に関する基礎調査の結果等に基づき、土地利用に関する現況及び推移を勘案して、地区土地利用計画を変更する必要があるときは、速やかに地区土地利用計画を変更するものとする。
- 2 第12条、第14条及び前条の規定は、地区土地利用計画の変更について準用する。

第3章 開発事業の実施**第1節 開発事業の承認****(基本計画との整合)**

- 第17条** 開発事業は、基本計画(地区土地利用計画が定められた区域にあっては、地区土地利用計画。第24条第1項において同じ。)と整合するものでなければならない。ただし、非常災害のため必要な応急措置として行う開発事業又は既存施設の変更等を目的として行う開発事業で規則で定めるものについては、この限りでない。
- 2 次の各号のいずれかに該当する開発事業は、基本計画に整合するものとみなす。
- (1) 第47条第1項の規定による事業認定を受けた開発事業
 - (2) まちづくりの目標像及び基本方針を踏まえて策定された法第12条の4の規定に基づき地区計画等に即して行う開発事業
 - (3) 通常の管理行為又は軽易な行為として行う開発事業で規則で定めるもの

(開発事業の案の提出等)

- 第18条** 開発事業者は、開発事業に係る工事に着手する前に、当該開発事業について市長に申請し、承認を受けなければならない。
- 2 前項の規定による申請(以下「承認申請」という。)を行おうとする開発事業者は、規則で定めるところにより、開発事業の案を市長に提出しなければならない。この場合において、当該開発事業が第47条第1項の規定による事業認定を受けているときは、第48条第1項の事業認定証を添付しなければならない。
- 3 開発事業者は、前2項の規定にかかわらず、承認申請に係る土地に農地が含まれる場合にあっては、承認申請を行う前に、規則で定めるところにより、開発事業の案に係る農業振興地域の整備に関する法律(昭和44年法律第58号)、農地法(昭和27年法律第229号)その他の法令による土地利用の規制の状況その他関連する事項について、市長と協議しなければならない。

(開発事業の案の公表)

- 第19条** 開発事業者は、開発事業の案を提出した日の翌日から起算して7日以内に、規則で定めるところにより、当該開発事業の予定区域内の見やすい場所に、当該開発事業に係る事項を記載した標識を設置しなければならない。

(開発事業の案の説明等)

- 第20条** 市民等は、前条の標識設置の日の翌日から起算して14日以内に、規則で定めるところにより、市長に対し、当該開発事業に係る説明会の開催を求めることができる。
- 2 開発事業者は、次の各号のいずれかに該当するときは、標識を設置した日の翌日から起算して14日を経過した日以後に、規則で定めるところにより、当該開発事業に係る説明会を開催し、市民等の意見及び要望を聴かなければならない。
- (1) 開発事業(第47条第1項の規定による事業認定を受けた開発事業を除く。)が規則で定める規模以上であるとき。
 - (2) 第1項の規定により説明会の開催を求められた場合にあっては、市長が適正かつ合理的な土地利用を図る観点から、説明会の開催が必要と判断したとき。
- 3 開発事業者は、前項の説明会を開催したときは、開催した日の翌日から起算して14日以内に、当該説明会の内容を記載した報告書を市長に提出しなければならない。
- 4 市長は、前項の報告書を受領したときは、当該報告書の写しを受領した日の翌日から起算して14日間、公衆の縦覧に供するものとする。
- 5 市長は、第3項の報告書に虚偽の記載があると認めるときは、当該開発事業者に対し、当該報告書の訂正を命ずることができる。この場合において、前項の規定による縦覧期間は、訂正された報告書を受領した日の翌日から起算するものとする。

(開発事業の案に関する意見書の提出)

- 第21条** 市民等は、前条第4項の規定による縦覧期間満了の日の翌日から起算して7日以内に、開発事業の案又は同条第3項の規定による報告書に対する意見書を市長に提出することができる。
- 2 市長は、前項の意見書が提出されたときは、必要に応じて、安曇野市土地利用審議会の意見を聴き、開発事業者に対し、必要な助言又は指導を行うことができる。

(承認申請の手續に係る意見書等の内容)

- 第22条** 第20条第2項の規定による説明会の意見及び要望並びに前条第1項の意見書(第24条第1項において「承認申請の手續に係る意見書等」という。)は、まちづくりの目標像及び基本方針を踏まえたものでなければならない。

(開発事業の承認申請)

- 第23条** 開発事業者は、次に掲げる要件をすべて満たしているときは、規則で定めるところにより、市長に対し、承認申請を行うことができる。
- (1) 第19条の規定による標識設置後、14日を経過していること。
 - (2) 第20条第2項の規定による説明会を開催した場合は、同条第4項の規定による縦覧期間満了後、7日を経過していること。
 - (3) 景観法(平成16年法律第110号)第18条第1項又は安曇野市景観条例(平成22年安曇野市条例第70号)第18条第1項の規定に基づく行為の着手の制限期間(景観法第18条第2項又は安曇野市景観条例第18条第2項の規定により当該期間が短縮された場合は、その期間)が満了していること。

(開発事業の承認等)

- 第24条** 市長は、承認申請があった場合は、遅滞なく当該開発事業の案の審査を行い、当該開発事業者は、基本計画、農地法その他関係法令と整合し、かつ、開発事業に係る技術的な基準(環境の保全、公害の防止、文化財の保護、公共施設の整備等に関する基準)として規則で定める事項に適合するものであって、承認申請の手續に係る意見書等及び第21条第2項の規定による助言又は指導に配慮していると認めるときは、これを承認(以下「事業承認」という。)することができる。
- 2 開発事業者は、開発事業に係る行為が法第30条第1項の規定による申請書の提出を要する場合は、当該申請書を提出する前に、当該開発事業の事業承認を受けなければならない。
- 3 開発事業者は、開発事業に係る行為が建築基準法(昭和25年法律第201号)第6条第1項の規定による申請書の提出を要する場合は、当該申請書を提出する前に、当該開発事業の事業承認を受けなければならない。

(事業承認証の交付等)

- 第25条** 市長は、事業承認をしたときは、速やかにその旨を記載した書面(以下「事業承認証」という。)を開発事業者に交付するものとする。
- 2 市長は、事業承認証を交付するときは、開発事業者に対し、必要な助言又は指導を行うことができる。
- 3 市長は、事業承認証を交付したときは、交付した日の翌日から起算して14日間、公衆の縦覧に供するものとする。

(承認後の事業内容の変更)

- 第26条 開発事業者は、事業承認証の交付を受けた後、工事完了の届出を行うまでの間に、事業承認に係る開発事業の内容を変更しようとするときは、市長の承認を受けなければならない。ただし、規則で定める軽微な変更をしようとするときは、この限りでない。
- 2 開発事業者は、前項の承認を受けようとするときは、規則で定めるところにより、開発事業の変更の案を市長に提出しなければならない。
 - 3 開発事業の変更の案が提出された場合においては、第18条から前条までの規定を準用する。
 - 4 開発事業者は、第1項ただし書の規定による軽微な変更をしたときは、規則で定めるところにより、遅滞なくその旨を市長に届け出なければならない。

(承認に基づく地位の承継)

- 第27条 事業承認を受けた開発事業者の相続人その他の一般承継人又は事業承認を受けた開発事業者からその開発事業区域内の土地の所有権その他その開発事業に関する工事を施工する権限を取得した者は、その承認に基づく地位を承継することができる。
- 2 前項の規定により事業承認に基づく地位を承継した者は、速やかに規則で定めるところにより、その旨を市長に届け出なければならない。

第2節 開発事業の完了検査

(工事着手の制限)

- 第28条 市長は、第18条第1項の規定に違反して承認を受けずに工事に着手した開発事業者に対し、当該工事の停止を命じ、又は相当の期限を定めて、違反行為を是正するために必要な措置を命ずることができる。

(工事着手の届出)

- 第29条 開発事業者は、開発事業に係る工事に着手したときは、速やかにその旨を市長に届け出なければならない。

(工事期間中の説明等)

- 第30条 市民等は、工事の期間中、当該工事に疑義が生じたときは、市長に対し、開発事業者又は工事施工者による説明を求めることができる。
- 2 市長は、前項の求めがあったときは、開発事業者又は工事施工者に対し、当該工事に生じた疑義に対する説明その他必要な措置を求めることができる。

(工事廃止の届出)

- 第31条 開発事業者は、事業承認証の交付を受けた後、当該開発事業に係る工事を廃止したときは、遅滞なくその旨を市長に届け出なければならない。
- 2 市長は、前項の届出があったときは、事業承認証を取り消し、当該開発事業者に対し、相当の期限を定めて、原状回復その他違反行為を是正するために必要な措置を命ずることができる。

(工事完了の届出)

- 第32条 開発事業者は、開発事業に係る工事を完了したときは、規則で定めるところにより、速やかにその旨を市長に届け出なければならない。

(開発事業の工事完了後の検査等)

- 第33条 市長は、前条の規定による届出があった場合は、速やかに当該開発事業の検査を行い、事業承認した内容(第26条各項の規定に基づき事業内容を変更した場合は、変更後の内容)と整合しているときは、検査が完了した旨を記載した書面(以下「検査済証」という。)を当該開発事業者に交付するものとする。
- 2 市長は、前項の検査において、当該開発事業が事業承認した内容に整合しないときは、開発事業者に対し、相当の期限を定めて、違反行為を是正するために必要な措置を命ずることができる。
 - 3 開発事業者は、前項の規定による命令に基づく措置を講じたときは、規則で定めるところにより、その旨を市長に届け出なければならない。
 - 4 市長は、前項の規定による届出があったときは、再度当該開発事業の検査を行うものとする。この場合において、前3項の規定を準用する。

(使用収益制限)

- 第34条 開発事業者は、検査済証を交付された日以降でなければ、開発事業に係る土地若しくは建築物等の使用又は収益を開始してはならない。ただし、市長がやむを得ないと認めるときは、検査済証の交付前であっても、土地又は建築物等を使用することができる。
- 2 市長は、前項本文の規定に違反して検査済証の交付前に使用又は収益を開始した者に対し、使用又は収益の停止を命じ、相当の期限を定めて、違反行為を是正するために必要な措置を命ずることができる。

(手続の適用除外)

- 第35条 第17条第1項ただし書の規定による非常災害のため必要な応急措置として行う開発事業又は同条第2項第3号の規定による開発事業については、第18条から前条までの規定は適用しない。
- 2 開発事業者は、非常災害のため必要な応急措置として開発事業を行った場合においては、当該開発事業に係る工事に着手した後、遅滞なく当該開発事業の概要を市長に届け出なければならない。
 - 3 開発事業者は、第17条第2項第3号の規定による開発事業のうち規則で定めるものを行う場合においては、当該開発事業に係る工事に着手する前に、当該開発事業の概要を市長に届け出なければならない。
 - 4 市長は、第2項又は前項の届出を行った開発事業者に対し、適正かつ合理的な土地利用を図るために必要があると認めるときは、必要な措置をとることを勧告することができる。

(開発事業の手続に係る不平等に対する是正措置等)

- 第36条 市長は、偽りその他不正の手段によって、事業認定証、事業承認証若しくは検査済証の交付を受けた者に対して、適正かつ合理的な土地利用を図るうえで必要な限度において、この条例の規定に基づく認定、承認その他の処分を取り消し、その効力を停止し、又は工事その他の行為の停止を命じ、若しくは相当の期限を定めて、原状回復その他違反行為を是正するために必要な措置を命ずることができる。

(報告及び立入調査)

- 第37条 市長は、この条例の施行に必要な限度において、開発事業者若しくは工事施工者から開発事業に係る工事その他の行為の状況について報告若しくは資料の提出を求め、又は市の職員に工事区域に立ち入らせ、当該工事その他の行為の状況を調査させ、若しくは関係者に質問させることができる。
- 2 何人も、前項の要求、立入調査その他の措置を正当な理由なく、拒否し、又は妨げてはならない。
 - 3 第1項の規定により職員が立入調査をする場合には、その身分を示す証明書を携帯し、関係者にこれを提示しなければならない。
 - 4 第1項の規定による立入調査の権限は、犯罪捜査のために認められたものと解してはならない。

第3節 特定開発事業の認定

(特定開発事業を行うための必要な要件)

- 第38条 まちづくりの目標像及び基本方針に反しないもので、基本計画の開発事業の基準に定めのない開発事業(以下「特定開発事業」という。)を行おうとする者は、第18条第2項の規定による開発事業の案の提出前に、市長の認定を受けなければならない。

(特定開発事業の事前協議)

- 第39条 前条の規定による申請(以下「認定申請」という。)を行おうとする開発事業者は、次条第1項の規定による素案の提出前に、規則で定めるところにより、当該開発事業に係る農業振興地域の整備に関する法律、農地法その他の法令による土地利用の規制の状況その他関連する事項について、市長と協議しなければならない。
- 2 前項の協議は、特定開発事業に係る土地に関する権利を取得していない場合においては、その権利を取得する契約を締結する前に行わなければならない。

(特定開発事業の素案の提出)

- 第40条 開発事業者は、あらかじめ、規則で定めるところにより、特定開発事業の素案を市長に提出しなければならない。
- 2 市長は、前項の素案が提出されたときは、速やかにその旨を告示するとともに、特定開発事業の素案又はその写しを告示の日の翌日から起算して14日間、公衆の縦覧に供するものとする。

(特定開発事業の素案の説明等)

- 第41条 認定申請を行おうとする開発事業者は、前条第2項の規定による縦覧期間満了後、規則で定めるところにより、当該特定開発事業の素案に係る説明会を開催し、市民等の意見及び要望を聴かななければならない。
- 2 開発事業者は、前項の説明会を開催したときは、開催した日の翌日から起算して14日以内に、説明会の概要を記載した報告書を市長に提出しなければならない。
 - 3 市長は、前項の報告書を受理したときは、受理した日の翌日から起算して14日間、公衆の縦覧に供するものとする。
 - 4 市長は、第2項の報告書に虚偽の記載があるときは、当該開発事業者に対し、当該報告書の訂正を命ずることができる。この場合において、前項の規定による縦覧期間は、訂正された報告書を受理した日の翌日から起算するものとする。

(特定開発事業の素案に関する意見書の提出)

- 第42条 市民等は、前条第3項の規定による縦覧期間満了の日の翌日から起算して7日以内に、特定開発事業の素案及び報告書に対する意見書を市長に提出することができる。
- 2 市長は、前項の意見書を受理したときは、速やかに意見書の写しを当該開発事業者に送付するものとする。ただし、当該意見書の記載事項が明らかに不適切であるものは除くものとする。

(特定開発事業の素案に関する意見書に対する見解書の提出)

- 第43条 開発事業者は、前条第2項の規定により意見書の写しの送付を受けたときは、当該意見書に対する見解書を市長に提出しなければならない。
- 2 市長は、前項の見解書を受理したときは、速やかにその旨を意見書を提出した市民等に通知するとともに、当該見解書の写し及び当該意見書の写しを見解書を受理した日の翌日から起算して14日間、公衆の縦覧に供するものとする。

(特定開発事業の素案に関する公聴会の開催)

- 第44条 市民等は、前条第2項の規定による縦覧期間満了の日の翌日から起算して7日以内に、規則で定めるところにより、特定開発事業の素案に関する公聴会の開催を市長に求めることができる。
- 2 市長は、前項の公聴会の開催を求められた場合は、速やかに公聴会を開催する必要があるかを判断し、公聴会を開催する必要があるときは、規則で定めるところにより、公聴会を開催するものとする。
 - 3 市長は、公聴会を開催するときは、速やかにその旨を当該開発事業者に通知するものとする。
 - 4 開発事業者は、公聴会に出席して意見を述べよう求められたときは、これに応じなければならない。

(特定開発事業の認定申請等)

- 第45条 開発事業者は、次に掲げる要件をすべて満たしているときは、規則で定めるところにより、市長に対し、認定申請を行うことができる。
- (1) 第41条第3項の規定による縦覧期間満了後、7日を経過していること。
 - (2) 第42条第1項の規定による意見書の提出があったときは、第43条第2項の規定による縦覧期間満了後、7日を経過していること。
 - (3) 前条第3項の規定による通知を受けた場合は、同条第2項の規定による公聴会を終了していること。
- 2 市長は、認定申請があったときは、速やかにその旨を告示するとともに、特定開発事業について、当該申請を受理した日の翌日から起算して14日間、公衆の縦覧に供するものとする。
- 3 市民等は、前項の規定による縦覧期間満了の日の翌日から起算して7日以内に、特定開発事業の案に対する意見書を市長に提出することができる。

(認定申請の手續に係る意見書等の内容)

- 第46条 第41条第1項の規定による説明会の意見及び要望、第42条第1項の規定による意見書、第43条第1項の規定による見解書、第44条第2項の規定による公聴会の意見等並びに第45条第3項の規定による意見書(次条第1項において「認定申請の手續に係る意見書等」という。)の各内容は、まちづくりの目標像及び基本方針を踏まえたものでなければならない。

(特定開発事業の認定等)

- 第47条 市長は、第45条第2項の規定による縦覧期間満了後、7日を経過した日の翌日以後、遅滞なく特定開発事業の案の審査を行い、特定開発事業がまちづくりの目標像及び基本方針に反しないもので、かつ、市長が別に定める特定開発事業の認定に関する指針等に照らして、適正な開発事業であると判断するものであって、認定申請の手續に係る意見書等の各内容に配慮していると認めるときは、これを基本計画に整合する開発事業として認定(以下「事業認定」という。)することができる。
- 2 市長は、前項の判断をするときは、あらかじめ、安曇野市土地利用審議会に認定申請の手續に係る意見書等の要旨を提出して、その意見を聴かなければならない。

(事業認定証の交付等)

- 第48条 市長は、事業認定したときは、速やかにその旨を記載した書面(以下「事業認定証」という。)を開発事業者に交付するものとする。
- 2 市長は、前条第1項の規定による審査をしたときは、速やかにその結果及びそれに係る理由を公表するものとする。この場合において、第45条第3項の規定による意見書が提出されているときは、当該意見書に対する見解を公表するものとする。

(認定後の事業内容の変更)

- 第49条 開発事業者は、事業認定証の交付を受けた後、承認申請を行うまでの間に、事業認定を受けた内容を変更しようとするときは、市長の認定を受けなければならない。ただし、規則で定める軽微な変更をしようとするときは、この限りでない。
- 2 開発事業者は、前項の認定を受けようとするときは、規則で定めるところにより、特定開発事業の変更の案を市長に提出しなければならない。
- 3 特定開発事業の変更の案が提出された場合においては、第39条から前条までの規定を準用する。
- 4 開発事業者は、第1項ただし書の規定による軽微な変更をしたときは、規則で定めるところにより、遅滞なくその旨を市長に届け出なければならない。

(認定に基づく地位の承継)

- 第50条 事業認定を受けた開発事業者の相続人その他の一般承継人又は当該事業認定を受けた開発事業者からその開発区域内の土地の所有権その他その開発事業を行う権原を取得した者は、規則で定めるところにより、市長の承認を受けて、その認定に基づく地位を承継することができる。

第4章 安曇野市土地利用審議会

(安曇野市土地利用審議会)

- 第51条 市長は、土地利用に関する事項を調査審議するため、安曇野市土地利用審議会(以下「審議会」という。)を設置する。
- 2 審議会は、市長の諮問に応じて、次に掲げる事項について調査審議するものとする。
- (1) 市の土地利用に関すること。
 - (2) この条例の運用に関すること。
 - (3) 前2号に掲げるもののほか、適正かつ合理的な土地利用を推進するために必要な施策に関すること。
- 3 審議会の委員は、次に掲げる者のうちから、市長が委嘱する7人以内で組織する。
- (1) 識見を有する者
 - (2) 民間諸団体の代表者
 - (3) その他市長が必要と認める者
- 4 委員の任期は、2年とし、再任を妨げない。ただし、補欠委員の任期は、前任者の残任期間とする。
- 5 前各項に定めるもののほか、審議会の組織及び運営に関し、必要な事項は、規則で定めるものとする。

第5章 雑則

(表彰)

- 第52条 市長は、この条例の目的の達成のために著しく寄与したと認められる市民等、開発事業者、その他個人又は団体等に対し、その功績を表彰することができる。

(公表)

- 第53条 市長は、この条例の運用に関する情報を公開するよう努めるものとする。

(委任)

- 第54条 この条例の施行に関し必要な事項は、市長が定める。

第6章 罰則

(罰則)

- 第55条 次の各号のいずれかに該当する者については、6月以下の懲役又は50万円以下の罰金に処する。

- (1) 第34条第2項の規定による命令に違反した者
- (2) 第36条の規定による命令に違反した者

- 第56条 次の各号のいずれかに該当する者は、3月以下の懲役又は30万円以下の罰金に処する。

- (1) 第28条の規定による命令に違反した者
- (2) 第31条第2項の規定による命令に違反した者
- (3) 第33条第2項の規定による命令に違反した者

- 第57条 次の各号のいずれかに該当する者は、5万円以下の過料に処する。

- (1) 第20条第5項前段の規定による命令に違反した者
- (2) 第24条第2項又は第3項の規定に違反した者
- (3) 第26条第4項の規定による届出を怠った者
- (4) 第29条の規定による届出を怠った者
- (5) 第31条第1項の規定による届出を怠った者
- (6) 第35条第2項又は第3項の規定による届出を怠った者
- (7) 第37条第2項の規定に違反した者
- (8) 第41条第4項前段の規定による命令に違反した者
- (9) 第49条第4項の規定に違反した者

(両罰規定)

- 第58条 法人の代表者又は法人若しくは人の代理人、使用人その他の従業者が、その法人又は人の業務に関し、前3条の違反行為をしたときは、行為者を罰するほか、その法人又は人に対しても各本条の罰金刑又は過料を科する。

附 則

(施行期日)

- 1 この条例は、平成23年4月1日(以下「施行日」という。)から施行する。ただし、第51条及び次項の規定は、公布の日から施行する。

(準備行為)

- 2 審議会の意見の聴取その他この条例を施行するため必要な準備行為は、施行日前においても行うことができる。

(穂高町まちづくり条例の廃止)

- 3 穂高町まちづくり条例(平成11年穂高町条例第8号)は、廃止する。

(経過措置)

- 4 法第7条の規定による区域区分が定められている区域については、当該区域区分を廃止した日からこの条例を適用するものとする。ただし、同日前に法第30条第1項の規定による申請書を提出した開発事業については、なお従前の例による。
- 5 第9条第1項第1号の規定による区域において、用途地域が指定されていない場合にあつては、用途地域の指定の日までの間、法第8条第1項第1号に規定する地域に準じた地域を定めるものとする。この場合において、当該地域の方針は、それぞれ法第9条第1項から第12項までに定めるところによるものとする。
- 6 前項の地域において許容する用途は、それぞれ建築基準法第48条第1項から第12項までに定めるところによるものとする。
- 7 施行日前に、農業振興地域の整備に関する法律第12条第1項に定める公告がなされ、安曇野市農業振興地域整備計画に定められた農用地利用計画が変更された開発事業については、平成24年3月31日までに第18条第2項の規定による提出があつた場合に限り、当該開発事業は基本計画に整合しているものとみなす。
- 8 施行日前に、農業振興地域の整備に関する法律第13条に基づく安曇野市農業振興地域整備計画に定められた農用地利用計画変更に関する申し出があり、施行日以後に農用地利用計画を変更した開発事業については、当該変更に関する農業振興地域の整備に関する法律第12条の公告があつた日から1年以内に第18条第2項の規定による提出があつた場合に限り、当該開発事業は基本計画に整合しているものとみなす。
- 9 施行日前に、穂高町まちづくり条例第15条の規定による開発事業協議申請書を提出している開発事業及び同条例第22条の規定による承認を受けている開発事業については、なお従前の例による。

(安曇野市特別職の職員等の給与等に関する条例の一部改正)

- 10 安曇野市特別職の職員等の給与等に関する条例(平成17年安曇野市条例第40号)の一部を次のように改正する。

別表第2中「

都市計画審議会委員		6,700	3,500
-----------	--	-------	-------

」を

都市計画審議会委員		6,700	3,500
土地利用審議会委員		6,700	3,500

」に改める。

資料3 安曇野市の適正な土地利用に関する条例施行規則

安曇野市の適正な土地利用に関する条例施行規則

(趣旨)

第1条 この規則は、安曇野市の適正な土地利用に関する条例(平成22年安曇野市条例第28号。以下「条例」という。)の施行に関し、必要な事項を定めるものとする。

(定義)

第2条 この規則において、次の各号に掲げる用語の意義は、当該各号に定めるところによる。

- (1) 建築等 景観法(平成16年法律第110号)第16条第1項第1号に規定する建築等をいう。
- (2) 建設等 景観法第16条第1項第2号に規定する建設等をいう。
- 2 前項各号に定めるもののほか、この規則において使用する用語は、条例並びに建築基準法(昭和25年法律第201号)及び都市計画法(昭和43年法律第100号。以下「法」という。)において使用する用語の例による。

(安曇野市土地利用基本計画の案に対する意見書)

第3条 条例第10条第3項の意見書は、土地利用基本計画案意見書(様式第1号)によるものとする。

(地区土地利用計画を定められる区域の規模)

第4条 条例第12条第1項及び第15条第1項の規則で定める規模は、おおむね0.5ヘクタールとする。

(地区土地利用計画の案に対する意見書)

第5条 条例第14条第3項の意見書は、地区土地利用計画案意見書(様式第2号)によるものとする。

(地区土地利用計画の案の作成の提案)

第6条 条例第15条第2項の規定による計画提案は、地区土地利用計画提案書(様式第3号)によるものとし、次に掲げる図書を添付しなければならない。

- (1) 地区土地利用計画の素案
- (2) 計画提案を行うことができる者であることを証する書類
- (3) 条例第15条第2項第3号の同意を得たことを証する書類

(地区土地利用計画の案の不作成通知書)

第7条 条例第15条第6項の規定による通知は、地区土地利用計画案不作成通知書(様式第4号)によるものとする。

(既存の敷地拡張に関するもの)

第8条 条例第17条第1項ただし書の規則で定めるものは、次に掲げるものとする。

- (1) 既存の敷地の拡張を伴う開発事業で、次の要件の全てを満たしているもの
ア 予定建築物が、戸建住宅(非住宅部分の床面積の合計が50平方メートル以下かつ延べ面積の2分の1以下の兼用住宅を含む。以下同じ。)であること。
イ 拡張後の敷地面積が家族構成等の理由によりやむを得ないと認められる規模で、かつ、拡張する敷地面積が既存の敷地面積を超えないものであること。
ウ 予定建築物の高さが、田園居住区域にあっては12メートル以下、田園環境区域、山麓保養区域及び森林環境区域にあっては10メートル以下であること。
(2) 事業所が存する既存の敷地の拡張を伴う開発事業で、次の要件の全てを満たしているもの
ア 予定建築物等の用途が、既存の事業所と同じ用途又は類似用途(建築基準法施行令(昭和25年政令第338号)第137条の17各号に規定する範囲の用途をいう。以下同じ。)であること。
イ 拡張後の敷地面積が、この規則の施行の日前の敷地面積の100分の150以下かつ拡張する敷地面積が500平方メートル以下であること。
ウ 予定建築物の高さが、田園居住区域にあっては12メートル以下、田園環境区域、山麓保養区域及び森林環境区域にあっては10メートル以下であること。

(通常の管理として行う開発事業又は軽易な開発事業)

第9条 条例第17条第2項第3号の規則で定めるものは、次に掲げるものとする。

- (1) 用途地域の定めのある拠点市街区域又は準拠点市街区域で行う開発事業で、次の要件の全てを満たしているもの
ア 予定建築物の延べ面積が200平方メートル(戸建住宅は、500平方メートル)以下で、各用途地域に定められた建築物の制限に適合していること。
イ 敷地面積が、500平方メートル以下であること。
ウ 予定建築物の高さが、10メートル以下であること。
(2) 用途地域の定めのない拠点市街区域で行う開発事業で、次の要件の全てを満たしているもの
ア 予定建築物等が、戸建住宅であること。
イ 基本計画に定める開発事業の基準に適合していること。
ウ 敷地面積が、500平方メートル以下であること。
(3) この規則の施行の日前に宅地造成され、かつ、区画の変更を伴わない敷地内で行う開発事業で、次の要件の全てを満たしているもの
ア 予定建築物等が、戸建住宅であること。
イ 予定建築物の建ぺい率が、10分の6(山麓保養区域は、10分の2)以下であること。
ウ 予定建築物の容積率が、10分の10(山麓保養区域は、10分の4)以下であること。
エ 予定建築物の建築面積が、200平方メートル以下であること。
オ 予定建築物の高さが、10メートル以下であること。
カ 予定建築物の軒の高さが、7メートル以下であること。
キ 予定建築物の地階を除く階数が、2以下であること。

(4) 建築物等が存する既存の敷地の拡張を伴う開発事業で、次の要件の全てを満たしているもの

- ア 予定建築物等が、既存の建築物等の用途と同じ用途若しくは類似用途又は既存の建築物等に附属するものであること。
- イ 予定建築物等の延べ面積又は築造面積(以下「延べ面積等」という。)が、既存の建築物等の延べ面積等の100分の120(増築の場合は、100分の20)以下であること。
- ウ 拡張する敷地面積が、50平方メートル以下であること。
- エ 予定建築物等の高さが、田園居住区域にあっては12メートル以下、田園環境区域、山麓保養区域及び森林環境区域にあっては10メートル以下であること。
- (5) 既存の敷地内において、建築物を新築する開発事業で、当該建築物の延べ面積が10平方メートル以下かつ高さが10メートル以下のもの
- (6) 既存の敷地内において、工作物を新設する開発事業で、当該工作物の築造面積が10平方メートル以下かつ高さが10メートル以下のもの
- (7) 既存の敷地内において、既存の建築物等の改築、増築、移転又は類似用途への変更を行う開発事業で、次の要件の全てを満たしているもの
ア 予定建築物等の延べ面積が、既存の建築物等の延べ面積等の100分の120(増築の場合は、100分の20)以下であること。
イ 予定建築物等の高さが、田園居住区域にあっては12メートル以下、田園環境区域、山麓保養区域及び森林環境区域にあっては10メートル以下であること。
- (8) 建築物等が存する既存の敷地内において、車庫、物置その他これらに類する附属の建築物等の建築等又は建設等を行う開発事業で、次の要件の全てを満たしているもの
ア 予定建築物等の建築面積又は築造面積(以下「建築面積等」という。)が、20平方メートル以下であること。
イ 予定建築物等の高さが、田園居住区域にあっては12メートル以下、田園環境区域、山麓保養区域及び森林環境区域にあっては10メートル以下であること。
- (9) 土地の開墾、土砂の採取、鉱物の掘採その他土地の形質の変更は、当該面積が300平方メートル以下で、生じる法面及び擁壁の高さが1.5メートル以下のもの
- (10) 屋外における土石その他の物件(廃棄物、再生資源その他これらに類するものを除く。)の堆積で、当該面積が100平方メートル以下かつ当該高さが3メートル以下のもの
- (11) 道路、河川、公園、鉄道、供給処理施設その他これらに付随する施設の管理者等が、当該施設の維持、修繕その他管理のために行う開発事業
- (12) 架空電線路用並びに電気事業法(昭和39年法律第170号)第2条第1項第10号に規定する電気事業者及び同項第12号に規定する卸供給事業者の保安通信設備用(高压送電線用を除く。)の鉄筋コンクリートの柱、鉄柱、木柱その他これらに類するもの
- (13) 木竹の伐採等で、次のいずれかに該当するもの
ア 除伐、間伐、整枝その他木竹の保育のために通常行われる木竹の伐採
イ 枯損した木竹又は危険な木竹の伐採
ウ 自家の生活の用に充てるために必要な木竹の伐採
エ 仮植した木竹の伐採
オ 測量、実地調査又は施設の保守の支障となる木竹の伐採
- (14) 農業、林業又は漁業(以下「農業等」という。)を営むために行う建築物等の建築等若しくは建設等を伴わない開発事業
- (15) 農業等を営むために行う開発事業で、次のいずれかの建築物等を建築等又は建設等するもの
ア 育苗施設、ビニールハウス、鋼材で組み立てた棚その他これらに類する農産物、林産物又は水産物(以下「農産物等」という。)の生産又は集荷の用に供する建築物等
イ 畜舎、温室その他これらに類する農産物等の生産又は集荷の用に供する建築物等で、当該建築面積等が15平方メートル以下かつ高さが10メートル以下であるもの
ウ 堆肥舎、サイロ、農機具等収納施設その他これらに類する農業等の生産資材の貯蔵又は保管の用に供する建築物等で、当該建築面積等が15平方メートル以下かつ高さが10メートル以下であるもの
エ 農産物の販売の用に供する建築物で、次の要件の全てを満たしているもの
(ア) 平屋建てかつ当該建築面積が50平方メートル以下であること。
(イ) 敷地面積が、200平方メートル以下であること。
オ 用排水機、取水施設等農用地の保全若しくは利用上必要な施設の管理の用に供する建築物等又は索道の用に供する建築物等
- (16) 揚水機の吐出口の断面積が、6平方センチメートル以下かつ動力を用いない井戸施設を設置する開発事業
- (17) 砂利の採取その他農業以外で一時的に利用を行うことを目的とする開発事業
- (18) 30日を超えない範囲で原状回復する仮設の建築物等の建築等若しくは建設等又は廃棄自動車その他資材の保管
- (19) その他市長が通常の管理として行う開発事業として認めるもの

(開発事業の案の提出)

第10条 条例第18条第2項の規定による開発事業の案の提出は、開発事業提案書(様式第5号)によるものとし、別表第1に掲げる図書を添付しなければならない。ただし、市長が添付の必要がないと認めるときは、これを省略させることができる。

(承認申請に関する事前協議)

第11条 条例第18条第3項の規定による協議は、開発事業承認申請事前協議書(様式第6号)によるものとし、次に掲げる図書を添付しなければならない。

- (1) 開発事業予定地の敷地の位置及びその周辺の状況を表示する図面で縮尺2,500分の1以上のもの
- (2) 開発事業予定地の敷地及びその周辺の状況を示す写真
- (3) 前2号に掲げるもののほか、市長が必要と認めるもの

(標識の設置方法)

- 第12条 条例第19条の規定による標識の設置は、開発事業計画標識(様式第7号)によるものとし、開発事業承認証が交付されるまでの間、設置しなければならない。
- 2 開発事業計画標識の設置に係る費用は、開発事業者の負担とする。

(説明会の開催要求)

- 第13条 条例第20条第1項の規定による説明会の開催要求は、開発事業提案説明会要求書(様式第8号)によるものとする。

(説明会等の開催方法)

- 第14条 開発事業者は、条例第20条第2項の規定による説明会を開催するときは、市長と協議のうえ、その対象となる周辺地域の範囲並びにその対象地域に係る市民等(以下「対象市民」という。)の範囲及び周知の方法を決定し、開催日の14日前までに、対象市民に周知しなければならない。

(説明会の開催が必要となる規模)

- 第15条 条例第20条第2項第1号の規則で定める規模は、敷地面積1,000平方メートル、建築面積等200平方メートル又は次の表の左欄に掲げる区域において右欄に掲げる高さを超える規模とする。

区 域	高さ
拠点市街区域、準拠点市街区域	20m
田園居住区域	12m
田園環境区域(青木花見・島新田産業団地、烏川工業団地及び黒沢工業団地に限る。)	15m
田園環境区域(明科工業団地、三田工業団地及びあづみ野産業団地に限る。)	20m
田園環境区域(青木花見・島新田産業団地、明科工業団地、烏川工業団地、三田工業団地、あづみ野産業団地及び黒沢工業団地を除く。)、山麓保養区域、森林環境区域	10m

(開発事業の説明会報告書)

- 第16条 条例第20条第3項の報告書は、開発事業提案説明会報告書(様式第9号)によるものとする。
- 2 開発事業提案説明会報告書には、出席者名簿(氏名、住所、役職等を記載したもの)及び説明会で使用した図面、書類等を添付するものとする。

(措置命令書)

- 第17条 条例第20条第5項前段、第28条、第31条第2項、第33条第2項、第34条第2項、第36条及び第41条第4項前段の規定による命令は、措置命令書(様式第10号)によるものとする。

(開発事業の案に対する意見書)

- 第18条 条例第21条第1項の意見書は、開発事業案意見書(様式第11号)によるものとする。

(開発事業承認の申請)

- 第19条 条例第23条第1項の規定による承認申請は、開発事業承認申請書(様式第12号)によるものとし、別表第1に掲げる図書を添付しなければならない。ただし、市長が添付の必要がないと認めるときは、これを省略させることができる。

(開発事業承認証)

- 第20条 条例第25条第1項の事業承認証は、開発事業承認証(様式第13号)によるものとする。

(開発事業の軽微な変更)

- 第21条 条例第26条第1項ただし書の規則で定める軽微な変更は、次に掲げるものとする。
- 1 開発事業者の氏名若しくは名称又は住所の変更
 - 2 設計の変更のうち、次のいずれにも該当しない予定建築物等の敷地の形状の変更
 - ア 予定建築物等の敷地面積の10分の1以上の増減を伴うもの
 - イ 住宅以外の建築物又は第1種特定工作物の敷地面積の増加を伴うもので、当該敷地面積が1,000平方メートル以上となるもの
 - 3 工事施工者の変更(主として自己の居住の用に供する住宅の建築の用に供する目的で行う開発行為及び住宅以外の建築物又は特定工作物で自己の業務の用に供するものの建築若しくは建設の用に供する目的で行う開発行為(開発区域の面積が1ヘクタール未満のものに限る。))以外の開発行為にあっては、工事施工者の氏名、名称若しくは住所の変更に限る。)
 - 4 工事の着手予定年月日又は完了予定年月日の変更
 - 5 その他市長が軽微な変更と認めるもの

(開発事業の変更)

- 第22条 条例第26条第2項の規定による開発事業の変更の案の提出は、開発事業変更承認申請書(様式第14号)によるものとし、別表第1に掲げる図書を添付しなければならない。ただし、市長が添付の必要がないと認めるときは、これを省略させることができる。
- 2 条例第26条第4項の規定による届出は、開発事業軽微変更届出書(様式第15号)によるものとし、必要に応じて変更内容の分かる図書を添付しなければならない。

(地位承継の届出)

- 第23条 条例第27条第2項の規定による届出は、開発事業地位承継届出書(様式第16号)によるものとし、地位承継を証明できる書面を添付しなければならない。

(工事着手の届出)

- 第24条 条例第29条の規定による届出は、工事着手届出書(様式第17号)に、工事工程表を添えて行うものとする。

(工事期間中の説明)

- 第25条 市民等は、条例第30条第1項の規定による説明を求めるときは、工事内容説明要求書(様式第18号)を市長に提出するものとする。

(工事廃止の届出)

- 第26条 条例第31条第1項の規定による届出は、工事廃止届出書(様式第19号)によるものとする。

(工事完了の届出)

- 第27条 条例第32条の規定による届出は、工事完了届出書(様式第20号)によるものとし、工事完了後に撮影した開発事業の内容が分かる写真を添付しなければならない。

(検査済証)

- 第28条 条例第33条第1項の検査済証は、検査済証(様式第21号)によるものとする。

(命令に基づく措置完了の届出)

- 第29条 条例第33条第3項の規定による届出は、措置完了届(様式第22号)によるものとする。

(手続の適用除外となる開発事業の届出)

- 第30条 条例第35条第2項の規定による届出は、非常災害応急措置届(様式第23号)によるものとする。

(届出を要する軽易な開発事業)

- 第31条 条例第35条第3項の規則で定めるものは、第9条第1号から第3号までに規定する開発事業とする。
- 2 条例第35条第3項の規定による届出は、軽易な開発事業等届出書(様式第24号)によるものとする。

(身分証明書)

- 第32条 条例第37条第3項の証明書は、身分証明書(様式第25号)によるものとする。

(認定申請に関する事前協議)

- 第33条 条例第39条第1項の規定による協議は、特定開発事業提案事前協議書(様式第26号)によるものとし、次に掲げる図書を添付しなければならない。
- 1 開発事業予定地の敷地の位置及びその周辺の状況を表示する図面で縮尺2,500分の1程度のもの
 - 2 開発予定地の敷地及びその周辺の状況を示す写真
 - 3 開発事業の概要を表示する図書
 - 4 前3号に掲げるもののほか、市長が必要と認めるもの

(特定開発事業の素案の提出)

- 第34条 条例第40条第1項の規定による素案の提出は、特定開発事業提案書(様式第27号)によるものとし、別表第2に掲げる図書を添付しなければならない。ただし、市長が添付の必要がないと認めるときは、これを省略させることができる。

(説明会等の開催方法)

- 第35条 開発事業者は、条例第41条第1項の規定による説明会を開催するときは、市長と協議のうえ、その対象となる周辺地域の範囲並びに対象市民の範囲及び周知の方法を決定し、開催日の14日前までに、対象市民に周知しなければならない。

(特定開発事業の素案の説明会に関する報告書)

- 第36条 条例第41条第2項の報告書は、特定開発事業提案説明会報告書(様式第28号)によるものとする。

(特定開発事業の素案に関する意見書)

- 第37条 条例第42条第1項の意見書は、特定開発事業提案意見書(様式第29号)によるものとする。

(特定開発事業の素案に関する意見への見解書)

- 第38条 条例第43条第1項の見解書は、特定開発事業提案見解書(様式第30号)によるものとする。

(公聴会の開催要求)

- 第39条 市民等は、条例第44条第1項の規定による公聴会の開催を求めるときは、公聴会開催要求書(様式第31号)を市長に提出しなければならない。

(公聴会の開催方法)

- 第40条 市長は、条例第44条第2項の規定により公聴会を開催するときは、公告その他の方法により市民等に周知するものとする。
- 2 条例第44条第3項の規定による通知は、公聴会開催通知書(様式第32号)によるものとする。
- 3 条例第44条第4項の規定による開発事業者への求めは、市長が行うものとする。

(特定開発事業の認定申請等)

第41条 条例第45条第1項の規定による認定申請は、特定開発事業認定申請書(様式第33号)によるものとし、別表第2に掲げる図書を添付しなければならない。ただし、市長が添付の必要がないと認めるときは、これを省略させることができる。

2 条例第45条第3項の意見書は、特定開発事業案意見書(様式第34号)によるものとする。

(特定開発事業認定証)

第42条 条例第48条第1項の事業認定証は、特定開発事業認定証(様式第35号)によるものとする。

(特定開発事業の軽微な変更)

第43条 条例第49条第1項ただし書の規則で定める軽微な変更は、次に掲げるものとする。

- (1) 計画の変更のうち、次に掲げるものを除いた特定開発事業予定地の敷地の形状の変更
 - ア 特定開発事業予定地の敷地面積の10分の1以上の増減を伴うもの
 - イ 建築物等の敷地面積の増加を伴うもので、その敷地面積が1,000平方メートル以上となるもの
- (2) 開発事業者の氏名若しくは名称又は住所の変更
- (3) その他市長が軽微な変更と認められるもの

(特定開発事業の変更)

第44条 条例第49条第2項の規定による特定開発事業の変更の案は、特定開発事業変更認定申請書(様式第36号)によるものとし、別表第2に掲げる図書を添付して、市長に提出するものとする。ただし、市長が添付の必要がないと認めるときは、これを省略させることができる。

2 条例第49条第4項の規定による届出は、特定開発事業変更届出書(様式第37号)によるものとし、変更内容の分かる図書を添付しなければならない。

(地位承継の申請等)

第45条 条例第50条の規定による市長の承認を受けるときは、特定開発事業地位承継承認申請書(様式第38号)に権原を取得したことを証明できる書面を添付して、市長に提出しなければならない。

2 市長は、特定開発事業地位承継承認申請書の提出があったときは、その内容を審査して地位承継の承認の可否を決定し、特定開発事業地位承継決定通知書(様式第39号)により通知するものとする。

(安曇野市土地利用審議会の組織及び運営)

第46条 安曇野市土地利用審議会(以下「審議会」という。)に会長を置き、委員の互選によりこれを定めるものとする。

- 2 会長は、審議会を代表し、会務を総理する。
- 3 会長に事故あるときは会長が欠けたときは、会長が事前に指名する委員がその職務を代理する。
- 4 審議会の会議は、会長が招集し、会長が議長となる。
- 5 審議会の会議は、委員の半数以上が出席しなければ開くことができない。
- 6 審議会の議事は、出席した委員の過半数をもって決し、可否同数のときは、会長の決するところによる。
- 7 会長が必要と認めるときは、委員以外の者に出席を求め、その説明又は意見を聴くことができる。
- 8 審議会の庶務は、都市建設部都市計画課において処理する。

(補則)

第47条 この規則に定めるもののほか必要な事項は、市長が別に定める。

附 則

(施行期日)

1 この規則は、平成23年4月1日(以下「施行日」という。)から施行する。ただし、第46条及び次項の規定は、公布の日から施行する。

(準備行為)

2 条例を施行するための手続その他必要な準備行為は、この規則に基づき施行日前においても行うことができる。

(穂高町まちづくり条例施行規則の廃止)

3 穂高町まちづくり条例施行規則(平成11年穂高町規則第11号)は、廃止する。

(経過措置)

4 施行日前に、穂高町まちづくり条例施行規則第10条に規定する開発事業協議申請書を提出している開発事業については、なお従前の例による。

別表第1 (第10条、第19条、第22条関係)

図書の名称	明示すべき事項	縮尺	備考	
開発事業区域位置図	開発事業区域	2,500分の1程度	住宅地図の写しでも可	
地図(不動産登記法(平成16年法律第123号)第14条第1項の地図(同条第4項に規定する地図に準ずる図面を含む。))をいう。以下同じ。の写し	1 範囲は開発事業区域及びその周辺 2 開発事業予定地の地番、地目、面積並びに所有者の氏名及び住所を地図に表示する。 3 開発事業予定地に接する土地の地番、地目、面積並びに所有者の氏名及び住所を地図に表示する。	500分の1程度		
現況図	地形、近隣の状況、地盤高、植生等	500分の1以上		
現況写真	敷地及びその敷地の周辺の状況を示す写真			
実施計画図	土地利用計画平面図	1 区画割図(面積を明示) 2 道路、給排水施設及び給排水経路 3 その他の公共施設等の位置 4 予定建築物等の位置 5 緑地等の植栽計画(別図面とする。)	500分の1以上	図面、位置図、配置図等は、必要最小限度にまとめるものとする。
	給排水計画平面図	1 給排水施設の位置、種類及び形状 2 勾配及び流水方向 3 管径等(必要に応じて雨水排水計算書)	500分の1以上	
	造成計画平面図	現況、計画地盤面、切土及び盛土の状況並びに宅地地盤高	500分の1以上	
	各種構造物構造図	道路、水路、橋梁、擁壁等		
予定建築物等の立面図	予定建築物等の高さ、外観等		縦横断面等(寸法入)	
予定建築物等の平面図	間取り、建築面積等			
各種計算書	排水関係、擁壁の構造計算等			
土地の登記事項証明書(全巻分)				
その他必要な図書	その他工事の概要説明に必要なもの	適宜	協議申請時は、写しでも可	

(備考)

- 1 提出する図書は、市長が指示したものとする。
- 2 開発行為等、他の法令に規定されるものは、その規定による。

別表第2 (第34条、第41条、第44条関係)

図書の名称	明示すべき事項	縮尺	備考
特定開発事業区域位置図	特定開発事業区域	2,500分の1程度	住宅地図の写しでも可
地図の写し	1 範囲は特定開発事業区域及びその周辺 2 特定開発事業予定地の地番、地目、面積並びに所有者の氏名及び住所を地図に表示する。 3 特定開発事業予定地に接する土地の地番、地目、面積並びに所有者の氏名及び住所を地図に表示する。	500分の1程度	
現況図	地形、近隣の状況、地盤高、植生等		
現況写真	敷地及びその敷地の周辺の状況を示す写真		
土地利用計画平面図	1 区画割図(面積を明示) 2 予定建築物等の位置 3 緑地等の植栽計画(別図面とする。)	500分の1以上	
予定建築物等の立面図	予定建築物等の高さ、外観等		
その他必要な図書	その他工事の概要説明に必要なもの	適宜	

(備考)

- 1 提出する図書は、市長が指示したものとする。
- 2 開発行為等、法令に規定されるものは、その規定による。

※以下、様式は省略。

安曇野市土地利用ガイドライン

発行年月 平成 23 年 4 月
発 行 安 曇 野 市
編 集 安曇野市都市建設部都市計画課・建築住宅課
〒399-8205
長野県安曇野市豊科 4340 番地（豊科総合支所内）
電 話：0263-72-3111 FAX：0263-72-8340
メール：toshikeikaku@city.azumino.nagano.jp
kenchikujuutaku@city.azumino.nagano.jp
