2018　安曇野市の統計

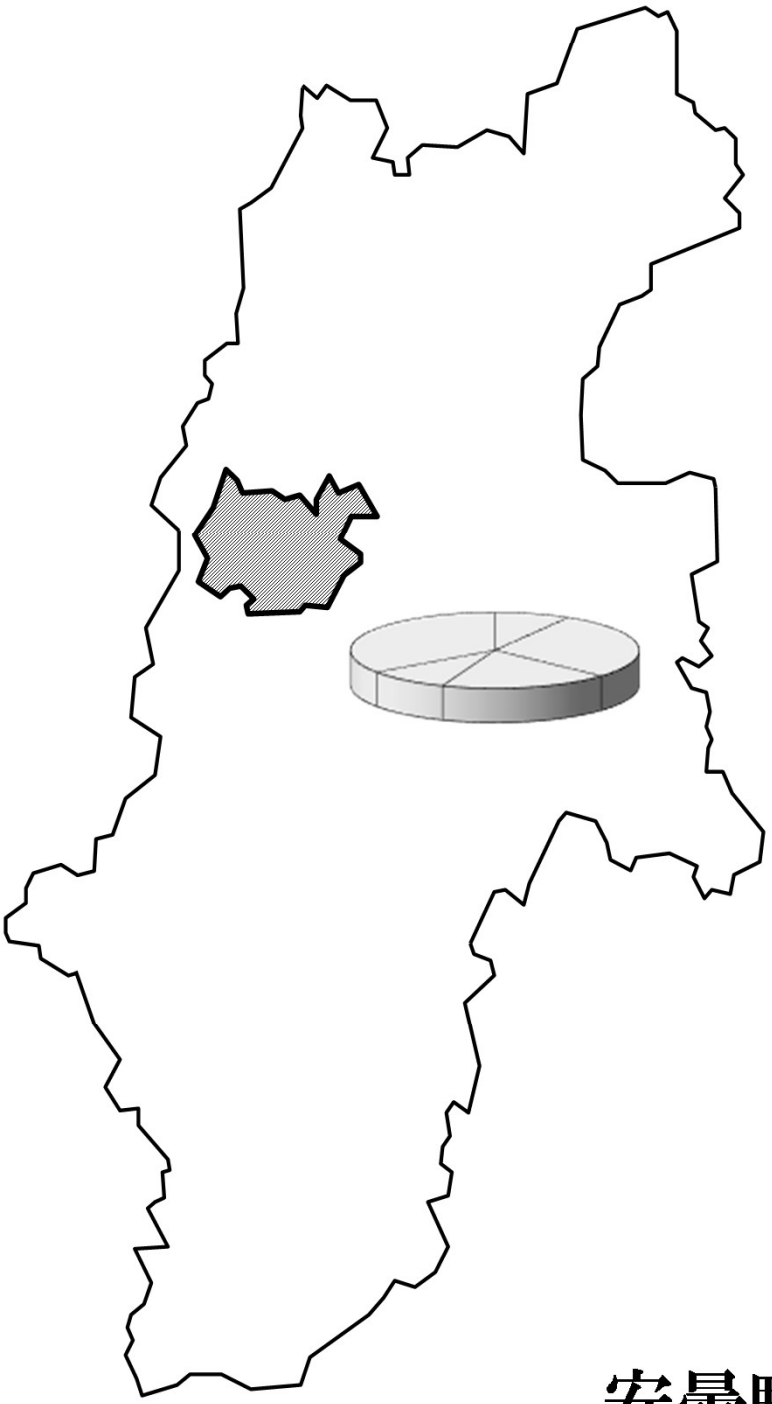

安曇野市

目　　次

◆ 利用に当たって

Ⅰ　自然環境

１　地勢 …… 2
２　地目別面積 …… 3
３　気象グラフ …… 4
４　月別降水量 …… 5
５　月別気温 …… 6
６　月別風速、日照時間 …… 7
７　降雪・積雪量 …… 7

Ⅱ　人口、世帯

８　地域別人口別年齢別状況 …… 10
９　国勢調査における人口・世帯数の推移 …… 11
１０　年齢３区分住民基本台帳人口 …… 12
１１　地区別住民基本台帳人口 …… 14
１２　年齢３区分人口（毎月人口異動調査） …… 21
１３　人口の推移（毎月人口異動調査） …… 22
１４　人口異動状況（毎月人口異動調査） …… 23
１５　出生、死亡、死産数と婚姻、離婚件数（人口動態統計） …… 23
１６　国籍別・年齢別人口（住民基本台帳） …… 24
１７　国勢調査人口（国勢調査） …… 26
１８　配偶関係（４区分）、年齢（５歳階級）、男女別15歳以上人口（国勢調査） …… 27
１９　常住人口、流入･流出人口及び昼間人口（国勢調査） …… 27
２０　世帯の種類（２区分）、世帯人員（10区分）別世帯数及び世帯人員（国勢調査） …… 28
２１　世帯の家族類型（22区分）別一般世帯数、一般世帯人員（国勢調査） …… 30
２２　人口集中地区別人口、面積、人口密度（国勢調査） …… 32
参考 人口集中地区位置図 …… 32

Ⅲ　経済基盤

２３　労働力状態別１５歳以上人口（国勢調査） …… 34
２４　産業（大分類）別１５歳以上就業者数（国勢調査） …… 34
２５　産業（大分類）別事業所数及び従業者数（民営）（経済センサス） …… 35
２６　商業における事業所数、売場面積、年間商品販売額(商業統計・経済センサス) …… 36
２７　製造業における事業所数、従業者数、製造品出荷額等(工業統計・経済センサス) …… 36

◆ 利用に当たって（２） …… 38
２８　農林業経営体（農林業センサス） …… 45
２９　経営タイプ別農林業経営体（農林業センサス） …… 46
３０　経営耕地面積規模別農林業経営体数（農林業センサス） …… 47
３１　農産物を販売した農業経営体（単一経営経営体）（農林業センサス） …… 48
３２　農産物を販売した農業経営体（複合経営経営体）（農林業センサス） …… 49
３３　農産物を販売した農業経営体数及び構成比（農林業センサス） …… 50
３４　農業用機械の所有農業経営体数と所有台数（農林業センサス） …… 51
３５　農業経営体経営耕地の状況（農林業センサス） …… 52
３６　販売目的作物の類別作付(栽培)農業経営体数と作付(栽培)面積（農林業センサス） …… 54
３７　販売目的果樹の栽培農業経営体数と栽培面積（農林業センサス） …… 56
３８　販売目的きのこの栽培農業経営体数（農林業センサス） …… 57
３９　販売目的家畜を飼養している農業経営体数と飼養頭羽数（農林業センサス） …… 57

４０　農作業を受託した農業経営体数と受託面積（農林業センサス） …… 58
４１　総農家数及び土地持ち非農家数（農林業センサス） …… 60
４２　農業集落別農業経営体数、総経営耕地面積（農林業センサス）…… 62
４３　専兼業別農家数（農林業センサス）…… 64
４４　主副業別農家数（農林業センサス）…… 64
４５　年齢別農業経営者数（農林業センサス） …… 65
４６　農業従事者等の平均年齢（農林業センサス） …… 66
４７　農地法の規定による申請及び届出件数 …… 67
４８　市民所得等の推移 …… 68
４９　経済活動別市内総生産(名目) …… 68
５０　市民所得（分配） …… 69

Ⅳ　行政基盤
５１　一般会計歳入歳出決算額 …… 72
５２　市税 …… 73
一般会計歳入歳出決算額（グラフ） …… 74

Ⅴ　教育
５３　小学校の学級数、児童数、教職員数 …… 76
５４　中学校の学級数、生徒数、教職員数 …… 78
５５　高等学校の生徒数、教職員数 …… 79
５６　幼稚園、幼保連携型こども園の学級数、園児数、教職員数 …… 80
５７　中学校卒業後の状況 …… 81
５８　高等学校卒業後の状況 …… 81

Ⅵ　文化
５９　図書館 …… 84
６０　文化財 …… 85
６１　公共施設利用数 …… 94

Ⅶ　環境
６２　し尿、ごみ …… 102
６３　長野自動車道沿線騒音 …… 103
６４　環境大気中ダイオキシン類 …… 104
６５　ＪＲの駅別１日平均乗車人員 …… 105
６６　交通事故 …… 106
６７　県管理道路（一般国道、主要地方道、一般県道） …… 107
６８　市道、歩道、自転車道 …… 108
６９　都市公園 …… 110
７０　下水道 …… 112

Ⅷ　福祉・医療
７１　国民健康保険 …… 118
用語解説 …… 119
７２　国民年金被保険者数及び給付状況 …… 120
７３　身体障がい者 …… 120
７４　知的障がい者 …… 120
７５　精神障がい者 …… 121
７６　医療施設数及び病床数 …… 121

７７　診療給付（診療費）…… 122
７８　医療従事者数 …… 122
７９　予防接種実施状況 …… 123
８０　結核予防 …… 123
８１　手当給付状況 …… 123
８２　保健事業 …… 124
８３　高齢者福祉 …… 126
８４　要介護・要支援認定者 …… 127
８５　特定死因別の死亡者数・死亡率 …… 127
８６　保育施設の階層別・年齢別区分園児数 …… 128
８７　保育施設別園児数 ……129

Ⅸ　危機管理

８８　火災発生件数 …… 132
８９　消防団 …… 132
９０　自主防災組織 …… 132

Ⅹ　選挙

９１　選挙 …… 134

ⅩⅠ　観光

９２　観光地利用者数（四半期別） …… 136
９３　温泉 …… 138
９４　白鳥飛来数 …… 138

◆利用に当たって

1　本書は、長野県企画振興部情報政策課統計室、総務省統計局、農林水産省他諸官庁、その他団体の資料によって編集しました。

2　資料は、できるかぎり最新年次のものを掲載するようにつとめ、年次推移は最近５か年、あるいは特定年次を列記しました。

3　統計表中、期日（年月日）を記載してあるものは、その期日現在の事実を示しました。
元号の標記は、「Ｓ」＝昭和　「Ｈ」＝平成を示します。

4　それぞれの数値は、表示桁以下を四捨五入しました。

5　統計表中の符号の用法は次のとおりとします。

「-」	該当事実がないことを示します。
「 … 」	事実不詳又は調査を欠くものであることを示します。
「0」	単位未満の数値であることを示します。
「△・－」	負数であることを示します。（統計数値の前に付したもの）
「χ」	当該数値が秘匿扱いされていることを示します。

6　農林業センサスに係わる用語の説明は38頁以降に記載しました。

Ⅰ　自然環境

1 地　　勢

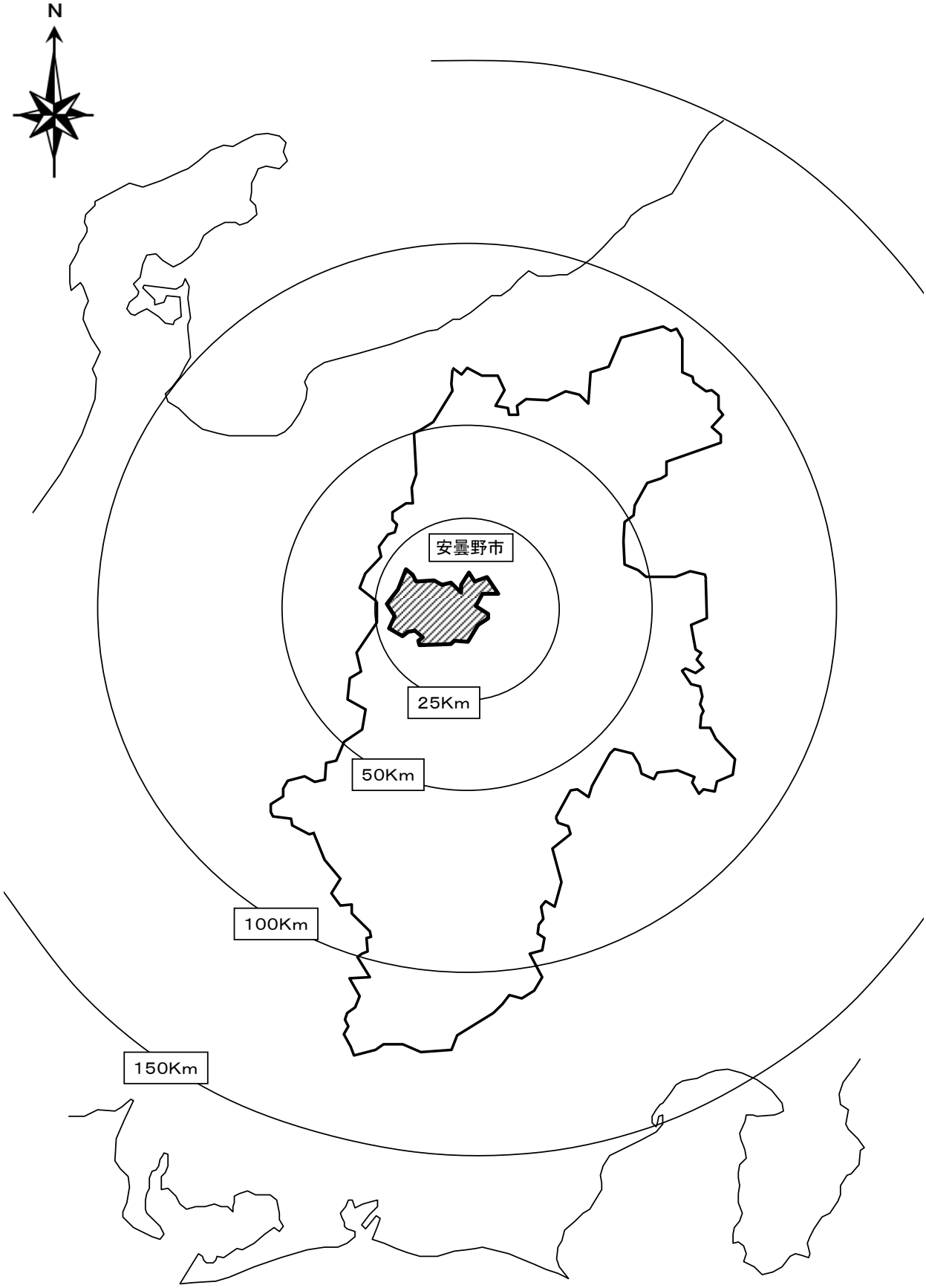

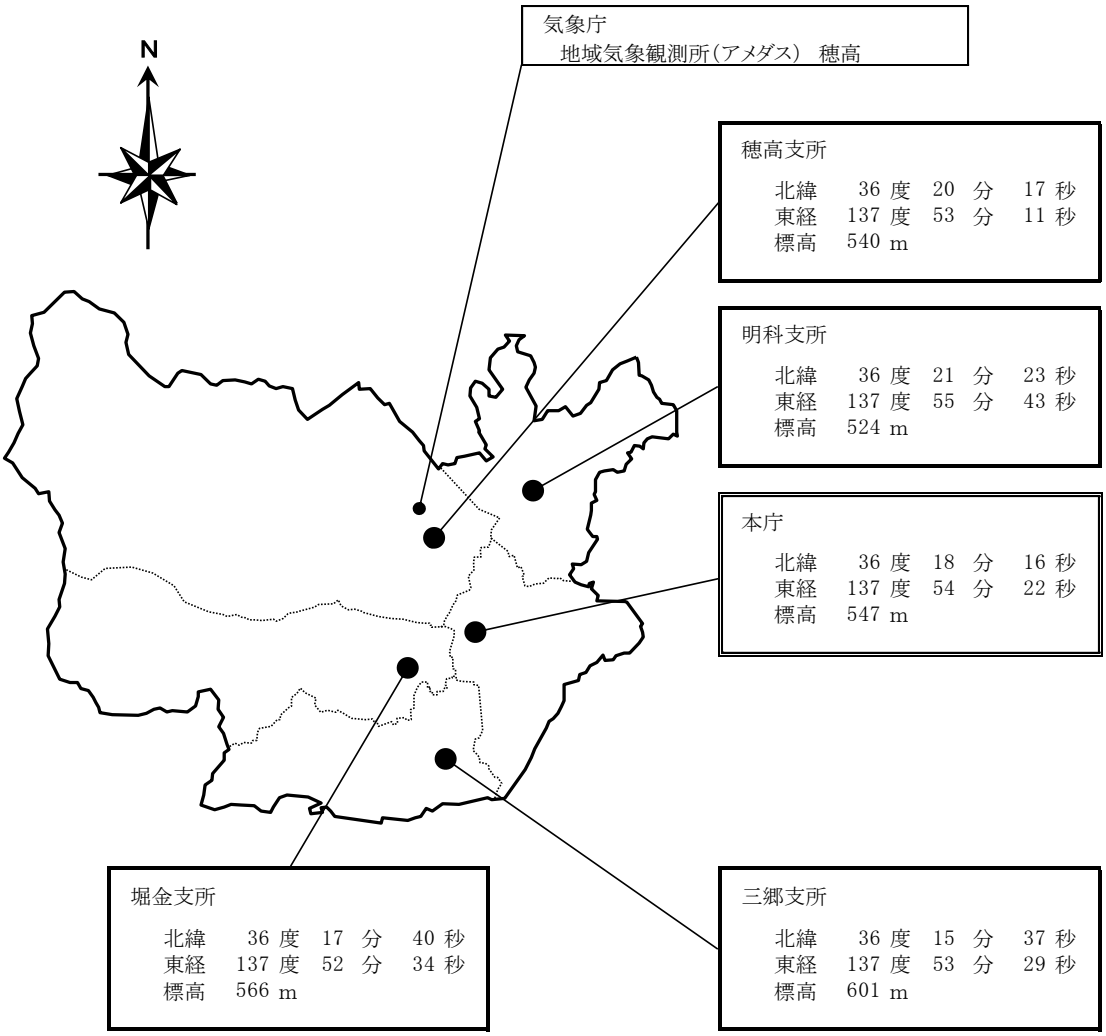

長野県のほぼ中央に位置し、東西25.9km、南北21.0kmを占める。

2 地目別面積

（各年1月1日）

年次	総面積	田	畑	宅地	鉱泉地	池沼	山林	牧場	原野	その他
	km²	千㎡	千㎡	千㎡	千㎡	千㎡	千㎡	千㎡	千㎡	千㎡
平成25年	331.82	56,013	18,580	25,878	0	151	87,816	－	10,338	133,044
平成26年	331.82	55,905	18,547	26,006	0	151	87,806	－	10,247	133,157
平成27年	331.78	55,829	18,463	26,036	0	150	86,713	－	10,263	134,327
平成28年	331.78	55,760	18,448	26,097	0	150	85,711	－	10,244	135,370
平成29年	331.78	55,663	18,426	26,194	0	150	85,717	－	10,240	135,390

（注） 1 総面積は、国土地理院発表（前年10月1日現在）

2 地目区分及び面積は、固定資産概要調書（長野県市町村課）により、「その他」の欄には、保安林、道路、雑種地等が含まれています。

3 「総面積」及び「地目別面積」の各計欄の数値は、端数処理の関係上合計と一致しない場合があります。

資料： 長野県企画振興部情報政策課統計室「ながの県勢要覧」

3　気象グラフ

降水量

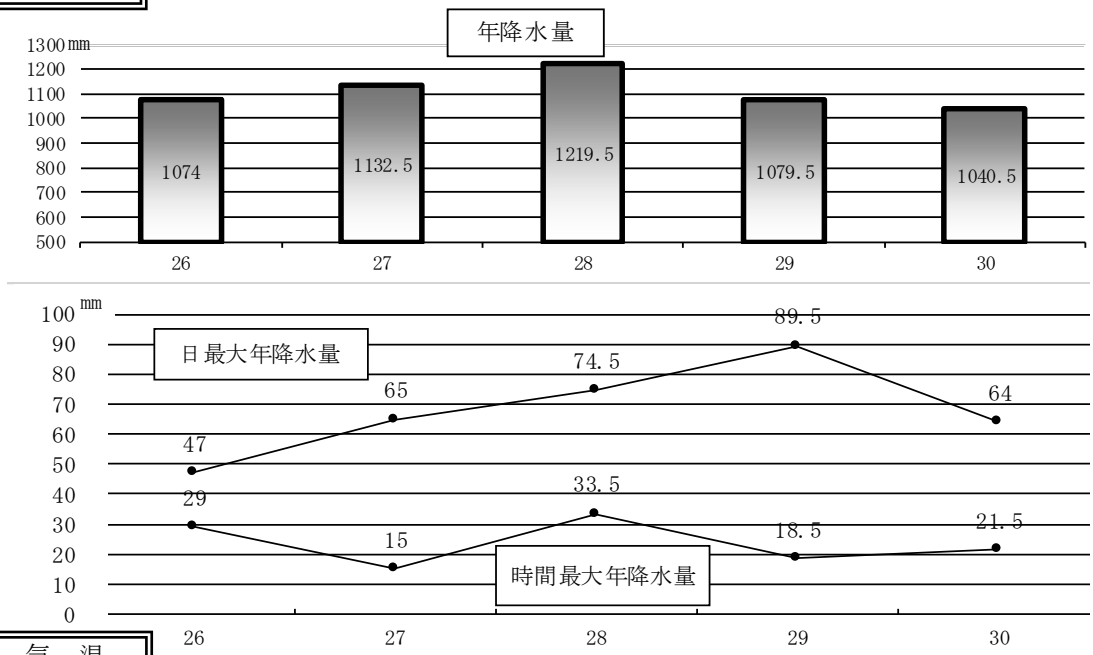

気　温

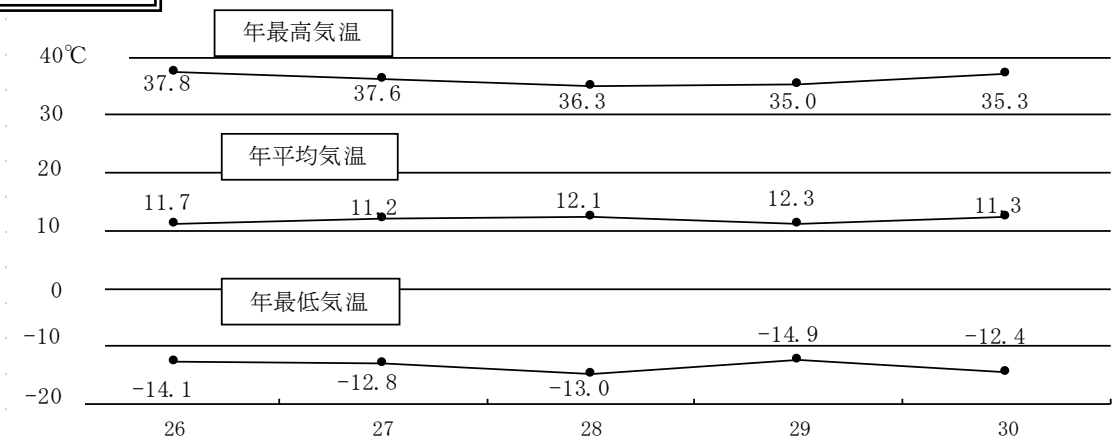

風　速

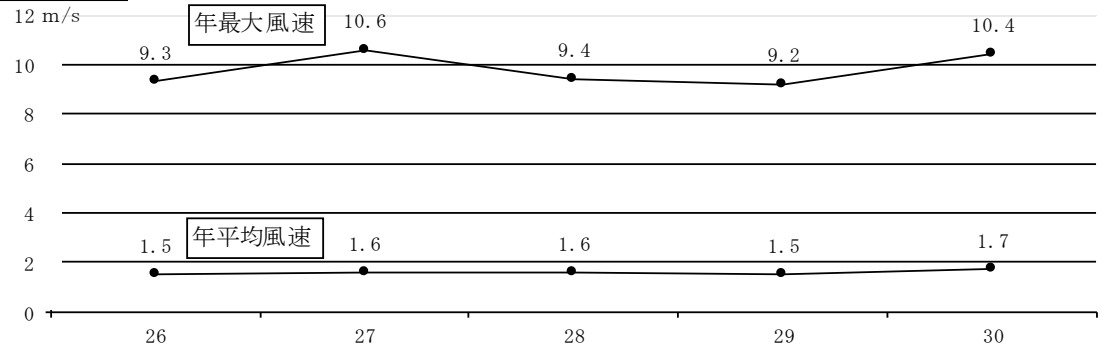

日照時間

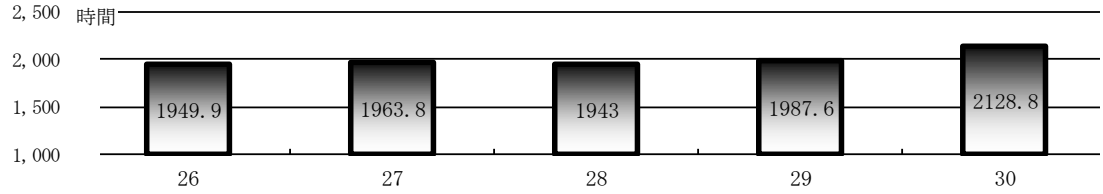

資料：気象庁

4　月別降水量

観測所　穂高　　（単位:mm）

年次	1月			2月			3月			4月		
	降水量	日最大	時間最大	降水量	日最大	時間最大	降水量	日最大	時間最大	降水量	日最大	時間最大
平成26年	25.0	12.5	3.0	97.5	33.5	6.5	118.0	36.5	9.5	48.5	34.0	6.0
平成27年	82.5	20.0	5.5	14.0	4.0	2.0	69.5	19.0	5.0	116.5	39.5	6.0
平成28年	78.0	35.0	7.0	56.0	25.0	6.0	36.0	14.5	2.0	154.0	55.0	6.5
平成29年	40.5	14.5	2.5	50.5	17.5	3.5	27.0	15.0	2.0	87.0	30.0	6.5
平成30年	41.5	13.5	3.5	5.0	1.5	1.0	145.0	31.5	8.0	114.0	37.5	7.0

年次	5月			6月			7月			8月		
	降水量	日最大	時間最大	降水量	日最大	時間最大	降水量	日最大	時間最大	降水量	日最大	時間最大
平成26年	39.5	31.0	6.0	87.5	20.0	11.5	137.5	26.5	14.0	176.0	47.0	29.0
平成27年	51.5	17.5	6.0	157.5	28.5	12.0	67.5	30.0	5.5	170.5	65.0	14.5
平成28年	73.5	30.0	6.5	110.0	35.5	7.0	58.5	10.5	10.0	166.5	59.5	33.5
平成29年	64.5	22.0	13.0	66.5	45.0	8.5	194.5	70.0	15.5	124.0	33.5	18.5
平成30年	102.0	24.0	4.5	62.5	26.0	9.0	122.0	64.0	16.0	60.5	22.0	21.5

年次	9月			10月			11月			12月		
	降水量	日最大	時間最大	降水量	日最大	時間最大	降水量	日最大	時間最大	降水量	日最大	時間最大
平成26年	41.5	18.0	9.0	164.0	44.0	10.0	71.0	21.5	7.0	68.0	14.0	5.0
平成27年	189.5	33.5	15.0	49.0	28.0	12.5	110.0	24.5	4.5	54.5	34.5	7.0
平成28年	278.0	74.5	16.5	69.0	23.0	6.0	68.0	15.5	5.5	72.0	28.0	5.5
平成29年	80.0	25.5	8.5	312.5	89.5	11.0	20.0	7.0	3.0	12.5	6.5	4.5
平成30年	303.0	48.0	19.0	33.5	16.0	14.5	19.0	13.0	3.5	32.5	9.0	3.5

年次	年降水量	年極値	
		日最大	時間最大
平成26年	1,074.0	47.0	29.0
平成27年	1,132.5	65.0	15.0
平成28年	1,219.5	74.5	33.5
平成29年	1,079.5	89.5	18.5
平成30年	1,040.5	64.0	21.5

資料:気象庁

（注）　観測場所　穂高観測所
（北緯36度20.6分　東経137度52.9分　海抜540m）

5 月別気温

観測所　穂高　　（単位:℃）

年次	1月			2月			3月			4月		
	平均	最高	最低	平均	最高	最低	平均	最高	最低	平均	最高	最低
平成26年	△ 1.2	11.0	△ 11.2	△ 1.5	15.8	△ 12.8	3.9	23.0	△ 10.8	9.7	25.4	△ 3.8
平成27年	△ 1.6	9.0	△ 10.7	0.2	12.8	△ 13.0	5.0	25.0	△ 4.5	11.2	28.9	△ 0.4
平成28年	△ 1.0	16.2	△ 14.9	0.7	20.6	△ 10.9	5.1	21.2	△ 6.3	12.1	26.8	△ 2.9
平成29年	△ 1.2	9.8	△ 12.4	0.0	15.2	△ 8.4	3.1	17.3	△ 5.2	10.2	27.5	△ 3.9
平成30年	△ 1.2	10.9	△ 14.5	△ 0.6	12.6	△ 10.5	5.8	23.2	△ 4.8	12.9	29.8	△ 0.1

年次	5月			6月			7月			8月		
	平均	最高	最低	平均	最高	最低	平均	最高	最低	平均	最高	最低
平成26年	16.0	30.3	2.3	20.3	32.6	10.4	23.6	37.6	16.1	23.6	36.3	15.9
平成27年	17.8	30.9	3.7	19.4	30.0	8.1	24.1	36.1	14.6	24.0	36.3	15.4
平成28年	17.8	32.5	6.8	20.2	31.5	5.7	24.3	35.0	16.7	24.7	35.0	17.5
平成29年	17.2	32.2	1.4	18.6	33.8	6.2	24.6	35.3	18.0	24.2	34.4	15.5
平成30年	16.8	32.9	3.2	20.3	33.5	9.3	26.1	36.3	18.2	25.3	37.2	11.2

年次	9月			10月			11月			12月		
	平均	最高	最低	平均	最高	最低	平均	最高	最低	平均	最高	最低
平成26年	18.4	28.2	5.8	13.2	27.9	△ 0.4	7.5	20.9	△ 3.4	0.6	14.2	△ 10.8
平成27年	18.9	31.7	8.2	12.9	23.8	△ 0.2	9.2	20.3	△ 0.9	3.8	16.2	△ 7.0
平成28年	21.0	32.8	12.3	14.1	27.6	1.1	6.4	20.3	△ 3.3	2.5	16.0	△ 6.8
平成29年	18.8	28.8	8.6	12.9	27.2	△ 0.2	6.2	21.6	△ 4.8	0.6	12.0	△ 8.3
平成30年	19.3	31.5	9.7	14.4	29.1	2.1	8.2	20.4	△ 2.6	2.9	20.3	△ 8.8

年次	年平均	年極値	
		最高	最低
平成26年	11.2	37.6	△ 12.8
平成27年	12.1	36.3	△ 13.0
平成28年	12.3	35.0	△ 14.9
平成29年	11.3	35.3	△ 12.4
平成30年	12.5	37.2	△ 14.5

資料:気象庁

6 月別風速、日照時間

（単位　平均風速・最大風速：m/s）

観測所　穂高　　（日照時間：h）

年次	1月			2月			3月			4月		
	平均風速	最大風速	日照時間	平均風速	最大風速	日照時間	平均風速	最大風速	日照時間	平均風速	最大風速	日照時間
平成26年	1.4	7.7	164.0	1.3	6.4	160.0	1.6	9.2	186.8	1.5	6.5	230.5
平成27年	1.1	8.0	142.9	1.6	8.6	157.0	1.8	7.2	191.0	1.8	10.2	158.0
平成28年	1.3	8.6	140.2	1.7	8.7	177.2	1.7	8.1	183.7	2.1	9.2	194.9
平成29年	1.3	9.2	136.4	1.7	8.6	179.1	1.5	6.3	185.6	2.0	9.2	208.4
平成30年	1.6	8.2	160.8	1.5	7.4	161.1	1.8	7.7	200.0	2.1	10.4	225.2

年次	5月			6月			7月			8月		
	平均風速	最大風速	日照時間	平均風速	最大風速	日照時間	平均風速	最大風速	日照時間	平均風速	最大風速	日照時間
平成26年	1.9	8.9	248.9	1.4	5.9	147.2	1.5	7.3	166.3	1.6	8.3	101.6
平成27年	1.9	8.8	261.4	1.5	8.0	158.0	1.8	7.9	189.2	1.4	6.0	147.0
平成28年	2.1	9.4	230.0	1.7	7.8	163.7	1.6	6.7	168.8	1.6	7.8	197.2
平成29年	1.6	7.6	233.1	1.7	7.5	211.7	1.4	5.7	163.1	1.4	5.6	121.9
平成30年	1.8	7.7	207.7	1.8	7.7	190.2	1.7	7.7	252.0	1.8	7.8	208.5

年次	9月			10月			11月			12月		
	平均風速	最大風速	日照時間	平均風速	最大風速	日照時間	平均風速	最大風速	日照時間	平均風速	最大風速	日照時間
平成26年	1.4	6	162.9	1.4	9.3	159.3	1.2	7.5	124.8	1.5	7.4	97.6
平成27年	1.3	6	128.5	1.6	10.6	220.8	1.2	6.7	89.3	1.3	7.4	120.2
平成28年	1.2	5	108.6	1.4	8.7	116.3	1.2	7.5	118.9	1.4	8.1	143.5
平成29年	1.5	8	154.3	1.1	9.0	94.7	1.6	9.0	133.4	1.5	7.8	165.9
平成30年	1.5	10	85.3	1.6	9.0	157.8	1.1	6.1	140.7	1.5	8.3	139.5

年次	平均風速	最大風速	日照時間
平成26年	1.5	9.3	1,949.9
平成27年	1.6	10.6	1,963.8
平成28年	1.6	9.4	1,943.0
平成29年	1.5	9.2	1,987.6
平成30年	1.7	10.4	2,128.8

資料：気象庁

7 降雪・積雪量

（単位：cm）

年　度	降雪量	最深積雪
平成25年度	170.8	77.5
平成26年度	142.0	18.0
平成27年度	96.6	27.0
平成28年度	74.5	18.0
平成29年度	70.1	30.0

（注）1　観測場所　穂高有明、穂高牧地籍内の3か所

2　観測期間　毎年度12月～3月の4ヶ月間

3　公表値は上記1の観測場所の最大値を記載しています。

資料：都市建設部　監理課

Ⅱ　人口・世帯

8 地域別人口別年齢別状況



資料：市民生活部　市民課「住民基本台帳」（平成30年10月1日）
(注)住民基本台帳法の改正により、平成25年度から外国人住民を含む。

９ 国勢調査における人口・世帯数の推移

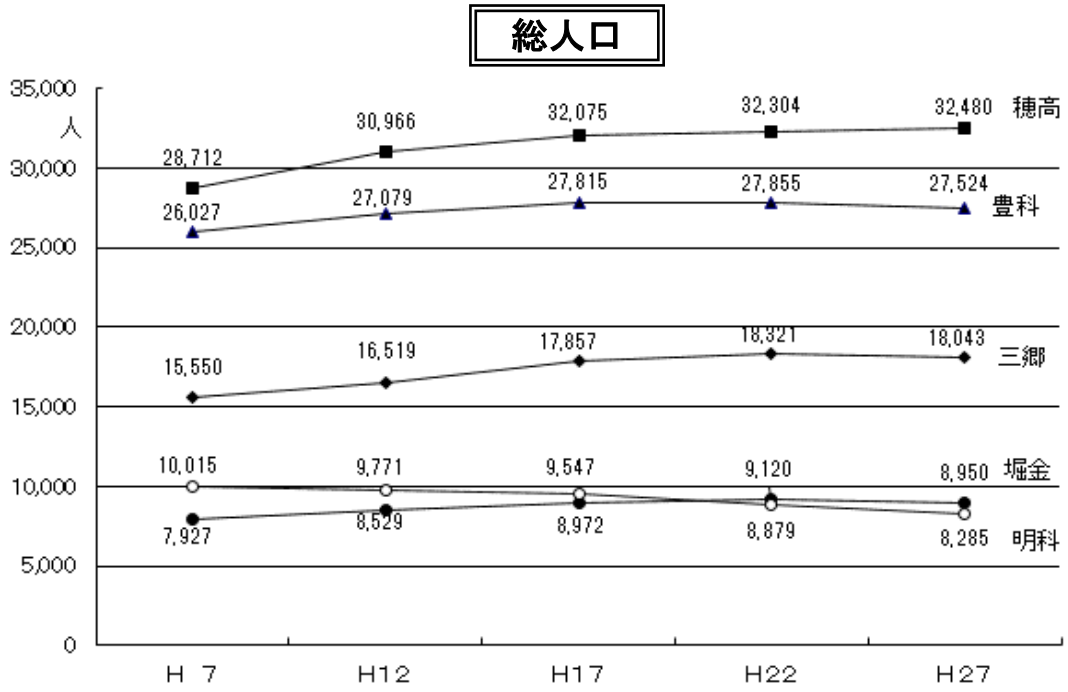

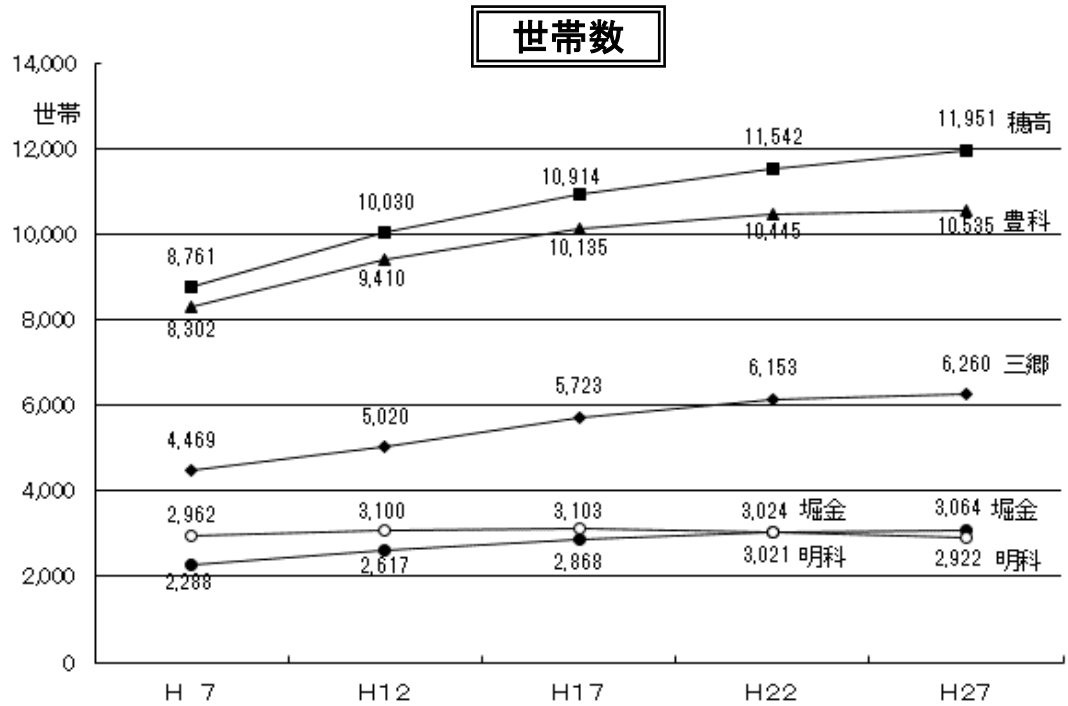

（国勢調査による長野県内各市人口）

平成27年10月1日現在　確定値

市　名	人口	世帯数	市　名	人口	世帯数	市　名	人口	世帯数
長野県計	2,098,804	807,108	伊那市	68,271	26,231	中野市	43,909	15,296
長野市	377,598	150,414	塩尻市	67,135	26,350	小諸市	42,512	16,662
松本市	243,293	100,173	千曲市	60,298	21,573	駒ヶ根市	32,759	12,437
上田市	156,827	62,696	茅野市	55,912	22,301	東御市	30,107	11,004
飯田市	101,581	37,694	岡谷市	50,128	19,100	大町市	28,041	10,826
佐久市	99,368	38,487	須坂市	50,725	18,447	飯山市	21,438	7,423
安曇野市	**95,282**	**34,732**	諏訪市	50,140	20,401	19市計	1,675,324	652,247

資料：総務省統計局「国勢調査報告」

10 年齢3区分住民基本台帳人口

地域	年月日		年齢3区分別人口				年齢別割合			年齢構成指数			
			総数	0～14歳	15～64歳	65歳以上	0～14歳	15～64歳	65歳以上	年少人口指数	老年人口指数	従属人口指数	老年化指数
			人	人	人	人	%	%	%				
豊科	H26	4.1	27,730	3,588	16,393	7,749	12.9	59.1	27.9	21.9	47.3	69.2	216.0
		10.1	27,655	3,545	16,255	7,855	12.8	58.8	28.4	21.8	48.3	70.1	221.6
	H27	4.1	27,711	3,548	16,214	7,949	12.8	58.5	28.7	21.9	49.0	70.9	224.0
		10.1	27,848	3,551	16,287	8,010	12.8	58.5	28.8	21.8	49.2	71.0	225.6
	H28	4.1	27,832	3,585	16,205	8,042	12.9	58.2	28.9	22.1	49.6	71.7	224.3
		10.1	27,857	3,549	16,236	8,072	12.7	58.3	29.0	21.9	49.7	71.6	227.4
	H29	4.1	27,817	3,546	16,161	8,110	12.7	58.1	29.2	21.9	50.2	72.1	228.7
		10.1	27,836	3,513	16,178	8,145	12.6	58.1	29.3	21.7	50.3	72.1	231.9
	H30	4.1	27,820	3,498	16,185	8,137	12.6	58.2	29.2	21.6	50.3	71.9	232.6
		10.1	27,761	3,445	16,157	8,159	12.4	58.2	29.4	21.3	50.5	71.8	236.8
穂高	H26	4.1	34,029	4,453	20,177	9,399	13.1	59.3	27.6	22.1	46.6	68.7	211.1
		10.1	34,018	4,399	20,039	9,580	12.9	58.9	28.2	22.0	47.8	69.8	217.8
	H27	4.1	33,896	4,372	19,830	9,694	12.9	58.5	28.6	22.0	48.9	70.9	221.7
		10.1	33,887	4,302	19,740	9,845	12.7	58.3	29.1	21.8	49.9	71.7	228.8
	H28	4.1	33,909	4,262	19,638	10,009	12.6	57.9	29.5	21.7	51.0	72.7	234.8
		10.1	33,977	4,237	19,600	10,140	12.5	57.7	29.8	21.6	51.7	73.4	239.3
	H29	4.1	33,959	4,233	19,459	10,267	12.5	57.3	30.2	21.8	52.8	74.5	242.5
		10.1	34,062	4,202	19,459	10,401	12.3	57.1	30.5	21.6	53.5	75.0	247.5
	H30	4.1	34,054	4,200	19,370	10,484	12.3	56.9	30.8	21.7	54.1	75.8	249.6
		10.1	34,048	4,127	19,373	10,548	12.1	56.9	31.0	21.3	54.4	75.7	255.6
三郷	H26	4.1	18,810	2,574	11,346	4,890	13.7	60.3	26.0	22.7	43.1	65.8	190.0
		10.1	18,821	2,544	11,301	4,976	13.5	60.0	26.4	22.5	44.0	66.5	195.6
	H27	4.1	18,720	2,519	11,167	5,034	13.5	59.7	26.9	22.6	45.1	67.6	199.8
		10.1	18,652	2,496	11,084	5,072	13.4	59.4	27.2	22.5	45.8	68.3	203.2
	H28	4.1	18,619	2,497	11,004	5,118	13.4	59.1	27.5	22.7	46.5	69.2	205.0
		10.1	18,593	2,470	10,947	5,176	13.3	58.9	27.8	22.6	47.3	69.8	209.6
	H29	4.1	18,568	2,441	10,898	5,229	13.1	58.7	28.2	22.4	48.0	70.4	214.2
		10.1	18,586	2,401	10,934	5,251	12.9	58.8	28.3	22.0	48.0	70.0	218.7
	H30	4.1	18,672	2,422	10,969	5,281	13.0	58.7	28.3	22.1	48.1	70.2	218.0
		10.1	18,623	2,404	10,900	5,319	12.9	58.5	28.6	22.1	48.8	70.9	221.3
堀金	H26	4.1	9,458	1,409	5,671	2,378	14.9	60.0	25.1	24.8	41.9	66.8	168.8
		10.1	9,415	1,395	5,616	2,404	14.8	59.6	25.5	24.8	42.8	67.6	172.3
	H27	4.1	9,360	1,365	5,554	2,441	14.6	59.3	26.1	24.6	44.0	68.5	178.8
		10.1	9,351	1,338	5,537	2,476	14.3	59.2	26.5	24.2	44.7	68.9	185.1
	H28	4.1	9,299	1,302	5,479	2,518	14.0	58.9	27.1	23.8	46.0	69.7	193.4
		10.1	9,288	1,274	5,454	2,560	13.7	58.7	27.6	23.4	46.9	70.3	200.9
	H29	4.1	9,236	1,240	5,413	2,583	13.4	58.6	28.0	22.9	47.7	70.6	208.3
		10.1	9,222	1,204	5,401	2,617	13.1	58.6	28.4	22.3	48.5	70.7	217.4
	H30	4.1	9,165	1,180	5,356	2,629	12.9	58.4	28.7	22.0	49.1	71.1	222.8
		10.1	9,107	1,156	5,318	2,633	12.7	58.4	28.9	21.7	49.5	71.2	227.8

資料：市民生活部　市民課「住民基本台帳」

(注)住民基本台帳法の改正により、平成25年度から外国人住民を含む。

地　域	年月日		年齢3区分別人口				年齢別割合			年齢構成指数			
			総数	0～14歳	15～64歳	65歳以上	0～14歳	15～64歳	65歳以上	年少人口指数	老年人口指数	従属人口指数	老年化指数
			人	人	人	人	%	%	%				
明　　科	H26	4.1	8,932	979	4,857	3,096	11.0	54.4	34.7	20.2	63.7	83.9	316.2
		10.1	8,861	970	4,769	3,122	10.9	53.8	35.2	20.3	65.5	85.8	321.9
	H27	4.1	8,738	939	4,660	3,139	10.7	53.3	35.9	20.2	67.4	87.5	334.3
		10.1	8,679	924	4,591	3,164	10.6	52.9	36.5	20.1	68.9	89.0	342.4
	H28	4.1	8,596	901	4,506	3,189	10.5	52.4	37.1	20.0	70.8	90.8	353.9
		10.1	8,511	893	4,452	3,166	10.5	52.3	37.2	20.1	71.1	91.2	354.5
	H29	4.1	8,434	866	4,405	3,163	10.3	52.2	37.5	19.7	71.8	91.5	365.2
		10.1	8,384	849	4,384	3,151	10.1	52.3	37.6	19.4	71.9	91.2	371.1
	H30	4.1	8,362	845	4,355	3,162	10.1	52.1	37.8	19.4	72.6	92.0	374.2
		10.1	8,292	808	4,319	3,165	9.7	52.1	38.2	18.7	73.3	92.0	391.7
安曇野市	H26	4.1	98,959	13,003	58,444	27,512	13.1	59.1	27.8	22.2	47.1	69.3	211.6
		10.1	98,770	12,853	57,980	27,937	13.0	58.7	28.3	22.2	48.2	70.4	217.4
	H27	4.1	98,425	12,743	57,425	28,257	12.9	58.3	28.7	22.2	49.2	71.4	221.7
		10.1	98,417	12,611	57,239	28,567	12.8	58.2	29.0	22.0	49.9	71.9	226.5
	H28	4.1	98,255	12,547	56,832	28,876	12.8	57.8	29.4	22.1	50.8	72.9	230.1
		10.1	98,226	12,423	56,689	29,114	12.6	57.7	29.6	21.9	51.4	73.3	234.4
	H29	4.1	98,014	12,326	56,336	29,352	12.6	57.5	29.9	21.9	52.1	74.0	238.1
		10.1	98,090	12,169	56,356	29,565	12.4	57.5	30.1	21.6	52.5	74.1	243.0
	H30	4.1	98,073	12,145	56,235	29,693	12.4	57.3	30.3	21.6	52.8	74.4	244.5
		10.1	97,831	11,940	56,067	29,824	12.2	57.3	30.5	21.3	53.2	74.5	249.8

資料：市民生活部　市民課「住民基本台帳」

(注)住民基本台帳法の改正により、平成25年度から外国人住民を含む。

◆用語の解説

○年齢構成指数

・年少人口：0～14歳の人口

・生産年齢人口：15～64歳の人口

・老年人口：65歳以上のの人口

・年少人口指数：生産年齢人口に対する年少人口の比率（年少／生産年齢×100）

・老年人口指数：生産年齢人口に対する老年人口の比率(老年／生産年齢×100)

・従属人口指数：生産年齢人口に対する年少人口と老年人口の計の比率

{(年少+老年)／生産年齢×100}

・老年化指数：年少人口に対する老年人口の比率(老年／年少×100)

11 地区別住民基本台帳人口 （その1）

（10月1日現在）

行政区	年次 / 性別	H25	H26	H27	H28	H29	H30
【豊科】							
上鳥羽	男	372	379	381	384	383	378
	女	389	393	400	404	417	419
	計	761	772	781	788	800	797
下鳥羽	男	883	877	887	903	905	912
	女	900	913	931	931	954	1,000
	計	1,783	1,790	1,818	1,834	1,859	1,912
本村	男	614	604	618	634	637	644
	女	672	650	642	669	666	659
	計	1,286	1,254	1,260	1,303	1,303	1,303
吉野	男	950	947	981	1,003	1,019	1,023
	女	1,100	1,125	1,146	1,136	1,132	1,153
	計	2,050	2,072	2,127	2,139	2,151	2,176
成相	男	1,783	1,726	1,718	1,677	1,676	1,624
	女	1,774	1,733	1,718	1,697	1,692	1,676
	計	3,557	3,459	3,436	3,374	3,368	3,300
新田	男	1,882	1,782	1,850	1,843	1,852	1,867
	女	1,946	1,877	1,940	1,953	1,951	1,945
	計	3,828	3,659	3,790	3,796	3,803	3,812
寺所	男	458	452	463	460	465	461
	女	500	488	489	490	486	482
	計	958	940	952	950	951	943
踏入	男	304	301	297	293	292	294
	女	337	328	323	318	321	322
	計	641	629	620	611	613	616
細萱	男	823	795	797	808	805	771
	女	831	824	814	830	817	794
	計	1,654	1,619	1,611	1,638	1,622	1,565
重柳	男	409	410	414	404	398	391
	女	483	479	478	474	478	487
	計	892	889	892	878	876	878
真々部	男	943	997	1,007	1,016	1,039	1,040
	女	1,070	1,115	1,126	1,146	1,133	1,142
	計	2,013	2,112	2,133	2,162	2,172	2,182
たつみ原	男	485	468	466	467	462	450
	女	531	519	521	506	489	476
	計	1,016	987	987	973	951	926
飯田	男	574	590	620	611	610	606
	女	575	593	627	631	615	625
	計	1,149	1,183	1,247	1,242	1,225	1,231
下飯田	男	205	205	199	201	206	206
	女	220	217	210	211	220	221
	計	425	422	409	412	426	427
中曽根	男	217	214	210	209	212	211
	女	240	247	236	240	244	237
	計	457	461	446	449	456	448
熊倉	男	649	653	667	648	645	650
	女	670	657	656	652	637	645
	計	1,319	1,310	1,323	1,300	1,282	1,295
アルプス	男	611	610	585	576	572	565
	女	675	669	653	645	638	637
	計	1,286	1,279	1,238	1,221	1,210	1,202

資料：市民生活部 市民課「住民基本台帳」

（10月1日現在）

行政区	年次 / 性別	H25	H26	H27	H28	H29	H30
徳治郎	男	279	291	288	294	286	280
	女	289	304	311	319	317	313
	計	568	595	599	613	603	593
田沢	男	219	221	215	214	212	211
	女	272	268	264	266	253	253
	計	491	489	479	480	465	464
小瀬幅	男	190	190	184	184	193	187
	女	228	226	212	200	208	208
	計	418	416	396	384	401	395
大口沢	男	34	32	32	33	30	30
	女	44	40	37	37	36	36
	計	78	72	69	70	66	66
光	男	291	282	280	278	278	272
	女	291	283	277	280	279	272
	計	582	565	557	558	557	544
桜坂	男	351	360	357	358	348	353
	女	317	321	321	324	328	333
	計	668	681	678	682	676	686
小計	男	13,526	13,386	13,516	13,498	13,525	13,426
	女	14,354	14,269	14,332	14,359	14,311	14,335
	計	27,880	27,655	27,848	27,857	27,836	27,761
【穂高】							
矢原	男	695	699	691	688	689	714
	女	727	726	720	722	730	755
	計	1,422	1,425	1,411	1,410	1,419	1,469
白金	男	494	496	501	516	541	526
	女	545	556	550	564	579	575
	計	1,039	1,052	1,051	1,080	1,120	1,101
等々力	男	613	621	623	629	640	619
	女	674	666	666	668	674	655
	計	1,287	1,287	1,289	1,297	1,314	1,274
等々力町	男	970	959	970	986	987	1,003
	女	1,084	1,084	1,076	1,087	1,067	1,067
	計	2,054	2,043	2,046	2,073	2,054	2,070
穂高町	男	853	855	838	837	826	822
	女	908	891	880	871	857	855
	計	1,761	1,746	1,718	1,708	1,683	1,677
穂高区	男	1,936	1,942	1,930	1,939	1,951	1,983
	女	2,007	2,041	2,057	2,074	2,079	2,088
	計	3,943	3,983	3,987	4,013	4,030	4,071
狐島	男	352	359	360	361	351	346
	女	371	378	378	383	374	375
	計	723	737	738	744	725	721
青木花見	男	562	563	566	561	562	574
	女	628	637	628	624	630	624
	計	1,190	1,200	1,194	1,185	1,192	1,198
島新田	男	392	383	378	371	359	351
	女	441	432	436	433	420	413
	計	833	815	814	804	779	764
橋爪	男	458	458	453	458	467	464
	女	472	475	457	465	472	476
	計	930	933	910	923	939	940

資料：市民生活部　市民課「住民基本台帳」

11 地区別住民基本台帳人口 （その2）

（10月1日現在）

行政区	年次 / 性別	H25	H26	H27	H28	H29	H30
耳　塚	男	362	355	345	350	338	334
	女	375	380	373	367	353	348
	計	737	735	718	717	691	682
富　田	男	868	890	910	901	897	892
	女	852	878	891	903	908	917
	計	1,720	1,768	1,801	1,804	1,805	1,809
豊　里	男	549	547	546	560	570	556
	女	573	562	573	593	597	580
	計	1,122	1,109	1,119	1,153	1,167	1,136
小岩嶽	男	344	331	339	340	339	344
	女	326	324	320	328	333	339
	計	670	655	659	668	672	683
嵩　下	男	406	408	406	402	386	378
	女	436	437	430	428	417	404
	計	842	845	836	830	803	782
新　屋	男	920	919	910	894	904	911
	女	946	952	952	953	959	955
	計	1,866	1,871	1,862	1,847	1,863	1,866
古　厩	男	688	697	693	704	706	701
	女	716	722	706	699	703	695
	計	1,404	1,419	1,399	1,403	1,409	1,396
宮　城	男	250	243	242	239	250	255
	女	253	238	246	234	245	253
	計	503	481	488	473	495	508
立　足	男	679	672	661	646	661	663
	女	743	736	724	711	708	696
	計	1,422	1,408	1,385	1,357	1,369	1,359
牧	男	613	613	606	609	608	608
	女	630	626	611	616	616	604
	計	1,243	1,239	1,217	1,225	1,224	1,212
塚　原	男	423	425	425	427	418	407
	女	423	420	423	418	403	384
	計	846	845	848	845	821	791
久保田	男	532	549	548	540	542	548
	女	518	535	535	537	541	545
	計	1,050	1,084	1,083	1,077	1,083	1,093
柏　原	男	2,035	2,036	2,031	2,033	2,072	2,094
	女	2,228	2,217	2,224	2,230	2,273	2,311
	計	4,263	4,253	4,255	4,263	4,345	4,405
穂高団地	男	84	81	70	72	61	52
	女	119	114	106	105	87	74
	計	203	195	176	177	148	126
柏矢町	男	400	412	413	422	431	434
	女	460	478	470	479	481	481
	計	860	890	883	901	912	915
小　計	男	16,478	16,513	16,455	16,485	16,556	16,579
	女	17,455	17,505	17,432	17,492	17,506	17,469
	計	33,933	34,018	33,887	33,977	34,062	34,048
【三郷】							
北小倉	男	316	312	298	298	290	296
	女	336	329	322	331	323	315
	計	652	641	620	629	613	611

資料：市民生活部　市民課「住民基本台帳」

（10月1日現在）

行政区	年次 / 性別	H25	H26	H27	H28	H29	H30
南小倉	男	218	207	205	194	195	196
	女	180	172	182	179	180	176
	計	398	379	387	373	375	372
東小倉	男	540	540	543	545	543	545
	女	563	552	549	546	536	537
	計	1,103	1,092	1,092	1,091	1,079	1,082
室町	男	95	95	94	97	91	87
	女	125	121	119	115	111	110
	計	220	216	213	212	202	197
野沢	男	795	812	793	778	759	769
	女	841	840	828	817	798	830
	計	1,636	1,652	1,621	1,595	1,557	1,599
上長尾	男	775	773	783	760	755	761
	女	818	811	823	804	789	792
	計	1,593	1,584	1,606	1,564	1,544	1,553
下長尾	男	839	829	821	821	835	840
	女	884	867	851	848	853	865
	計	1,723	1,696	1,672	1,669	1,688	1,705
楡	男	604	600	582	576	569	564
	女	632	625	604	608	595	589
	計	1,236	1,225	1,186	1,184	1,164	1,153
住吉	男	216	219	214	214	213	209
	女	239	241	235	236	239	236
	計	455	460	449	450	452	445
七日市場	男	834	840	842	830	806	798
	女	887	903	882	876	874	858
	計	1,721	1,743	1,724	1,706	1,680	1,656
一日市場	男	1,627	1,606	1,600	1,608	1,668	1,676
	女	1,790	1,789	1,777	1,783	1,839	1,860
	計	3,417	3,395	3,377	3,391	3,507	3,536
二木	男	532	530	531	527	545	556
	女	542	542	543	552	569	580
	計	1,074	1,072	1,074	1,079	1,114	1,136
及木	男	281	276	267	273	270	267
	女	270	267	258	267	269	257
	計	551	543	525	540	539	524
中萱	男	1,477	1,479	1,467	1,484	1,457	1,459
	女	1,629	1,644	1,639	1,626	1,615	1,595
	計	3,106	3,123	3,106	3,110	3,072	3,054
小計	男	9,149	9,118	9,040	9,005	8,996	9,023
	女	9,736	9,703	9,612	9,588	9,590	9,600
	計	18,885	18,821	18,652	18,593	18,586	18,623
【堀金】							
岩原	男	401	399	397	399	382	384
	女	409	403	402	405	401	397
	計	810	802	799	804	783	781
倉田	男	529	514	521	509	506	502
	女	511	504	516	512	510	502
	計	1,040	1,018	1,037	1,021	1,016	1,004
上堀	男	661	663	649	638	640	643
	女	762	751	751	739	745	723
	計	1,423	1,414	1,400	1,377	1,385	1,366

資料：市民生活部　市民課「住民基本台帳」

11 地区別住民基本台帳人口 （その3）

（10月1日現在）

行政区	年次 / 性別	H25	H26	H27	H28	H29	H30
中　堀	男	570	560	560	554	558	559
	女	591	586	569	580	583	569
	計	1,161	1,146	1,129	1,134	1,141	1,128
下　堀	男	892	896	891	868	870	856
	女	958	951	944	939	920	915
	計	1,850	1,847	1,835	1,807	1,790	1,771
扇　町	男	353	355	361	360	346	348
	女	377	384	384	381	376	353
	計	730	739	745	741	722	701
小田多井	男	219	217	213	211	213	215
	女	257	251	245	253	250	248
	計	476	468	458	464	463	463
田　尻	男	528	543	535	534	534	524
	女	545	549	543	528	523	527
	計	1,073	1,092	1,078	1,062	1,057	1,051
田多井	男	446	437	426	427	427	412
	女	467	452	444	451	438	430
	計	913	889	870	878	865	842
小　計	男	4,599	4,584	4,553	4,500	4,476	4,443
	女	4,877	4,831	4,798	4,788	4,746	4,664
	計	9,476	9,415	9,351	9,288	9,222	9,107
【明科】							
大　足	男	156	147	143	138	135	129
	女	162	155	153	152	145	142
	計	318	302	296	290	280	271
光	男	520	511	506	501	497	485
	女	554	555	547	532	528	537
	計	1,074	1,066	1,053	1,033	1,025	1,022
宮　中	男	433	417	419	408	411	410
	女	459	452	450	437	433	428
	計	892	869	869	845	844	838
町	男	323	321	319	316	301	306
	女	342	340	340	342	331	332
	計	665	661	659	658	632	638
明　科	男	615	608	584	576	575	568
	女	712	690	668	660	647	627
	計	1,327	1,298	1,252	1,236	1,222	1,195
潮	男	346	344	342	338	331	327
	女	390	377	372	360	354	341
	計	736	721	714	698	685	668
潮　沢	男	201	193	185	174	171	166
	女	198	195	187	179	173	167
	計	399	388	372	353	344	333
木　戸	男	74	72	71	69	70	70
	女	69	71	71	69	67	67
	計	143	143	142	138	137	137
上生野	男	64	63	60	58	56	55
	女	67	66	59	58	56	57
	計	131	129	119	116	112	112
上押野	男	369	371	363	351	353	347
	女	414	419	412	401	404	405
	計	783	790	775	752	757	752

資料：市民生活部　市民課「住民基本台帳」

（10月1日現在）

行政区	年次／性別	H25	H26	H27	H28	H29	H30
下押野	男	374	375	373	375	375	353
	女	414	416	401	397	397	379
	計	788	791	774	772	772	732
塩川原	男	237	224	206	195	195	184
	女	230	224	215	203	203	200
	計	467	448	421	398	398	384
荻原	男	334	334	331	330	330	333
	女	340	339	335	331	331	333
	計	674	673	666	661	661	666
南陸郷	男	299	291	284	281	281	273
	女	295	291	283	280	280	271
	計	594	582	567	561	561	544
小計	男	4,345	4,271	4,186	4,110	4,110	4,006
	女	4,646	4,590	4,493	4,401	4,401	4,286
	計	8,991	8,861	8,679	8,511	8,511	8,292
合計	男	48,097	47,872	47,750	47,598	47,598	47,477
	女	51,068	50,898	50,667	50,628	50,628	50,354
	計	99,165	98,770	98,417	98,226	98,226	97,831

資料：市民生活部　市民課「住民基本台帳」

★参考　地区別平均年齢（その1）

（年齢基準日：各年10月1日）

地域	年次	H25	H26	H27	H28	H29	H30
安曇野市平均		46.96	47.27	47.58	47.87	48.18	48.45
	男	45.45	45.74	45.99	46.27	46.59	46.87
	女	48.38	48.72	49.08	49.37	49.67	49.93
豊科　平均		46.76	47.06	47.25	47.41	47.65	47.81
	男	44.80	45.18	45.30	45.47	45.76	45.96
	女	48.61	48.82	49.10	49.24	49.43	49.55
穂高　平均		47.13	47.46	47.75	48.11	48.44	48.74
	男	45.90	46.11	46.40	46.74	47.10	47.42
	女	48.30	48.73	49.03	49.40	49.70	49.99
三郷　平均		45.94	46.27	46.64	46.93	47.23	47.41
	男	44.65	44.93	45.22	45.46	45.77	45.95
	女	47.15	47.53	47.98	48.32	48.60	48.78
堀金　平均		45.33	45.67	46.10	46.52	47.05	47.57
	男	43.76	44.11	44.59	45.13	45.56	45.96
	女	46.81	47.14	47.52	47.83	48.44	49.10
明科　平均		50.80	51.08	51.56	51.90	52.23	52.65
	男	49.23	49.51	49.74	49.99	50.27	50.68
	女	52.26	52.55	53.27	53.68	54.06	54.50

資料：市民生活部　市民課「住民基本台帳」
(注)住民基本台帳法の改正により、平成25年度から外国人住民を含む。

$$\text{平均年齢} = \frac{\text{年齢（各歳）と各歳別人口との積の総和}}{\text{総人口}} + 0.5$$

★参考　地区別平均年齢（その2）

（年齢基準日：平成30年10月1日）

地区名	平均年齢	地区名	平均年齢	地区名	平均年齢	地区名	平均年齢
上鳥羽	49.83	矢原	49.51	北小倉	53.56	大足	51.52
下鳥羽	42.65	白金	47.93	南小倉	55.15	光	51.42
本村	48.05	等々力	49.46	東小倉	51.16	宮中	53.18
吉野	43.64	等々力町	49.76	室町	54.81	町	48.21
成相	48.27	穂高町	51.07	野沢	46.95	明科	52.35
新田	45.63	穂高区	46.25	上長尾	46.51	潮	52.46
寺所	50.41	狐島	49.65	下長尾	46.54	潮沢	60.78
踏入	48.56	青木花見	48.81	楡	48.22	木戸	53.51
細萱	50.20	島新田	50.09	住吉	49.19	上生野	57.39
重柳	53.41	橋爪	44.93	七日市場	47.20	上押野	56.57
真々部	48.75	耳塚	51.22	一日市場	45.54	下押野	47.21
たつみ原	54.04	富田	46.79	二木	42.25	塩川原	52.34
飯田	43.09	豊里	51.86	及木	48.49	荻原	53.43
下飯田	50.12	小岩嶽	53.89	中萱	48.06	南陸郷	55.33
中曽根	50.32	嵩下	49.27	岩原	51.74		
熊倉	47.70	新屋	50.90	倉田	45.64		
アルプス	53.52	古厩	50.50	上堀	47.02		
徳治郎	48.85	宮城	54.40	中堀	45.88		
田沢	53.58	立足	50.61	下堀	45.95		
小瀬幅	48.24	牧	51.88	扇町	46.98		
大口沢	62.27	塚原	51.16	小田多井	48.77		
光	52.44	久保田	45.39	田尻	47.66		
桜坂	39.70	柏原	45.42	田多井	52.25		
		穂高団地	58.77				
		柏矢町	47.19				

資料：市民生活部　市民課「住民基本台帳」

★参考　地区別世帯数

（年齢基準日：平成30年10月1日）

地区名	世帯数	地区名	世帯数	地区名	世帯数	地区名	世帯数
上鳥羽	322	矢原	592	北小倉	241	大足	115
下鳥羽	791	白金	447	南小倉	162	光	421
本村	589	等々力	481	東小倉	464	宮中	336
吉野	884	等々力町	939	室町	76	町	238
成相	1,567	穂高町	732	野沢	594	明科	476
新田	1,707	穂高区	1,566	上長尾	596	潮	251
寺所	376	狐島	266	下長尾	668	潮沢	151
踏入	217	青木花見	497	楡	434	木戸	48
細萱	624	島新田	301	住吉	186	上生野	46
重柳	365	橋爪	343	七日市場	646	上押野	335
真々部	941	耳塚	254	一日市場	1,383	下押野	257
たつみ原	402	富田	707	二木	405	塩川原	163
飯田	464	豊里	509	及木	200	荻原	250
下飯田	178	小岩嶽	348	中萱	1,215	南陸郷	205
中曽根	158	嵩下	290	岩原	286		
熊倉	547	新屋	767	倉田	366		
アルプス	524	古厩	562	上堀	502		
徳治郎	211	宮城	270	中堀	437		
田沢	188	立足	570	下堀	681		
小瀬幅	163	牧	542	扇町	280		
大口沢	29	塚原	313	小田多井	159		
光	205	久保田	402	田尻	402		
桜坂	240	柏原	1,772	田多井	317		
		穂高団地	86				
		柏矢町	379				

資料：市民生活部　市民課「住民基本台帳」

12　年齢3区分人口

（10月1日現在）

年　　次	年齢3区分別人口				年齢別割合			年齢構成指数			
	総数 人	0～14歳 人	15～64歳 人	65歳以上 人	0～14歳 %	15～64歳 %	65歳以上 %	年少人口指数	老年人口指数	従属人口指数	老年化指数
平成２６年	95,820	12,673	55,184	27,923	13.2	57.6	29.2	23.0	50.6	73.6	220.3
平成２７年	95,503	12,449	54,442	28,542	13.0	57.0	29.9	22.9	52.4	75.3	229.3
平成２８年	95,086	12,170	53,738	28,957	12.8	56.6	30.5	22.6	53.9	76.5	237.9
平成２９年	94,952	11,929	53,413	29,389	12.6	56.4	31.0	22.3	55.0	77.4	246.4
平成３０年	94,703	11,719	53,145	29,618	12.4	56.2	31.3	22.1	55.7	77.8	252.7

（注）総数には年齢不詳を含む。
　　年齢別割合、年齢構成指数の合計の数値は県の集計方式に従い市が算出した数値です。
資料：長野県企画振興部情報政策課統計室「毎月人口異動調査結果報告」

年齢3区分人口グラフ

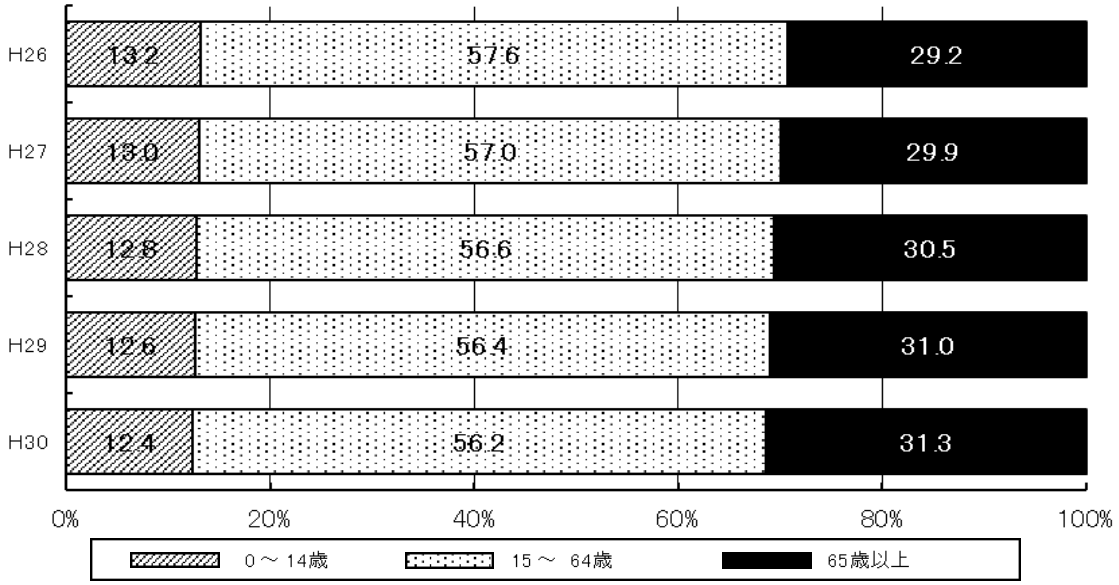

13 人口の推移

（単位　世帯数：世帯）
（人口：人）

（10月1日現在）

地域	区別＼年次	S40	S45	S50	S55	S60	H02	H07	H12	H13
合計	世帯	14,943	16,112	17,871	20,029	21,620	23,583	26,782	30,177	31,144
	人口	65,342	65,720	69,656	75,209	79,607	83,154	88,231	92,864	94,049
	男	30,697	30,957	33,148	36,075	38,144	39,797	42,366	44,679	45,343
	女	34,645	34,763	36,508	39,134	41,463	43,357	45,865	48,185	48,706
豊科	世帯	4,468	5,085	5,849	6,726	7,089	7,709	8,302	9,410	9,626
	人口	19,338	20,046	22,040	23,825	24,735	25,265	26,027	27,079	27,244
	男	8,787	9,218	10,385	11,406	11,792	11,980	12,445	12,943	13,093
	女	10,551	10,828	11,655	12,419	12,943	13,285	13,582	14,136	14,151
穂高	世帯	4,468	4,788	5,312	5,878	6,508	7,256	8,761	10,030	10,394
	人口	19,112	19,294	20,423	22,229	24,004	25,821	28,712	30,966	31,526
	男	9,096	9,225	9,787	10,656	11,517	12,361	13,775	14,854	15,158
	女	10,016	10,069	10,636	11,573	12,487	13,460	14,937	16,112	16,368
三郷	世帯	2,240	2,399	2,707	3,228	3,615	3,942	4,469	5,020	5,274
	人口	10,118	10,254	11,006	12,598	13,865	14,703	15,550	16,519	16,856
	男	4,857	4,900	5,292	6,072	6,685	7,127	7,545	8,053	8,210
	女	5,261	5,354	5,714	6,526	7,180	7,576	8,005	8,466	8,646
堀金	世帯	1,421	1,420	1,452	1,567	1,741	1,946	2,288	2,617	2,713
	人口	6,381	6,107	6,011	6,270	6,806	7,357	7,927	8,529	8,685
	男	3,032	2,869	2,830	3,010	3,301	3,550	3,854	4,168	4,221
	女	3,349	3,238	3,181	3,260	3,505	3,807	4,073	4,361	4,464
明科	世帯	2,346	2,420	2,551	2,630	2,667	2,730	2,962	3,100	3,137
	人口	10,393	10,019	10,176	10,287	10,197	10,008	10,015	9,771	9,738
	男	4,925	4,745	4,854	4,931	4,849	4,779	4,747	4,661	4,661
	女	5,468	5,274	5,322	5,356	5,348	5,229	5,268	5,110	5,077

地域	区別＼年次	H14	H15	H16
合計	世帯	31,672	32,183	32,609
	人口	94,411	94,970	95,539
	男	45,446	45,777	45,952
	女	48,965	49,193	49,587
豊科	世帯	9,873	9,979	10,145
	人口	27,434	27,546	27,743
	男	13,148	13,245	13,310
	女	14,286	14,301	14,433
穂高	世帯	10,563	10,811	10,845
	人口	31,679	31,980	32,057
	男	15,222	15,407	15,416
	女	16,457	16,573	16,641
三郷	世帯	5,339	5,446	5,567
	人口	16,941	17,120	17,333
	男	8,241	8,325	8,401
	女	8,700	8,795	8,932
堀金	世帯	2,741	2,786	2,857
	人口	8,702	8,768	8,902
	男	4,230	4,254	4,318
	女	4,472	4,514	4,584
明科	世帯	3,156	3,161	3,195
	人口	9,655	9,556	9,504
	男	4,605	4,546	4,507
	女	5,050	5,010	4,997

安曇野市	世帯	総計	男	女
H17（国勢調査）	32,743	96,266	46,432	49,834
H18	33,233	96,561	46,631	49,930
H19	33,869	96,953	46,914	50,039
H20	34,253	97,101	46,966	50,135
H21	34,307	96,696	46,704	49,992
H22（国勢調査）	34,185	96,479	46,531	49,948
H23	34,630	96,706	46,637	50,069
H24	34,887	96,575	46,611	49,964
H25	35,151	96,256	46,431	49,825
H26	35,358	95,850	46,202	49,648
H27（国勢調査）	34,732	95,282	45,866	49,416
H28	35,110	95,086	45,706	49,380
H29	35,524	94,952	45,725	49,227
H30	35,916	94,703	45,595	49,108

資料：長野県企画振興部情報政策課統計室「毎月人口異動調査結果報告」

資料：長野県企画振興部情報政策課統計室「毎月人口異動調査結果報告」

14　人口異動状況

（単位：人）

年次	年間増減数			自然動態			社会動態				
	総　数	男	女	出生	死亡	増減	転入	うち県外	転出	うち県外	増減
H26	△ 466	△ 206	△ 260	715	1,129	△ 414	3,259	1,306	3,339	1,651	△ 80
H27	△ 109	△ 37	△ 72	714	1,124	△ 410	3,281	1,321	3,014	1,341	267
H28	△ 415	△ 243	△ 172	651	1,121	△ 470	3,119	1,225	3,099	1,431	20
H29	△ 45	31	△ 76	648	1,120	△ 472	3,311	1,356	2,913	1,326	398
H30	△ 261	△ 144	△ 117	595	1,118	△ 523	3,241	1,372	3,016	1,407	225

年次	その他			年　間 増減率 （%）	自　然 増減率 （%）	社　会 増減率 （%）
	記載	消徐	増減			
H26	75	47	28	△ 0.48	△ 0.43	0.08
H27	69	35	34	△ 0.11	△ 0.43	△ 0.28
H28	83	48	35	△ 0.44	△ 0.49	0.02
H29	64	35	29	△ 0.05	△ 0.50	0.42
H30	63	26	37	△ 0.27	△ 0.27	0.24

資料：長野県企画振興部情報政策課統計室「毎月人口移動調査結果報告」

15　出生、死亡、死産数と婚姻、離婚件数

年次	出生			死亡			死産数	婚姻 件数	離婚 件数
	総数 人	男 人	女 人	総数 人	男 人	女 人	人	人	人
H26年	707	353	354	1,134	580	554	18	397	144
H27年	702	358	344	1,109	598	511	16	402	165
H28年	651	351	300	1,121	581	540	9	373	147
H29年	648	309	339	1,120	535	585	…	…	…
H30年	595	312	283	1,118	557	561	…	…	…

資料：長野県企画振興部情報政策課統計室「長野園統計書」、平成28年と平成29年は「毎月人口移動調査」

16 国籍別・年齢別人口（その1）

（4月1日現在）　　（単位：人）

国籍	平成26年	平成27年	平成28年	平成29年	平成30年
中国	447	391	379	378	378
ブラジル	327	275	251	268	311
韓国又は朝鮮	178	160	167	161	164
フィリピン	131	129	134	135	137
タイ	65	64	70	75	65
ペルー	22	18	15	14	16
インドネシア	11	13	13	15	17
米国	12	12	20	20	16
パラグアイ	11	14	16	15	12
スリランカ	3	3	3	3	3
マレーシア	4	χ	χ	χ	χ
ベトナム	15	17	32	49	63
ロシア	4	4	7	6	5
オーストラリア	3	3	3	4	4
アルゼンチン	3	6	4	χ	χ
フランス	χ	3	χ	χ	χ
英国	5	6	5	6	4
ミャンマー	χ	4	7	9	13
カナダ	3	χ	3	χ	4
その他の国籍	41	40	41	43	43
総計	1,289	1,165	1,172	1,207	1,268

（注） 国籍は略称。

資料：市民生活部　市民課「住民基本台帳」

16　国籍別・年齢別人口（その2）

（平成30年4月1日現在）　　（単位：人）

年齢	男	女	計	年齢	男	女	計	年齢	男	女	計	年齢	男	女	計	年齢	男	女	計
0	2	3	5	20	2	15	17	40	11	20	31	60	4	13	17	80	0	2	2
1	3	5	8	21	11	23	34	41	12	16	28	61	7	10	17	81	0	0	0
2	3	2	5	22	7	15	22	42	6	15	21	62	6	11	17	82	1	0	1
3	1	3	4	23	13	17	30	43	11	20	31	63	3	8	11	83	0	2	2
4	2	3	5	24	9	18	27	44	3	17	20	64	1	5	6	84	1	1	2
5	2	3	5	25	10	18	28	45	11	19	30	65	3	5	8	85	0	1	1
6	5	3	8	26	9	9	18	46	8	14	22	66	7	5	12	86	0	0	0
7	4	1	5	27	6	12	18	47	12	23	35	67	1	4	5	87	0	0	0
8	1	5	6	28	8	17	25	48	11	21	32	68	5	7	12	88	0	0	0
9	1	4	5	29	5	15	20	49	6	21	27	69	4	2	6	89	0	1	1
小計	24	32	56	小計	80	159	239	小計	91	186	277	小計	41	70	111	小計	2	7	9
10	7	4	11	30	11	10	21	50	11	14	25	70	4	1	5	90	0	1	1
11		2	2	31	15	10	25	51	9	14	23	71	0	5	5	91	1	0	1
12	2	2	4	32	9	17	26	52	7	16	23	72	2	2	4	92	0	0	0
13	5	6	11	33	11	16	27	53	5	18	23	73	1	1	2	93	0	0	0
14	5	4	9	34	8	18	26	54	5	12	17	74	0	1	1	94	0	0	0
15	4	5	9	35	10	24	34	55	7	15	22	75	3	1	4	95	0	0	0
16	4	7	11	36	7	19	26	56	10	13	23	76	1	2	3	96	0	0	0
17	2	1	3	37	11	10	21	57	4	16	20	77	1	3	4	97	0	0	0
18	4	4	8	38	5	14	19	58	8	9	17	78	2	2	4	98	0	0	0
19	9	10	19	39	15	12	27	59	7	3	10	79	0	0	0	99	0	0	0
小計	42	45	87	小計	102	150	252	小計	73	130	203	小計	14	18	32	小計	1	1	2
																合計	470	798	1,268

17 国勢調査人口

（単位　世帯数：世帯）

（１０月１日現在）　（人口：人）

地　域	年次	世帯数	人口	男	女
豊　科	Ｈ　７	8,302	26,027	12,445	13,582
	Ｈ１２	9,410	27,079	12,945	14,134
	Ｈ１７	10,135	27,815	13,437	14,378
	Ｈ２２	10,445	27,855	13,409	14,446
	Ｈ２７	10,535	27,524	13,183	14,341
穂　高	Ｈ　７	8,761	28,712	13,775	14,937
	Ｈ１２	10,030	30,966	14,854	16,112
	Ｈ１７	10,914	32,075	15,437	16,638
	Ｈ２２	11,542	32,304	15,582	16,722
	Ｈ２７	11,951	32,480	15,677	16,803
三　郷	Ｈ　７	4,469	15,550	7,545	8,005
	Ｈ１２	5,020	16,519	8,053	8,466
	Ｈ１７	5,723	17,857	8,662	9,195
	Ｈ２２	6,153	18,321	8,817	9,504
	Ｈ２７	6,260	18,043	8,668	9,375
堀　金	Ｈ　７	2,288	7,927	3,854	4,073
	Ｈ１２	2,617	8,529	4,168	4,361
	Ｈ１７	2,868	8,972	4,341	4,631
	Ｈ２２	3,024	9,120	4,443	4,677
	Ｈ２７	3,064	8,950	4,338	4,612
明　科	Ｈ　７	2,962	10,015	4,747	5,268
	Ｈ１２	3,100	9,771	4,661	5,110
	Ｈ１７	3,103	9,547	4,555	4,992
	Ｈ２２	3,021	8,879	4,280	4,599
	Ｈ２７	2,922	8,285	4,000	4,285
合　計	Ｈ　７	26,782	88,231	42,366	45,865
	Ｈ１２	30,177	92,864	44,681	48,183
安曇野市	Ｈ１７	32,743	96,266	46,432	49,834
	Ｈ２２	34,185	96,479	46,531	49,948
	Ｈ２７	34,732	95,282	45,866	49,416

（注）調査時の市町村による。
資料：総務省統計局「国勢調査報告」

18 配偶関係（4区分）、年齢（5歳階級）、男女別15歳以上人口

（平成２７年１０月１日現在）　　（単位：人）

年齢	総数	男					女				
		総数	未婚	有配偶	死別	離婚	総数	未婚	有配偶	死別	離婚
総　数	82,706	39,383	10,706	25,577	1,444	1,473	43,323	8,263	25,855	6,572	2,485
15 ～ 19	4,436	2,250	2,239	5	－	－	2,186	2,173	8	－	－
20 ～ 24	3,191	1,507	1,412	76	－	3	1,684	1,521	133	1	16
25 ～ 29	3,661	1,819	1,326	456	1	16	1,842	1,138	645	－	49
30 ～ 34	4,639	2,318	1,096	1,161	2	48	2,321	775	1,436	2	100
35 ～ 39	6,023	3,041	1,036	1,866	6	109	2,982	633	2,156	9	170
40 ～ 44	7,505	3,784	1,046	2,536	11	161	3,721	568	2,806	24	309
45 ～ 49	6,564	3,318	786	2,300	17	193	3,246	365	2,546	45	280
50 ～ 54	5,999	2,939	535	2,211	11	169	3,060	273	2,379	92	308
55 ～ 59	5,702	2,768	389	2,161	33	175	2,934	195	2,362	109	264
60 ～ 64	6,563	3,164	322	2,562	75	194	3,399	145	2,738	238	271
65 ～ 69	7,883	3,795	293	3,138	163	198	4,088	118	3,156	509	296
70 ～ 74	6,385	3,098	112	2,671	196	108	3,287	104	2,251	741	185
75 ～ 79	5,108	2,311	69	1,946	229	65	2,797	98	1,641	940	107
80 ～ 84	4,210	1,753	32	1,439	255	27	2,457	64	994	1,328	61
85 ～ 89	2,992	1,059	11	792	249	4	1,933	48	470	1,360	42
90 ～ 94	1,411	371	2	223	142	3	1,040	34	114	865	22
95 ～ 99	373	80	－	30	50	－	293	8	20	259	5
100歳以上	61	8	－	4	4	－	53	3	－	50	－
65歳以上	28,423	12,475	519	10,243	1,288	405	15,948	477	8,646	6,052	718
75歳以上	14,155	5,582	114	4,434	929	99	8,573	255	3,239	4,802	237
85歳以上	4,837	1,518	13	1,049	445	7	3,319	93	604	2,534	69

（注）　総数には「不詳」を含む。

資料：総務省統計局「国勢調査報告」

19 常住人口、流入･流出人口及び昼間人口

年次	常住人口（夜間）	流入	流出	昼間人口	昼間人口と常住人口の差	常住人口１００人当たりの昼間人口
平成 7年	88,231	18,067	27,062	79,236	△ 8,995	89.8
平成12年	92,858	20,946	28,218	85,586	△ 7,272	92.2
平成17年	96,261	12,606	20,099	88,768	△ 7,493	92.2
平成22年	96,409	12,222	19,996	88,635	△ 7,774	91.9
平成27年	95,282	13,207	20,247	88,242	△ 7,040	92.6
対前回比	△1,127	985	251	△393	－	0.7

（注）１　年齢「不詳」を除く。

　　２　平成１２年以前値は旧５町村の合計値を表示しています。

資料：総務省統計局「国勢調査報告」

20 世帯の種類（2区分）、世帯人員（10区分）別世帯数及び世帯人員

（１０月１日現在）

地域	年次	一般世帯								
		世帯数								
		総数	世帯人員が							
			１人	２人	３人	４人	５人	６人	７人	８人
豊科	H 2	7,694	1,291	1,586	1,504	1,634	891	530	218	36
	H 7	8,290	1,510	1,976	1,667	1,540	824	499	234	34
	H12	9,391	2,319	2,319	1,804	1,431	801	499	178	36
穂高	H 2	7,246	777	1,530	1,359	1,595	994	699	239	41
	H 7	8,752	1,299	2,124	1,666	1,690	1,050	612	255	47
	H12	10,019	1,711	2,680	1,974	1,847	938	586	218	52
三郷	H 2	3,939	285	755	790	963	562	413	141	24
	H 7	4,466	461	985	982	933	578	354	132	33
	H12	5,015	647	1,230	1,087	1,005	564	332	122	23
堀金	H 2	1,945	194	333	331	422	335	238	77	12
	H 7	2,287	318	453	431	464	323	212	73	12
	H12	2,616	394	594	537	534	292	184	62	18
明科	H 2	2,730	242	554	509	595	394	290	129	15
	H 7	2,961	428	682	557	546	337	287	99	20
	H12	3,099	509	806	635	512	316	217	81	20
合計	H 2	23,554	2,789	4,758	4,493	5,209	3,176	2,170	804	128
	H 7	26,756	4,016	6,220	5,303	5,173	3,112	1,964	793	146
	H12	30,140	5,580	7,629	6,037	5,329	2,911	1,818	661	149
安曇野市	H17	32,699	6,714	8,793	6,601	5,572	2,727	1,533	608	116
	H22	34,096	7,337	9,778	6,930	5,760	2,403	1,286	465	106
	H27	34,628	7,763	10,498	7,023	5,462	2,291	1,050	402	109

資料：総務省統計局「国勢調査報告」

（単位　世帯数：世帯）
（人員：人）

一般世帯				間借り・下宿などの単身者（再掲）	会社などの独身寮の単身者（再掲）	施設等の世帯		年次	地域
世帯数		一般世帯人員	一世帯当たり人員			世帯数	世帯人員		
世帯人員が									
9人	10人以上								
4	－	24,996	3.25	34	288	15	269	H 2	豊科
5	1	25,702	3.10	60	48	12	325	H 7	
3	1	26,663	2.84	34	80	16	410	H12	
7	5	25,573	3.53	55	22	10	248	H 2	穂高
8	1	28,471	3.25	59	108	9	241	H 7	
11	2	30,649	3.06	81	92	11	317	H12	
3	3	14,541	3.69	7	7	3	162	H 2	三郷
6	2	15,388	3.45	11	18	3	162	H 7	
4	1	16,285	3.25	15	24	5	234	H12	
3	－	7,306	3.76	5	47	1	51	H 2	堀金
－	1	7,877	3.44	17	62	1	50	H 7	
1	－	8,480	3.24	10	40	1	49	H12	
2	－	10,008	3.67	5	7	－	－	H 2	明科
3	2	9,954	3.36	5	59	1	61	H 7	
2	1	9,711	3.13	30	42	1	60	H12	
19	8	82,424	3.50	106	371	29	730	H 2	合計
22	7	87,392	3.27	152	295	26	839	H 7	
21	5	91,788	3.05	170	278	34	1,070	H12	
22	13	94,737	2.90	182	474	42	1,524	H17	安曇野市
22	9	94,853	2.78	243	161	89	1,626	H22	
20	10	93,401	2.70	187	231	104	1,881	H27	

21　世帯の家族類型（22区分）別一般世帯数、一般世帯人員（6歳未満・18歳未満世帯員のいる一般世帯3世代世帯並びに母子世帯及び父子世帯）

（平成２７年１０月１日現在）

世帯の家族類型（22区分）	一般世帯数	一般世帯人員	６歳未満 世帯数
総数	34,628	93,401	3,322
A 親族のみの世帯	26,571	84,816	3,312
Ⅰ 核家族世帯	20,836	58,565	2,433
(1) 夫婦のみの世帯	7,803	15,606	－
(2) 夫婦と子供から成る世帯	9,899	35,713	2,337
(3) 男親と子供から成る世帯	478	1,081	6
(4) 女親と子供から成る世帯	2,656	6,165	90
Ⅱ 核家族以外の世帯	5,735	26,251	879
(5) 夫婦と両親から成る世帯	325	1,300	－
① 夫婦と夫の親から成る世帯	258	1,032	－
② 夫婦と妻の親から成る世帯	67	268	－
(6) 夫婦とひとり親からなる世帯	853	2,559	－
① 夫婦と夫の親から成る世帯	599	1,797	－
② 夫婦と妻の親から成る世帯	254	762	－
(7) 夫婦、子供と両親から成る世帯＊	1,205	7,063	334
① 夫婦、子供と夫の親から成る世帯	972	5,713	271
② 夫婦、子供と妻の親から成る世帯	233	1,350	63
(8) 夫婦、子供とひとり親から成る世帯＊	1,609	7,451	183
① 夫婦、子供と夫の親から成る世帯	1,189	5,540	126
② 夫婦、子供と妻の親から成る世帯	419	1,906	57
(9) 夫婦と他の親族（親、子供を含まない）から成る世帯	84	271	7
(10) 夫婦、子供と他の親族（親を含まない）から成る世帯	456	2,131	88
(11) 夫婦、親と他の親族（子供を含まない）から成る世帯＊	107	580	16
① 夫婦、夫の親と他の親族から成る世帯	58	277	－
② 夫婦、妻の親と他の親族から成る世帯	24	112	－
(12) 夫婦、子供、親と他の親族から成る世帯＊	404	2,714	210
① 夫婦、子供、夫の親と他の親族から成る世帯	303	2,042	156
② 夫婦、子供、妻の親と他の親族から成る世帯	98	656	54
(13) 兄弟姉妹のみから成る世帯	159	332	－
(14) 他に分類されない世帯	533	1,850	41
B 非親族を含む世帯	281	787	10
C 単独世帯	7,763	7,763	－
母子世帯	430	1,097	51
父子世帯	50	136	4

（注）　＊　夫の親か妻の親か特定できない場合を含む。

資料：総務省統計局「国勢調査報告」

（単位　世帯数：世帯）
（人員：人）

世帯員のいる一般世帯		18歳未満世帯員のいる一般世帯			３世代世帯	
世帯人員	６歳未満 世帯人員	世帯数	世帯人員	18歳未満 世帯人員	世帯数	世帯 人員
14,417	4,344	8,977	38,160	15,316	4,119	21,123
14,354	4,330	8,920	37,933	15,235	4,095	20,975
9,233	3,170	6,266	23,396	10,738	－	－
－	－	－	－	－	－	－
8,960	3,064	5,580	21,513	9,686	－	－
13	7	57	164	95	－	－
260	99	629	1,719	957	－	－
5,121	1,160	2,654	14,537	4,497	4,095	20,975
－	－	－	－	－	－	－
－	－	－	－	－	－	－
－	－	－	－	－	－	－
－	－	－	－	－	－	－
－	－	－	－	－	－	－
－	－	－	－	－	－	－
1,980	445	940	5,613	1,689	1,205	7,063
1,605	360	757	4,535	1,373	972	5,713
375	85	183	1,078	316	233	1,350
901	230	771	3,780	1,270	1,609	7,451
621	162	572	2,828	952	1,189	5,540
280	68	199	952	318	419	1,906
28	7	17	62	18	－	－
438	103	346	1,647	490	409	1,903
130	21	22	175	36	46	304
－	－	2	11	2	15	79
－	－	－	－	－	7	38
1,462	304	363	2,485	695	404	2,714
1,095	228	272	1,869	522	303	2,042
367	76	90	611	172	98	656
－	－	1	3	1	－	－
182	50	194	772	298	422	1,540
63	14	43	213	67	24	148
－	－	14	14	14	－	－
135	54	392	1,020	580	－	－
9	5	46	128	78	－	－

22　人口集中地区別人口、面積、人口密度（安曇野市豊科）

（各年１０月１日現在）

年　　次	人　　口			面　　積	人口密度
	人　口	人口増減			（1ｋ㎡当たり）
		実数	率		
	人	人	%	ｋ㎡	人/ｋ㎡
平成　７年	7,363	1,035	16.4	2.00	3,609.3
平成１２年	8,531	1,168	15.9	2.35	3,630.2
平成１７年	8,672	141	1.7	2.36	3,674.6
平成２２年	8,834	162	1.9	2.38	3,711.8
平成２７年	8,676	△ 158	△ 1.8	2.38	3,645.4

資料：総務省統計局「国勢調査報告」

人口集中地区位置図

220　安曇野市　Azumino-shi

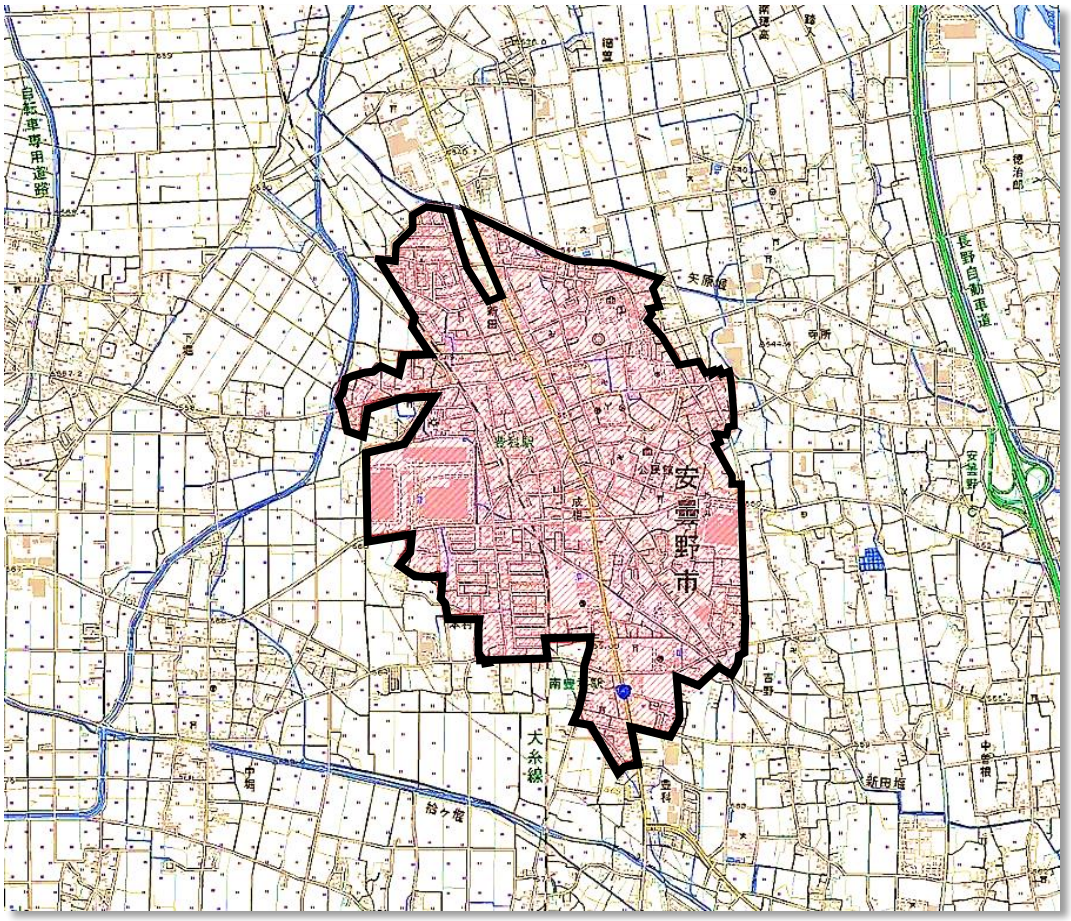

資料：総務省統計局「国勢調査報告」

Ⅲ　経済基盤

23 労働力状態別15歳以上人口

（１０月１日現在）　　（単位:人）

年度	総　数	労働力人口			非労働力人口
		総　数	就業者	完全失業者	
H12	79,016	52,807	51,248	1,559	26,073
H17	82,429	54,055	51,907	2,148	28,065
H22	82,979	51,972	49,401	2,571	29,468
H27	82,706	50,180	48,503	1,677	31,315

（注）総数は労働力状態「不詳」を含む。
資料：総務省統計局「国勢調査報告」

24 産業(大分類)別15歳以上就業者数

（１０月１日現在）　　（単位:人）

産業分類（大分類）		平成17年	平成22年	平成27年
総数		51,907	49,401	48,503
第一次産業	農業	5,851	4,185	4,121
	林業	24	52	66
	漁業	53	44	52
第二次産業	鉱業	50	34	37
	建設業	4,712	3,639	3,555
	製造業	11,722	10,040	9,937
第三次産業	電気・ガス・熱供給・水道業	237	267	252
	情報通信業	610	528	544
	運輸・郵便業	2,151	2,168	2,059
	卸売業、小売業	8,214	7,412	7,091
	金融業、保険業	878	846	816
	不動産業、物品賃貸業	271	414	528
	学術研究、専門・技術サービス業	－	1,234	1,188
	宿泊業、飲食サービス業	2,460	2,616	2,669
	生活関連サービス業、娯楽業	－	1,612	1,578
	教育、学習支援業	1,983	2,046	2,069
	医療、福祉	4,620	5,398	6,419
	複合サービス事業	738	495	688
	サービス業（他に分類されないもの）	5,307	2,301	2,286
	公務（他に分類されるものを除く）	1,392	1,310	1,373
分類不能の産業		634	2,760	1,175

資料：総務省統計局「国勢調査報告」

25 産業(大分類)別事業所数及び従業者数(民営)

産業大分類	平成24年		平成26年		平成28年	
	事業所数	従業員数(人)	事業所数	従業員数(人)	事業所数	従業員数(人)
全産業	3,746	34,087	3,850	36,620	3,763	36,812
A～B農林漁業	42	507	49	566	50	577
A農業・林業	34	454	43	538	44	539
B漁業	6	46	6	28	6	38
C～R非農林漁業（S公務を除く）	3,704	33,580	3,801	36,054	3,713	36,235
C鉱業、採石業、砂利採取業	5	96	1	18	2	32
D建設業	511	2,200	481	2,031	456	1,942
E製造業	394	9,275	383	9,972	358	10,696
F電気・ガス・熱供給・水道業	2	82	3	76	4	66
G情報通信業	17	110	12	87	13	67
H運輸業・郵便業	77	1,658	78	1,223	71	1,455
I卸売業・小売業	888	7,126	894	7,604	876	7,458
J金融業・保険業	50	573	37	435	36	400
K不動産業・物品賃貸業	211	494	222	590	213	544
L学術研究、専門・技術サービス業	115	661	122	704	114	708
M宿泊業、飲食サービス業	512	3,233	523	3,343	517	3,516
N生活関連サービス業、娯楽業	331	1,527	354	1,650	353	1,505
O教育、学習支援業	118	323	134	385	136	407
P医療、福祉	256	4,832	325	6,056	338	5,418
Q複合サービス事業	28	267	40	608	39	657
Rサービス業（他に分類されないもの）	189	1,123	192	1,272	187	1,364

資料：総務省統計局H24「H24経済センサス-活動調査報告」H24年2月1日

〃　　H26「H26経済センサス-基礎調査報告」H26年7月1日

〃　　H28「H28経済センサス-活動調査報告」H28年6月1日

26 商業における事業所数、売場面積、年間商品販売額

（H19.6.1,H24.2.1,H26.7.1）

年次	事業所数 件	従業者数 人	売場面積 ㎡	年間商品販売額 百万円
H19	933	7,341	163,556	169,014
H24	888	7,126	126,959	138,701
H26	717	5,658	130,349	161,469

（注）１　「売り場面積」は、小売商業が商品を販売するために実際に使用する場合の延床面積である。ただし、植木、石材などの野外展示場・ガソリンスタンド・牛乳小売業・畳小売業（製造、非製造）及び新聞小売業は含まない。

２　飲食店を除く

資料：長野県企画振興部情報政策課統計室「長野県統計書」

27 製造業における事業所数、従業者数、製造品出荷額等（従業者4人以上の事業所）

年　次（基準日）			平成24年（24.12.31）	平成25年（25.12.31）	平成26年（26.12.31）	平成27年（28.6.1）	平成28年（28.6.1）
事業所総数			225	218	218	213	210
事業所数	組織別	法　人	212	206	204	…	…
		個　人	13	12	14	…	…
	規模別	4～9人	79	73	75	76	64
		10～19人	58	57	47	46	47
		20～29人	25	24	32	24	34
		30～299人	58	57	57	58	54
		300人以上	5	7	7	9	11
従業者数（人）			9,842	10,191	10,399	10,825	11,328
現金給与総額（万円）			4,566,183	4,855,131	4,984,587	5,322,050	5,420,360
原材料使用額等（万円）			27,838,975	28,074,185	27,827,299	31,321,311	29,266,211
製造品出荷額等（万円）			39,051,372	39,997,173	39,830,404	28,620,037	29,197,347
粗付加価値額（万円）			10,859,742	11,414,204	11,366,242	13,046,725	13,136,920

資料：　長野県企画振興部情報政策課統計室「工業統計調査結果報告書」、「経済センサス－活動調査製造業に関する結果報告書」

（注）事業所数及び従業者数は基準日による。金額は各年による。

（単位：万円）

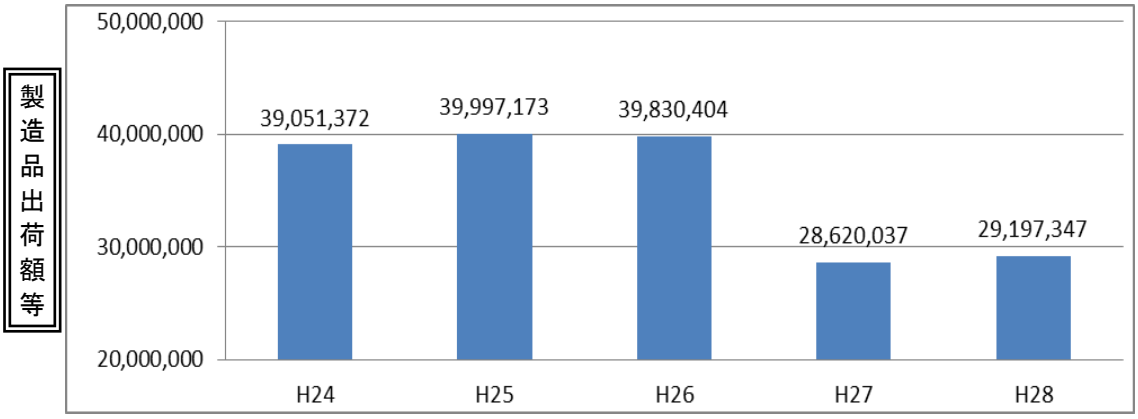

（単位：事業所）

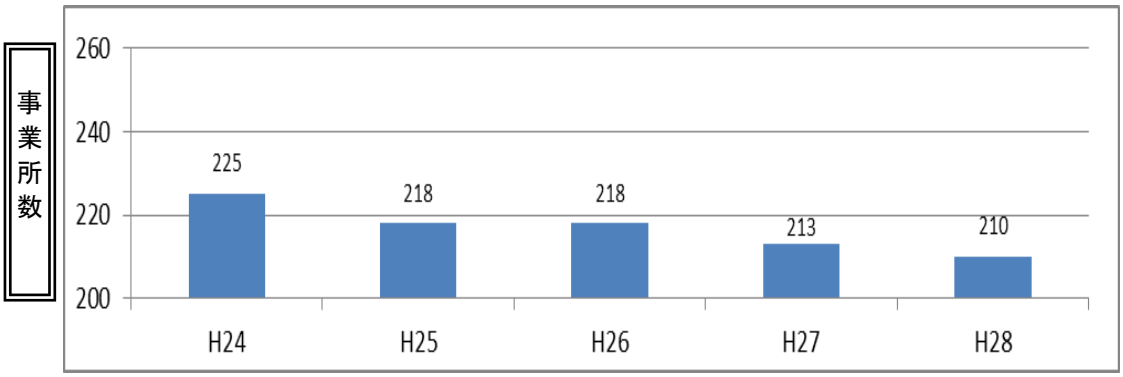

（単位：人）

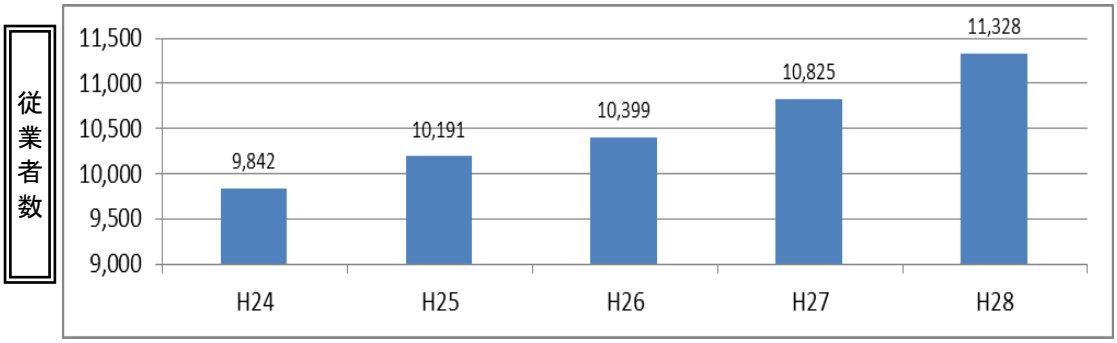

◆ 利用に当たって（２）

用語の解説

【農林業経営体】

１　農林業経営体

農林業経営体

農林産物の生産を行うか又は委託を受けて農林業作業を行い、生産又は作業に係る面積・頭数が、次の規定のいずれかに該当する事業を行う者をいう。

（１）　経営耕地面積が30アール以上の規模の農業

（２）　農作物の作付面積又は栽培面積、家畜の飼養頭羽数又は出荷羽数その他の事業の規模が次の農林業経営体の外形基準以上の規模の農業。

①	露地野菜作付面積	15	a
②	施設野菜栽培面積	350	㎡
③	果樹栽培面積	10	a
④	露地花き栽培面積	10	a
⑤	施設花き栽培面積	250	㎡
⑥	搾乳牛飼養頭数	1	頭
⑦	肥育牛飼養頭数	1	頭
⑧	豚飼at	15	頭
⑨	採卵鶏飼養羽数	150	羽
⑩	ブロイラー年間出荷羽数	1,000	羽
⑪	その他	調査期日前１年間における農業生産物の総販売額50万円に相当する事業の規模	

（３）　権原に基づいて育林又は伐採（立木竹のみを譲り受けてする伐採を除く。）を行うことができる山林（以下「保有山林」という。）の面積が３ha以上の規模の林業（調査実施年を計画期間に含む「森林施業計画」を策定している者又は調査期日前５年間に継続して林業を行い育林または伐採を実施した者に限る。）

（４）　農作業の受託の事業

（５）　委託を受けて行う育林若しくは素材生産又は立木を購入して行う素材生産の事業（ただし、素材生産については、調査期日前１年間に200㎥以上の素材を生産した者に限る。）

農業経営体

農林業経営体のうち（１）、（２）又は（４）のいずれかに該当する事業を行う者をいう。

なお、2000年世界農林業センサスでは、販売農家、農家以外の農業事業体及び農業サービス事業体を合わせた者となる。

林業経営体

農林業経営体うち（３）又は（５）のいずれかに該当する事業を行う者をいう。

家族経営体

１世帯（雇用者の有無は問わない。）で事業を行う者をいう。

なお、農家が法人化した形態である一戸一法人を含む。

組織経営体

世帯単位で事業を行わない者（家族経営でない経営体）をいう。

法人経営体

農林業経営体のうち、法人化して事業を行う者をいう（一戸一法人は含まれる。）。

農事組合法人

農業協同組合法（昭和22年法律第132 号）に基づき農業生産について協業を図ることにより、共同の利益を増進することを目的として設立された法人をいう。

株式会社
　会社法（平成17年法律第86号）に基づき、株式会社の組織形態をとっているものをいう。
なお、会社法の施行に伴う関係法律の整備等に関する法律（平成17年法律第87号）に定める特例有限会社の形態をとっている者を含む。

合名・合資会社
　会社法（平成17年法律第86号）に基づき、合名会社と合資会社の組織形態をとっているものをいう。

合同会社
　会社法（平成17年法律第86号）に基づき、合同会社の組織形態をとっているものをいう。

農協
　農業協同組合法（昭和22年法律第132号）に基づき組織された組合で、農業協同組合、農業協同組合の連合組織（経済連等）が該当する。

森林組合
　森林組合法（昭和53年法律第36号）に基づき組織された組合で、森林組合、生産森林組合、森林組合連合会が該当する。

その他の各種団体
　農業災害補償法（昭和22年法律第185号）に基づき組織された農業共済組合や農業関係団体、または森林組合以外の組合、愛林組合、林業研究グループ等の団体が該当する。林業公社（第３セクター）もここに含める。

その他の法人
　農事組合法人、会社及び各種団体以外の法人で、特例民法法人、一般社団法人、一般財団法人、宗教法人、医療法人などが該当する。

地方公共団体・財産区
　地方公共団体とは、都道府県、市区町村が該当する。
　財産区とは、地方自治法（昭和22年法律第67号）に基づき、市区町村の一部を財産として所有するために設けられた特別区をいう。

個人経営体
　農林業経営体のうち、世帯単位で事業を行う者をいう（一戸一法人は含まない。）。

【農業経営体】
１　農業経営組織別
単一経営経営体
　農産物販売金額のうち、主位部門の販売金額が８割以上の経営体をいう。

準単一複合経営経営体
　単一経営経営体以外で、農産物販売金額のうち、主位部門の販売金額が６割以上８割未満の経営体をいう。

複合経営経営体
　単一経営経営体以外で、農産物販売金額のうち、主位部門の販売金額が８割（販売のなかった経営体を除く。）未満の経営体をいう。

２土地

経営耕地

調査期日現在で農林業経営体が経営している耕地（けい畔を含む田、樹園地及び畑）をいい、自ら所有し耕作している耕地（自作地）と、他から借りて耕作している耕地（借入耕地）の合計である。土地台帳の地目や面積に関係なく、実際の地目別の面積とした。

経営耕地＝所有耕地（田、畑、樹園地）－貸付耕地－耕作放棄地＋借入耕地

経営耕地の取扱い方

（１）　他から借りている耕地は、届出の有無に関係なく、また、口頭の賃借契約によるものも、すべて借り受けている農家の経営耕地（借入耕地）とした。

（２）　請負耕作や委託耕作などと呼ばれるものであっても、実際は一般の借入れと同じと考えられる場合は、その耕作を借り受けて耕作している農家の経営耕地（借入耕地）とした。

（３）　耕起又は稲刈り等のそれぞれの作業を単位として、作業を請け負う者に委託している場合は、その耕地は委託者の経営耕地とした。

（４）　委託者が、収穫物のすべてをもらい受ける契約で、作物の栽培一切を人に任せ、そのかわりあらかじめ決めてある一定の耕作料を相手に支払う場合は、その耕地は委託者の経営耕地とした。

（５）　調査期日前１年間に１作しか行われなかった耕地で、その１作の期間を人に貸し付けていた場合は、貸し付けた者の経営耕地とはせず、貸付耕地（借り受けた側の経営耕地）とした。

なお、「また小作」している耕地も、「また小作している農家」の経営耕地（借入耕地）とした。

（６）　共有の耕地を割地として各戸で耕作している場合や、河川敷、官公有地内で耕作している場合も経営耕地（借入耕地）とした。

（７）　協業で経営している耕地は、自分の土地であっても、自らの経営耕地とはせず、協業経営体の経営耕地とした。

（８）　他の市区町村や他の都道府県に通って耕作（出作）している耕地でも、すべてその農林業経営体の経営耕地とした。したがって、○○県や○○町の経営耕地面積として計上されているものは、その県や町に居住している農林業経営体が経営している経営耕地の面積であり、いわゆる属人統計であることに留意する必要がある。

耕地の取扱い方

（１）　耕地面積には、けい畔を含めた。棚田などでけい畔がかなり広い面積を占める場合には、本地面積の２割に当たる部分だけを田の面積に入れ（斜面の面積ではなく、水平面積を入れる。）、残りの部分については耕地以外の土地とした。

（２）　災害や労力の都合などで調査期日前１年間作物を栽培していなくても、ここ数年の間に再び耕作する明確な意思のある土地は耕地とした。

しかし、ここ数年の間に再び耕作する明確な意思のない土地は耕地とはせず耕作放棄地とした。

（３）　新しく開墾した土地は、は種できるように整地した状態になっていても、調査期日までに１回も作付けしていなければ耕地とはしなかった。

（４）　宅地内でも１ａ以上まとまった土地に農作物を栽培している場合は耕地とした。

（５）　ハウス、ガラス室などの敷地は耕地とした。ただし、コンクリート床などで地表から植物体が遮断されている場合や、きのこ栽培専門のものの敷地は耕地とはしなかった。

（６）　普通畑に牧草を作っている場合は耕地とした。また、林野を耕起して作った牧草地（いわゆる造成草地）も耕地とした。

なお、施肥・補播などの肥培管理をしている牧草栽培地は、は種後何年経過していても耕地とし、肥培管理をやめていて近く更新することが確定していないものは耕地以外の土地とした。

（７）　堤防と河川・湖沼との間にある土地に作物を栽培している場合は耕地とした。

（８）　植林用苗木を栽培している土地は耕地とした。

（９）　肥培管理を行っているたけのこ、くり、くるみ、山茶、こうぞ、みつまた、はぜ、こりやなぎ、油桐、あべまき、うるし、つばきなどの栽培地は耕地とした（刈敷程度は肥培管理とみなさない。）。

田
　耕地のうち、水をたたえるためのけい畔のある土地をいう。
　水をたたえるということは、人工かんがいによるものだけではなく、自然に耕地がかんがいされるようなものも含めた。したがって、天水田、湧水田なども田とした。
（１）　陸田（もとは畑であったが、現在はけい畔を作り水をたたえるようにしてある土地や湛水のためビニールを張り水稲を作っている土地）も田とした。
（２）　ただし、もとは田であってけい畔が残っていても、果樹・桑・茶など永年性の木本性周年植物を栽培している耕地は田とせず樹園地とした。また、同様にさとうきびを栽培していれば普通畑とした。
　なお、水をたたえるためのけい畔を作らず畑地にかんがいしている土地は、たとえ水稲を作っていても畑とした。

稲を作った田
　食用又は飼料用の稲を作った田をいう。
食用
　稲を作った田のうち、食用（主食用米、加工用米及び米粉用米）の稲を作った田をいう。
飼料用
　稲を作った田のうち、飼料用（ホールクロップサイレージ（ＷＣＳ）用稲、飼料用米、飼料用の青刈り稲など）の稲を作った田をいう。なお、飼料用以外の青刈り稲は稲以外の作物に含めた。

二毛作した田
　食用又は飼料用の稲を作った田のうち、二毛作（裏作）をした田をいう。

稲以外の作物だけを作った田
　稲以外の作物だけを作った田をいう。なお、飼料用以外の青刈り稲等、食用と飼料用以外の用途で稲を作った田はここに含めた。

何も作らなかった田
　災害や労働力不足、転作などの理由で、過去１年間まったく作付けしなかったが、ここ数年の間に再び耕作する意思のある田をいう。
　ここ数年の間に再び耕作する意思のない土地は耕作放棄地として、ここには含まない。

畑
　耕地のうち田と樹園地を除いた耕地をいう。

普通作物を作った畑
　畑のうち、飼料用作物だけを作った畑、牧草専用地及び何も作らなかった畑を除く全てのもので通常、草本性作物又は苗木等を栽培することを常態とするものをいう。
　また、焼畑、切替畑（林野で抜根せず、火入れにより作物を栽培する畑及び畑と山林を輪番し、切り換えて利用する畑）など不安定な畑も含めた。

飼料用作物だけを作った畑
　飼料用作物や牧草のみを栽培した畑をいう。
　牧草と輪作している畑はここに含めた。
　牧草だけを継続して作った畑は、「牧草専用地」とした。

牧草専用地
　牧草だけを継続的に栽培している土地をいう。
（１）　牧草のは種後何年経過していても、施肥及び補はんなどの肥培管理をしていればここに含めた。
（２）　草地造成により造成した牧草地をここに含めた（この場合の造成草地とは、牧草のは種を完了したものをいう。）。
　ただし、共有及び公有の造成草地で割地されていないものは除いた。

何も作らなかった畑

災害や労働力不足などの理由で、過去１年間まったく作付けしなかったが、ここ数年の間に再び耕作する意思のある畑をいう。

ここ数年の間に再び耕作する意思のない土地は耕作放棄地として、ここには含まない。

樹園地

木本性周年作物を規則的又は連続的に栽培している土地で果樹、茶、桑などが１ａ以上まとまっているもの（一定のうね幅及び株間を持ち、前後左右に連続して栽培されていることをいう。）で肥培管理している土地をいう。

花木類などを５年以上栽培している土地もここに含めた。

樹園地に間作している場合は、利用面積により普通畑と樹園地に分けて計上した。

所有耕地

所有耕地＝所有地（田、畑、樹園地）－耕作放棄地

借入耕地

他人から耕作を目的に借り入れている耕地をいう。

貸付耕地

他人に貸し付けている自己所有耕地をいう。

耕作放棄地

以前耕作していた土地で、過去１年以上作物を作付け（栽培）せず、この数年の間に再び作付け（栽培）する意志のない土地を言う。

３販売目的の作物

販売目的の作物

販売を目的で作付け（栽培）した作物であり、自給用のみを作付け（栽培）した場合は含めない

また、販売目的で作付け（栽培）したものを、たまたま一部自給向けにした場合は含めた。

なお、作物について露地及び施設別に区分した。

露地

屋根などの覆いのない土地をいう。

施設

ビニールハウス、ガラス室などで、その中で普通の姿勢で作業できるものをいう。

なお、雨よけ程度のものや、水稲の育苗だけ、又は、きのこの栽培だけに使ったものは除いたものをいう。

４販売目的の家畜

乳用牛

乳用牛現在搾乳中の牛（乾乳中の牛を含む。）のほか、将来搾乳する目的で飼っている牛、種牛（種牛候補を含む。）及びと殺前に一時肥育している乳廃牛をいう。

なお、肉用として肥育している未経産牛や肉用のおす牛、産後すぐ（１週間程度）に肉用として売る予定の子牛は、ここには含めずに肉用牛に含めた。

肉用牛

肉用牛肉用を目的として飼養している乳用牛以外の牛をいう。

乳用牛、肉用牛の区分は、品種区分ではなく、利用目的によって区分しており、乳用種のおすばかりでなく、子取り用のめす牛や未経産のめす牛も肥育を目的として飼養している場合は肉用牛とした。

豚

自ら肥育し、肉用として販売することを目的に飼養している豚及び子取り用に飼養している６か月齢以上のめす豚をいう。

採卵鶏
卵の販売目的で飼養している鶏（ひなどりを含む。）をいう。
種鶏やブロイラー、愛がん用の東天紅・尾長鳥・ちゃぼなどは含まない。
なお、廃鶏も調査期日現在まだ飼養していれば、便宜上ここに含めた。

ブロイラー
当初から食用に供する目的で飼養し、原則としてふ化後３か月未満で肉用として出荷した鶏をいう。
肉用種、卵用種は問わない。

5　農作業の受託
農作業の受託
自分の持っている機械（借入れを含む。）を使ってよその農作業を個人的に請け負ったものと、複数の農家の組織活動として請け負ったものの両方を含む。

酪農ヘルパー
搾乳、飼料の給与、きゅう肥の運搬の作業を受託したことをいう。

水稲作の受託
全作業受託とは、同一の世帯又は組織から水稲作の育苗から乾燥・調製までの全作業を受託したことをいい、経営を委託されたものは含まない。
部分作業受託とは、水稲作の育苗、耕起・代かき、田植、防除、稲刈り・脱穀、乾燥・調製のうち、１種類以上の作業について受託したことをいう。

6　農業用機械
所有台数
機械の購入者ではなく、実際に機械を管理している者をその機械を所有している者とみなした。
また、数戸で共有している機械で、現在、調査客体が保管・管理している機械も含めた。

【総農家】
農家
調査期日現在で、経営耕地面積が10　a 以上の農業を営む世帯又は経営耕地面積が10　a 未満であっても、調査期日前１年間における農産物販売金額が15万円以上あった世帯をいう。「農業を営む」とは、営利又は自家消費のために耕種、養畜、養蚕、又は自家生産の農産物を原料とする加工を行うことをいう。

販売農家
経営耕地面積が30ａ以上又は調査期日前１年間における農産物販売金額が50万円以上の農家をいう。
主業農家・・・農業所得が主（農家所得の50%以上が農業所得）で、65歳未満の農業従事60日以上の者がいる農家をいう。
準主業農家・・農外所得が主（農家所得の50%未満が農業所得）で、65歳未満の農業従事60日以上の者がいる農家をいう。
副業的農家・・65歳未満の農業従事60日以上の者がいない農家をいう。

自給的農家　　p
経営耕地面積が30ａ未満で、かつ、調査期日前１年間における農産物販売金額が50万円未満の農家をいう。

土地持ち非農家
農家以外で耕地及び耕作放棄地を５ａ以上所有している世帯をいう。

【販売農家】
１農業経営組織別
農産物を販売した農家の構成比
販売農家数を100とした場合の農産物を販売した農家の割合である。

２専兼業農家

専業農家

世帯員の中に兼業従事者が一人もいない農家をいう。

兼業農家

世帯員の中に兼業従事者が一人以上いる農家をいう。

第１種兼業農家

農業所得を主とする兼業農家をいう。

第２種兼業農家

農業所得を従とする兼業農家をいう。

３農業労働力

経営者

男女を問わず、その世帯の農業経営に責任を持つ者をいい、集落営農や協業経営の場合は構成員を含めた。

農産物の生産又は委託を受けて行う農作業の時期の決定や作物及び家畜の出荷（販売）時期の決定を行うといった、日常の農業経営における管理運営の中心となっている者をいう。

農業従事者

15歳以上の世帯員のうち、調査期日前１年間に自営農業に従事した者をいう。

基幹的農業従事者

農業就業人口（自営農業に主として従事した世帯員）のうち、ふだん仕事として主に農業に従事している者をいう。

（参考）世帯員の就業状態区分

<table>
<tr><th colspan="3" rowspan="2">区　　分</th><th colspan="4">仕　事　へ　の　従　事　状　況</th></tr>
<tr><th>自営農業のみに従事</th><th colspan="2">自営農業とその他の仕事の両方に従事</th><th>その他の仕事のみに従事</th><th>仕事に従事しなかった</th></tr>
<tr><td rowspan="6">ふだんの主な状態</td><td rowspan="3">仕事が主</td><td>主に自営農業</td><td colspan="3" rowspan="6">基幹的農業従事者
農業就業人口
農業従事者</td></tr>
<tr><td>主に他に勤務</td><td colspan="2">自営農業従事日数が多い</td><td rowspan="5">その他の仕事のみに従事</td><td rowspan="5">仕事に従事しなかった</td></tr>
<tr><td>主に農業以外の自営業</td><td>その他の仕事の従事日数が多い</td></tr>
<tr><td colspan="2">主に家事・育児</td></tr>
<tr><td colspan="2">主に学生</td></tr>
<tr><td colspan="2">その他</td></tr>
</table>

資料：長野県企画振興部情報政策課統計室「長野県の農林業」から抜粋

28 農林業経営体

（2月1日現在）　　（単位：経営体）

区分	年次	豊科	穂高	三郷	堀金	明科	合計
農林業経営体	H 17	1,126	1,365	1,053	757	429	4,730
	H 22	856	1,070	945	600	354	3,825
	H 27	720	888	820	510	276	3,214
農業経営体	H 17	1,124	1,357	1,038	742	423	4,684
	H 22	854	1,066	938	592	350	3,800
	H 27	720	884	810	504	274	3,192
家族経営	H 17	1,116	1,346	1,027	734	422	4,645
	H 22	841	1,054	926	580	346	3,747
	H 27	705	865	793	493	270	3,126
林業経営体	H 17	5	20	25	26	19	95
	H 22	4	13	19	18	15	69
	H 27	2	15	18	10	9	54
家族経営	H 17	3	14	17	16	19	69
	H 22	2	13	16	12	14	57
	H 27	2	14	11	5	8	40
農林業経営体（再掲）	H 17	1,126	1,365	1,053	757	429	4,730
	H 22	856	1,070	945	600	354	3,825
	H 27	720	888	820	510	276	3,214
法人化している	H 17	6	13	14	10	4	47
	H 22	6	8	14	11	2	41
	H 27	15	19	21	14	4	73
農事組合法人	H 17	1	3	1	1	－	6
	H 22	2	2	3	1	－	8
	H 27	7	7	3	3	1	21
会社 株式・有限会社	H 17	1	4	7	2	3	17
	H 22	1	5	6	2	2	16
	H 27	2	7	12	4	2	27
会社 合名・合資会社 合同会社	H 17	－	－	－	1	－	1
	H 22	－	－	－	1	－	1
	H 27	1	－	－	－	－	1
各種団体 農協	H 17	4	3	2	3	1	13
	H 22	3	1	1	3	－	8
	H 27	3	3	－	1	－	7
各種団体 森林組合	H 17	－	1	1	3	－	5
	H 22	－	－	－	3	－	3
	H 27	－	－	1	4	－	5
各種団体 その他の各種団体	H 17	－	2	1	－	－	3
	H 22	－	－	2	1	－	3
	H 27	1	2	3	2	1	9
その他の法人	H 17	－	－	2	－	－	2
	H 22	－	－	2	－	－	2
	H 27	1	－	2	－	－	3
地方公共団体・財産区	H 17	3	3	－	1	－	7
	H 22	3	－	－	－	1	4
	H 27	－	－	2	－	1	3
法人化していない	H 17	1,117	1,349	1,039	746	425	4,676
	H 22	847	1,062	931	589	351	3,780
	H 27	705	869	797	496	271	3,138
個人経営体	H 17	1,116	1,346	1,032	738	425	4,657
	H 22	841	1,056	929	581	349	3,756
	H 27	704	866	795	493	270	3,128

資料：農林水産省「農林業センサス結果報告」

29 経営タイプ別農林業経営体

（2月1日現在）　　（単位：経営体）

区分	年次	豊科	穂高	三郷	堀金	明科	合計
農林業経営体	H 17	1,126	1,365	1,053	757	429	4,730
	H 22	856	1,070	945	600	354	3,825
	H 27	720	888	820	510	276	3,214
農業のみを行う経営体	H 17	1,054	1,261	959	672	165	4,111
	H 22	775	920	847	512	104	3,158
	H 27	650	749	739	436	72	2,646
農産物の生産のみ	H 17	964	1,149	888	610	153	3,764
	H 22	674	804	750	428	88	2,744
	H 27	566	660	665	379	65	2,335
農産物の生産及び作業受託	H 17	85	106	68	58	11	328
	H 22	98	114	95	81	15	403
	H 27	81	85	73	57	7	303
作業受託のみ	H 17	5	6	3	4	1	19
	H 22	3	2	2	3	1	11
	H 27	3	4	1	－	－	8
農業と林業を併せて行う経営体	H 17	70	96	83	75	264	588
	H 22	79	149	91	81	248	648
	H 27	70	137	71	68	203	549
農林産物の生産のみ	H 17	62	81	72	70	242	527
	H 22	69	120	79	68	210	546
	H 27	62	115	63	59	171	470
農林産物の生産及び作業受託	H 17	8	15	11	5	22	61
	H 22	10	29	12	13	38	102
	H 27	8	22	8	9	32	79
林業のみを行う経営体	H 17	2	8	11	10	－	31
	H 22	2	1	7	7	2	19
	H 27	－	2	10	6	1	19

資料：農林水産省「農林業センサス結果報告」

30 経営耕地面積規模別農林業経営体数

（2月1日現在）　　（単位：経営体）

区分	年次	豊科	穂高	三郷	堀金	明科	合計
経営体数	H 17	1,124	1,357	1,038	742	423	4,684
	H 22	854	1,066	938	592	350	3,800
	H 27	720	888	820	510	276	3,214
0.3ha 未満	H 17	11	16	22	5	7	61
	H 22	6	14	12	16	4	52
	H 27	10	19	30	20	6	85
0.3 ～ 0.5 ha	H 17	298	283	183	122	163	1,049
	H 22	206	233	197	96	116	848
	H 27	172	166	171	87	95	691
0.5 ～ 1.0 ha	H 17	475	503	400	272	186	1,836
	H 22	378	401	354	211	166	1,510
	H 27	311	336	293	179	120	1,239
1.0 ～ 1.5 ha	H 17	205	283	239	163	45	935
	H 22	147	202	186	113	38	686
	H 27	118	167	153	90	35	563
1.5 ～ 2.0 ha	H 17	66	119	99	83	12	379
	H 22	47	84	97	61	11	300
	H 27	35	80	74	49	5	243
2.0 ～ 3.0 ha	H 17	34	81	60	59	6	240
	H 22	25	60	55	54	9	203
	H 27	28	51	58	42	7	186
3.0 ～ 5.0 ha	H 17	16	37	21	23	4	101
	H 22	12	26	19	14	4	75
	H 27	11	24	18	17	3	73
5.0 ～ 10.0 ha	H 17	12	26	8	10	－	56
	H 22	12	28	11	14	－	65
	H 27	10	19	10	7	－	46
10.0 ～ 20.0 ha	H 17	5	6	3	4	－	18
	H 22	12	10	2	5	2	31
	H 27	14	16	5	10	3	48
20.0 ～ 30.0 ha	H 17	－	2	2	1	－	5
	H 22	6	3	1	3	－	13
	H 27	8	5	4	3	2	22
30.0 ～ 50.0 ha	H 17	2	－	1	－	－	3
	H 22	2	3	3	5	－	13
	H 27	2	1	3	5	－	11
50.0 ～ 100.0 ha	H 17	－	－	－	－	－	0
	H 22	1	1	1	－	－	3
	H 27	1	3	1	1	－	6
100ha以上	H 17	－	1	－	－	－	1
	H 22	－	1	－	－	－	1
	H 27	－	1	－	－	－	1

資料：農林水産省「農林業センサス結果報告」

31　農作物を販売した農業経営体（単一経営経営体）

（2月1日現在）　　（単位：経営体）

区分	年次	豊科	穂高	三郷	堀金	明科	合計
単一経営体計	H 17	782	1,071	726	482	338	3,399
	H 22	647	842	686	356	266	2,797
	H 27	575	646	634	325	212	2,392
稲作	H 17	731	980	392	413	325	2,841
	H 22	605	740	376	294	244	2,259
	H 27	527	582	323	251	191	1,874
麦類作	H 17	12	9	5	6	－	32
	H 22	8	－	3	4	－	15
	H 27	8	3	1	5	－	17
雑穀・いも類・豆類	H 17	3	3	1	3	－	10
	H 22	1	10	1	3	4	19
	H 27	3	6	－	4	2	15
工芸農作物	H 17	－	－	－	－	1	1
	H 22	7	13	－	－	2	22
	H 27	1	4	－	－	－	5
露地野菜	H 17	15	38	10	12	1	76
	H 22	6	34	12	15	5	72
	H 27	15	23	11	22	6	77
施設野菜	H 17	1	7	2	3	2	15
	H 22	3	6	2	5	1	17
	H 27	10	8	2	7	5	32
果樹類	H 17	2	8	293	28	－	331
	H 22	1	8	273	23	2	307
	H 27	3	3	279	24	1	310
花き・花木	H 17	7	13	5	7	1	33
	H 22	6	19	4	6	2	37
	H 27	5	9	3	6	1	24
その他の作物	H 17	7	6	8	6	2	29
	H 22	6	6	5	2	2	21
	H 27	1	3	3	2	1	10
酪農	H 17	2	6	5	4	1	18
	H 22	3	4	4	4	－	15
	H 27	－	3	5	4	1	13
肉用牛	H 17	－	1	1	－	3	5
	H 22	－	1	2	－	2	5
	H 27	1	2	2	－	2	7
養豚	H 17	1	－	3	－	1	5
	H 22	－	1	3	－	1	5
	H 27	－	－	4	－	1	5
養鶏	H 17	1	－	－	－	－	1
	H 22	1	－	1	－	－	2
	H 27	1	－	1	－	－	2
その他の畜産	H 17	－	－	1	－	1	2
	H 22	－	－	－	－	1	1
	H 27	－	－	－	－	1	1

資料：農林水産省「農林業センサス結果報告」

32 農作物を販売した農業経営体（複合経営経営体）

（2月1日現在）　　（単位：経営体）

区分		年次	豊科	穂高	三郷	堀金	明科	合計
複合経営経営体計		H 17	283	199	240	238	39	999
		H 22	160	150	217	202	54	783
		H 27	109	172	145	157	38	621
準単一複合経営体計		H 17	247	154	204	171	31	807
		H 22	134	114	179	148	34	609
		H 27	87	134	117	124	20	482
稲作が主位部門で2位が	小計	H 17	194	105	81	103	21	504
		H 22	105	76	77	83	25	366
		H 27	71	95	44	70	14	294
	麦類作	H 17	90	32	20	42	4	188
		H 22	46	16	18	20	5	105
		H 27	25	28	12	25	－	90
	雑穀・いも類・豆類	H 17	31	16	4	5	3	59
		H 22	11	12	9	9	9	50
		H 27	6	21	6	6	4	43
	露地野菜	H 17	56	41	31	34	6	168
		H 22	41	35	28	42	9	155
		H 27	33	31	11	27	6	108
	施設野菜	H 17	3	1	3	3	2	12
		H 22	4	5	2	2	－	13
		H 27	3	1	2	2	1	9
	果樹類	H 17	4	7	22	6	4	43
		H 22	1	3	17	3	2	26
		H 27	－	10	12	5	－	27
	花き・花木	H 17	9	7	－	6	－	22
		H 22	1	－	1	6	－	8
		H 27	2	4	－	5	1	12
	その他の作物	H 17	－	1	－	7	2	10
		H 22	－	5	2	1	－	8
		H 27	1	－	1	－	1	3
	酪農	H 17	1	－	－	－	－	1
		H 22	1	－	－	－	－	1
		H 27	－	－	－	－	－	－
	その他の畜産	H 17	－	－	1	－	－	1
		H 22	－	－	－	－	－	－
		H 27	1	－	－	－	1	2
露地野菜が主位のもの		H 17	14	21	22	27	1	85
		H 22	12	14	16	22	2	66
		H 27	7	17	16	29	5	74
施設野菜が主位のもの		H 17	2	3	2	6	1	14
		H 22	1	4	1	7	－	13
		H 27	2	7	1	1	1	12
果樹類が主位のもの		H 17	2	6	86	21	－	115
		H 22	2	4	78	24	1	109
		H 27	－	4	47	14	－	65
花き・花木が主位のもの		H 17	9	8	4	5	5	31
		H 22	7	7	3	6	－	23
		H 27	3	9	3	7	－	22
酪農が主位のもの		H 17	2	3	4	－	－	9
		H 22	1	1	2	－	－	4
		H 27	－	－	2	－	－	2
肉用牛が主位のもの		H 17	－	－	－	1	－	1
		H 22	－	－	－	1	1	2
		H 27	－	－	－	－	－	－
その他の畜産が主位のもの		H 17	－	－	－	1	－	1
		H 22	－	－	－	－	－	－
		H 27	－	－	1	－	－	1
その他		H 17	24	8	5	7	3	47
		H 22	6	8	2	5	1	22
		H 27	4	2	3	3	－	12
複合経営体（主位部門が60%未満の経営体）		H 17	36	45	36	67	8	192
		H 22	26	36	38	54	20	174
		H 27	22	38	28	33	18	139

資料：農林水産省「農林業センサス結果報告」

33 農作物を販売した農業経営体数及び構成比

（２月１日現在）　　（単位　経営体数：経営体）

区分			年次	豊科	穂高	三郷	堀金	明科	合計
総計			H 17	1,124	1,357	1,038	742	423	4,684
			H 22	854	1,066	938	592	350	3,800
			H 27	720	884	810	504	274	3,192
農産物を販売した経営体数			H 17	1,065	1,270	966	720	377	4,398
			H 22	807	992	903	558	320	3,580
			H 27	684	818	779	482	250	3,013
	構成比		H 17	94.8	93.6	93.1	97.0	89.1	93.9
			H 22	94.5	93.1	96.3	94.3	91.4	94.2
			H 27	95.0	92.5	96.2	95.6	91.2	94.4
	単一経営	経営体数	H 17	782	1,071	726	482	338	3,399
			H 22	647	842	686	356	266	2,797
			H 27	575	646	634	325	212	2,392
		構成比	H 17	69.6	78.9	69.9	65.0	79.9	72.6
			H 22	75.8	79.0	73.1	60.1	76.0	73.6
			H 27	79.9	73.1	78.3	64.5	77.4	74.9
	準単一複合経営	経営体数	H 17	247	154	204	171	31	807
			H 22	134	114	179	148	34	609
			H 27	87	134	117	124	20	482
		構成比	H 17	22.0	11.3	19.7	23.0	7.3	17.2
			H 22	15.7	10.7	19.1	25.0	9.7	16.0
			H 27	12.1	15.2	14.4	24.6	7.3	15.1
	複合経営	経営体数	H 17	36	45	36	67	8	192
			H 22	26	36	38	54	20	174
			H 27	22	38	28	33	18	139
		構成比	H 17	3.2	3.3	3.5	9.0	1.9	4.1
			H 22	3.0	3.4	4.1	9.2	5.7	4.6
			H 27	3.1	4.3	3.5	6.5	6.6	4.4
	農産物を販売しなかった経営体	経営体数	H 17	59	87	72	22	46	286
			H 22	47	74	35	34	30	220
			H 27	36	66	31	22	24	179
		構成比	H 17	5.2	6.4	6.9	3.0	10.9	6.1
			H 22	5.5	6.9	3.7	5.7	8.6	5.8
			H 27	5.0	7.5	3.8	4.4	8.8	5.6

資料：農林水産省「農林業センサス結果報告」

34 農業用機械の所有農業経営体数と所有台数

（単位　経営体数：経営体）

（２月１日現在）　（台数：台）

区分				年次	豊科	穂高	三郷	堀金	明科	合計
トラクター	経営体数計			H 17	964	1,174	753	620	335	3,846
				H 22	697	890	657	485	295	3,024
				H 27	545	677	545	385	220	2,372
	台数計			H 17	1,073	1,361	888	759	355	4,436
				H 22	801	1,087	815	645	313	3,661
				H 27	666	818	662	549	243	2,938
		15馬力未満	経営体数	H 17	134	172	145	73	77	601
				H 22	…	…	…	…	…	…
				H 27	…	…	…	…	…	…
			台数	H 17	136	176	148	79	77	616
				H 22	…	…	…	…	…	…
				H 27	…	…	…	…	…	…
		15～30	経営体数	H 17	686	758	513	408	236	2,601
				H 22	…	…	…	…	…	…
				H 27	…	…	…	…	…	…
			台数	H 17	700	796	541	436	240	2,713
				H 22	…	…	…	…	…	…
				H 27	…	…	…	…	…	…
		30馬力以上	経営体数	H 17	203	342	155	202	37	939
				H 22	…	…	…	…	…	…
				H 27	…	…	…	…	…	…
			台数	H 17	237	389	199	244	38	1,107
				H 22	…	…	…	…	…	…
				H 27	…	…	…	…	…	…
動力防除機	経営体数			H 17	441	678	402	398	169	2,088
				H 22	…	…	…	…	…	…
				H 27	…	…	…	…	…	…
	台数			H 17	500	772	449	472	184	2,377
				H 22	…	…	…	…	…	…
				H 27	…	…	…	…	…	…
スピードスプレヤ	経営体数			H 17	11	30	335	39	1	416
				H 22	…	…	…	…	…	…
				H 27	…	…	…	…	…	…
	台数			H 17	12	30	349	39	1	431
				H 22	…	…	…	…	…	…
				H 27	…	…	…	…	…	…
動力田植機	経営体数			H 17	733	914	520	504	274	2,945
				H 22	521	689	398	369	233	2,210
				H 27	405	523	308	294	185	1,715
	台数			H 17	747	922	524	506	276	2,975
				H 22	534	720	408	382	240	2,284
				H 27	413	528	317	332	192	1,782
コンバイン	経営体数			H 17	625	755	326	398	185	2,289
				H 22	444	544	236	289	129	1,642
				H 27	344	409	191	226	105	1,275
	台数			H 17	650	769	337	424	187	2,367
				H 22	478	583	257	329	134	1,781
				H 27	389	435	212	280	113	1,429

資料：農林水産省「農林業センサス結果報告」

35 農業経営体経営耕地の状況

（2月1日現在）

区分			年次	豊科	穂高	三郷	堀金	明科	合計
経営耕地総面積			H 17	1,169	1,772	1,218	959	292	5,410
			H 22	1,254	1,725	1,212	1,014	285	5,490
			H 27	1,208	1,718	1,195	1,008	285	5,415
1経営体当たり経営耕地面積（a）			H 17	104	131	117	129	69	110
			H 22	147	163	130	173	82	145
			H 27	169	196	149	201	105	171
田	田のある経営体数		H 17	1,115	1,328	852	727	413	4,435
			H 22	843	1,025	769	577	344	3,558
			H 27	706	862	646	488	267	2,969
	面積計		H 17	1,120	1,603	716	811	248	4,498
			H 22	1,205	1,557	734	864	245	4,605
			H 27	1,110	1,578	688	859	255	4,491
	稲を作った田	経営体数	H 17	1,085	1,278	816	711	405	4,295
			H 22	813	974	724	533	332	3,376
			H 27	686	823	610	463	264	2,846
		面積	H 17	745	1,068	477	539	183	3,012
			H 22	833	1,070	484	567	173	3,127
			H 27	799	1,155	492	575	208	3,229
		二毛作した田 経営体数	H 17	24	8	1	3	－	36
			H 22	43	27	16	9	7	102
			H 27	18	14	4	11	1	48
		二毛作した田 面積	H 17	5	2	χ	1	－	χ
			H 22	74	10	14	21	6	125
			H 27	37	16	3	3	0	59
	稲以外の作物だけを作った田	経営体数	H 17	907	990	655	618	223	3,393
			H 22	605	717	572	460	212	2,566
			H 27	460	543	409	324	135	1,871
		面積	H 17	331	408	212	258	34	1,243
			H 22	336	385	228	276	45	1,270
			H 27	280	382	185	273	41	1,161
	何も作らなかった田	経営体数	H 17	251	555	189	82	223	1,300
			H 22	203	390	127	108	154	982
			H 27	138	197	84	52	55	526
		面積	H 17	44	127	26	14	31	242
			H 22	37	102	22	21	26	208
			H 27	30	41	12	11	6	100
農業経営体に占める田のある経営体割合 (%)			H 17	99.2	97.9	82.1	98.0	97.6	94.7
			H 22	98.7	96.2	82.0	97.5	98.3	93.6
			H 27	98.1	97.5	79.8	96.8	97.4	93.0
田のある経営体の1経営体当たり田面積 (a)			H 17	100	121	84	112	60	101
			H 22	143	152	95	150	71	129
			H 27	157	183	107	176	96	151
稲を作った1経営体当たり田面積 (a)			H 17	69	84	59	76	45	70
			H 22	102	110	69	106	52	93
			H 27	117	140	81	124	79	113

資料：農林水産省「農林業センサス結果報告」

（単位　経営体数：経営体）
（面積：ha ）

区分			年次	豊科	穂高	三郷	堀金	明科	合計
畑（樹園地を除く）	畑のある経営体数		H 17	446	657	516	381	288	2,288
			H 22	310	534	440	327	229	1,840
			H 27	269	434	342	269	174	1,488
	面積計		H 17	42	150	163	109	40	504
			H 22	45	154	156	112	37	504
			H 27	95	129	174	116	27	541
	普通作物を作った畑	経営体数	H 17	423	621	478	359	265	2,146
			H 22	288	501	391	303	212	1,695
			H 27	261	396	318	253	165	1,393
		面積	H 17	38	120	129	95	28	410
			H 22	31	87	63	60	25	266
			H 27	93	72	89	80	19	253
	飼料用作物だけを作った畑	経営体数	H 17	3	11	20	6	2	42
			H 22	3	9	10	8	－	30
			H 27	－	7	9	3	1	20
		面積	H 17	11	40	43	39	0	133
			H 22	4	39	25	25	－	93
			H 27	－	33	52	26	0	111
	牧草専用地	経営体数	H 17	1	9	14	2	2	28
			H 22	1	2	11	4	3	21
			H 27	－	4	8	2	1	15
		面積	H 17	0	5	16	2	0	23
			H 22	7	5	35	14	0	61
			H 27	－	7	24	1	0	32
	何も作らなかった畑	経営体数	H 17	56	149	101	70	75	451
			H 22	47	133	129	78	80	467
			H 27	28	95	60	49	48	280
		面積	H 17	4	24	18	13	11	70
			H 22	3	23	33	14	11	84
			H 27	2	17	8	9	8	44
農業経営体に占める畑のある経営体割合（%）			H 17	39.7	48.4	49.7	51.3	68.1	48.8
			H 22	36.3	50.1	46.9	55.2	65.4	48.4
			H 27	37.4	49.1	42.2	53.4	63.5	46.6
樹園地	樹園地のある経営体数		H 17	25	72	459	83	38	677
			H 22	19	53	414	74	29	589
			H 27	16	47	365	63	23	514
	面積		H 17	7	19	340	38	4	408
			H 22	4	14	322	38	3	381
			H 27	4	12	333	33	2	384
耕作放棄地のある経営体	経営体数		H 17	100	161	138	77	167	643
			H 22	65	108	144	42	119	478
			H 27	78	129	102	45	118	472
	面積		H 17	14	36	29	14	39	132
			H 22	10	25	45	6	30	116
			H 27	10	39	21	6	32	108

36 販売目的作物の類別作付（栽培）農業経営体数と作付（栽培）面積

（2月1日現在）

区分			年次	豊科	穂高	三郷	堀金	明科	合計
計	作付（栽培）実経営体数		H 17	1,065	1,273	801	712	375	4,226
			H 22	806	990	714	543	316	3,369
			H 27	693	831	779	485	247	3,035
	作付（栽培）面積		H 17	1,018	1,315	655	773	186	3,947
			H 22	1,124	1,327	695	812	194	4,152
			H 27	1,076	1,377	1,005	872	201	4,531
稲	作付経営体数		H 17	1,029	1,210	728	690	366	4,023
			H 22	774	913	664	506	301	3,158
			H 27	664	783	553	435	237	2,672
	作付面積		H 17	696	987	436	510	160	2,789
			H 22	755	1,001	464	536	155	2,911
			H 27	693	1,017	435	511	159	2,814
麦類	作付経営体数		H 17	295	196	156	266	36	949
			H 22	123	70	79	98	23	393
			H 27	95	80	49	78	10	312
	作付面積		H 17	150	149	97	120	8	524
			H 22	219	171	134	141	11	676
			H 27	174	195	134	192	13	707
雑穀	作付経営体数		H 17	70	97	56	75	13	311
			H 22	29	77	35	44	11	196
			H 27	33	103	29	28	10	203
	作付面積		H 17	26	30	24	23	2	105
			H 22	14	23	25	54	2	118
			H 27	33	44	39	69	4	189
いも類	作付経営体数		H 17	96	136	126	128	35	521
			H 22	39	39	32	30	9	149
			H 27	12	44	22	31	14	123
	作付面積		H 17	2	5	2	3	1	13
			H 22	5	2	3	1	χ	χ
			H 27	0	1	1	3	1	6
豆類	作付経営体数		H 17	234	222	126	120	48	750
			H 22	82	147	61	60	40	390
			H 27	53	104	43	49	26	275
	作付面積		H 17	93	35	11	12	5	156
			H 22	76	39	21	10	12	158
			H 27	94	39	42	7	7	189
工芸農作物	作付（栽培）経営体数		H 17	5	6	3	2	2	18
			H 22	9	20	7	9	2	47
			H 27	4	7	7	5	3	26
	作付（栽培）面積		H 17	χ	2	χ	χ	χ	χ
			H 22	4	13	1	1	χ	χ
			H 27	1	3	0	0	χ	χ
野菜類	露地	作付経営体数	H 17	256	382	292	284	65	1,279
			H 22	165	219	160	203	53	800
			H 27	134	207	138	184	63	726
		作付面積	H 17	38	76	40	51	8	213
			H 22	42	46	30	52	9	179
			H 27	39	38	20	49	10	155
	施設	作付経営体数	H 17	21	43	16	74	12	166
			H 22	21	32	25	49	13	140
			H 27	31	40	26	56	21	174
		作付面積	H 17	1	5	6	5	0	17
			H 22	2	7	6	5	1	21
			H 27	6	4	7	3	1	21

資料：農林水産省「農林業センサス結果報告」

（単位　経営体数：経営体）
（面積：ha ）

区分			年次	豊科	穂高	三郷	堀金	明科	合　計
花き類・花木	露地	作付経営体数	H 17	30	27	17	62	7	143
			H 22	21	31	12	37	6	107
			H 27	19	30	18	30	5	102
		作付面積	H 17	2	6	4	6	χ	χ
			H 22	2	7	4	4	1	18
			H 27	6	5	2	4	0	17
	施設	作付経営体数	H 17	29	34	10	38	7	118
			H 22	20	31	8	18	8	85
			H 27	13	30	7	20	3	73
		作付面積	H 17	4	5	2	3	χ	χ
			H 22	3	4	1	2	χ	χ
			H 27	2	4	1	2	χ	χ
果樹類	露地	作付経営体数	H 17	15	62	438	75	26	616
			H 22	12	43	407	67	16	545
			H 27	9	39	360	55	15	478
		作付面積	H 17	5	17	302	36	3	363
			H 22	3	13	313	36	3	368
			H 27	3	11	324	30	2	370
	施設	作付経営体数	H 17	－	2	－	1	－	3
			H 22	－	1	3	1	－	5
			H 27	－	1	－	1	1	3
		作付面積	H 17	－	χ	－	χ	－	χ
			H 22	－	χ	χ	χ	－	χ
			H 27	－	χ	－	χ	χ	χ
その他の作物	露地	作付（栽培）経営体数	H 17	6	12	13	25	8	64
			H 22	12	34	17	24	10	97
			H 27	15	15	4	13	8	55
		作付（栽培）面積	H 17	2	12	χ	36	χ	χ
			H 22	2	14	6	6	1	29
			H 27	26	17	1	3	3	50
	施設	作付経営体数	H 17	1	χ	1	6	χ	χ
			H 22	2	5	1	7	1	16
			H 27	1	1	1	4	－	7
		作付面積	H 17	χ	χ	χ	χ	χ	χ
			H 22	χ	χ	χ	χ	χ	χ
			H 27	χ	χ	χ	χ	－	χ

37 販売目的果樹の栽培農業経営体と栽培面積

（単位　経営体数：経営体）
（面積：ha）

（2月1日現在）

区分		年次	豊科	穂高	三郷	堀金	明科	合計
露地	栽培経営体数	H 17	15	62	438	75	26	616
		H 22	12	43	407	67	16	545
		H 27	9	39	360	55	15	478
	栽培面積	H 17	5	17	302	36	3	363
		H 22	3	13	313	36	3	368
		H 27	3	10	324	30	2	369
施設	栽培経営体数	H 17	－	2	－	1	－	3
		H 22	－	1	3	1	－	5
		H 27	－	1	－	1	1	3
	栽培面積	H 17	－	χ	－	χ	－	χ
		H 22	－	χ	χ	χ	－	χ
		H 27	－	χ	－	χ	χ	χ
りんご	栽培経営体数	H 17	10	46	414	57	4	531
		H 22	4	34	387	51	2	478
	（以下は露地施設計で表示）	H 27	3	26	337	39	1	406
	栽培面積	H 17	3	13	263	28	0	307
		H 22	…	…	…	…	…	…
		H 27	2	8	278	25	χ	χ
ぶどう	栽培経営体数	H 17	4	5	38	5	9	61
		H 22	3	3	30	5	7	48
		H 27	1	3	23	4	4	35
	栽培面積	H 17	1	0	9	2	1	13
		H 22	…	…	…	…	…	…
		H 27	χ	χ	9	1	1	χ
日本なし	栽培経営体数	H 17	3	2	51	3	2	61
		H 22	2	－	38	3	1	44
		H 27	2	1	39	3	3	48
	栽培面積	H 17	1	χ	15	1	χ	χ
		H 22	…	…	…	…	…	…
		H 27	χ	χ	19	1	χ	χ
もも	栽培経営体数	H 17	1	3	33	1	3	41
		H 22	2	2	24	1	3	32
		H 27	2	4	27	1	3	37
	栽培面積	H 17	χ	χ	5	χ	0	χ
		H 22	…	…	…	…	…	…
		H 27	χ	0	11	χ	χ	χ
かき	栽培経営体数	H 17	1	5	8	3	13	30
		H 22	1	－	6	1	6	14
		H 27	－	1	4	2	3	10
	栽培面積	H 17	χ	0	0	χ	1	χ
		H 22	…	…	…	…	…	…
		H 27	－	χ	χ	χ	χ	χ
くり	栽培経営体数	H 17	1	4	13	13	4	35
		H 22	－	3	5	10	－	18
		H 27	－	2	8	6	1	17
	栽培面積	H 17	χ	1	5	4	0	10
		H 22	…	…	…	…	…	…
		H 27	－	χ	3	1	χ	χ
西洋なし	栽培経営体数	H 17	－	－	－	－	－	－
		H 22	－	－	22	1	－	23
		H 27	1	1	15	1	－	18
	栽培面積	H 17	－	－	－	－	－	－
		H 22	…	…	…	…	…	…
		H 27	χ	χ	2	χ	－	χ
その他	栽培経営体数	H 17	2	24	30	12	21	89
		H 22	3	16	17	12	14	62
		H 27	3	23	24	12	11	73
	栽培面積	H 17	χ	χ	4	1	χ	χ
		H 22	…	…	…	…	…	…
		H 27	0	2	2	1	1	6

（注）果樹の品目別栽培面積は2010年農林業センサスでは調査不実施。
資料：農林水産省「農林業センサス結果報告」

38 販売目的きのこの栽培農業経営体数

（2月1日現在）　　（単位：経営体）

年次	豊科	穂高	三郷	堀金	明科	合　計
H 17	9	3	11	3	1	27
H 22	5	1	4	1	－	11
H 27	2	1	6	3	4	16

資料：農林水産省「農林業センサス結果報告」

39 販売目的家畜を飼養している農業経営体数と飼養頭羽数

（単位　経営体数：経営体）
（頭数：頭）
（羽数：羽）

（2月1日現在）

区分		年次	豊科	穂高	三郷	堀金	明科	合　計
乳用牛	飼養経営体数	H 17	5	10	9	5	1	30
		H 22	5	5	7	4	－	21
		H 27	－	3	6	6	1	16
	飼養頭数	H 17	145	301	361	242	χ	χ
		H 22	106	215	296	234	－	851
		H 27	－	χ	674	187	χ	χ
肉用牛	飼養経営体数	H 17	2	6	3	2	4	17
		H 22	3	4	2	2	4	15
		H 27	2	3	3	3	4	15
	飼養頭数	H 17	χ	585	346	χ	250	χ
		H 22	16	428	χ	χ	278	χ
		H 27	χ	χ	χ	χ	277	χ
豚	飼養経営体数	H 17	2	3	3	1	1	10
		H 22	2	2	3	1	1	9
		H 27	－	2	4	2	1	9
	飼養頭数	H 17	χ	430	6,703	χ	χ	χ
		H 22	χ	χ	6,900	χ	χ	χ
		H 27	－	χ	9,389	χ	χ	χ
採卵鶏	飼養経営体数	H 17	5	5	5	3	1	19
		H 22	1	1	1	5	1	9
		H 27	2	－	2	1	1	6
	飼養羽数(100羽)	H 17	1	0	11	1	χ	χ
		H 22	χ	χ	χ	59	χ	χ
		H 27	χ	－	χ	χ	χ	χ
ブロイラー	飼養経営体数	H 17	1	－	－	－	－	1
		H 22	1	－	－	－	－	1
		H 27	1	－	－	－	－	1
	出荷羽数(100羽)	H 17	χ	－	－	－	－	χ
		H 22	χ	－	－	－	－	χ
		H 27	χ	－	－	－	－	χ

資料：農林水産省「農林業センサス結果報告」

40 農作業を受託した農業経営体数と受託面積

（２月１日現在）

区分				年次	豊科	穂高	三郷	堀金	明科	合計
農作業を受託した経営体	実経営体数計			H 17	98	126	82	67	34	407
				H 22	109	140	86	86	43	464
				H 27	92	109	80	65	39	385
	耕種部門の作業を受託した実経営体数			H 17	98	126	82	66	34	406
				H 22	109	140	86	85	43	463
				H 27	92	109	79	65	39	384
		水稲作		H 17	96	126	77	66	34	399
				H 22	105	137	78	79	43	442
				H 27	90	107	70	60	39	366
		麦作		H 17	21	10	7	11	－	49
				H 22	21	11	6	15	3	56
				H 27	8	6	5	7	1	27
		その他作物		H 17	…	…	…	…	…	…
				H 22	8	11	12	6	2	39
				H 27	5	6	11	6	2	30
	畜産部門の作業を受託した経営体数			H 17	－	－	－	1	－	1
				H 22	－	－	－	2	－	2
				H 27	－	－	1	－	－	1
		酪農ヘルパー		H 17	－	－	－	1	－	1
				H 22	－	－	－	1	－	1
				H 27	－	－	－	－	－	－
水稲作を受託した経営体数と受託面積	実経営体数計			H 17	96	126	77	65	34	398
				H 22	105	137	78	79	43	442
				H 27	90	107	70	60	39	366
	面積計			H 17	800	576	469	538	134	2,517
				H 22	893	570	788	690	217	3,158
				H 27	835	725	448	459	107	2,574
	全作業	経営体数計		H 17	33	32	14	13	5	97
				H 22	11	13	5	8	2	39
				H 27	19	19	11	10	1	60
		面積計		H 17	48	25	13	4	5	95
				H 22	12	10	2	19	3	46
				H 27	27	19	16	20	1	83
	部分作業	育苗	経営体数	H 17	41	62	35	16	6	160
				H 22	51	69	31	30	10	191
				H 27	42	48	30	14	3	137
			面積	H 17	113	69	66	44	6	298
				H 22	151	87	75	120	7	440
				H 27	119	66	87	84	1	357

資料：農林水産省「農林業センサス結果報告」

（単位　経営体数：経営体）
（面積：ha ）

区分				年次	豊科	穂高	三郷	堀金	明科	合　計
水稲作を受託した経営体数と受託面積	部分作業	耕起・代かき	経営体数	H 17	48	74	57	30	24	233
				H 22	65	84	52	46	33	280
				H 27	50	65	46	35	28	224
			面積	H 17	44	55	61	38	29	227
				H 22	87	73	74	59	49	342
				H 27	83	90	54	53	22	302
		田植え	経営体数	H 17	48	80	50	30	25	233
				H 22	60	91	49	53	26	279
				H 27	50	72	49	35	21	227
			面積	H 17	75	78	70	35	22	280
				H 22	125	82	67	63	49	386
				H 27	119	75	65	55	20	334
		防除	経営体数	H 17	6	10	6	10	3	35
				H 22	13	16	3	19	7	58
				H 27	12	14	2	8	3	39
			面積	H 17	101	33	2	37	3	176
				H 22	61	38	1	56	5	161
				H 27	162	124	9	60	2	357
		稲刈り・脱穀	経営体数	H 17	62	83	53	38	24	260
				H 22	74	97	50	51	28	300
				H 27	61	73	42	42	24	242
			面積	H 17	131	128	147	105	48	559
				H 22	166	155	294	111	88	814
				H 27	138	201	118	84	47	588
		乾燥・調整	経営体数	H 17	56	77	46	31	16	226
				H 22	63	86	43	38	14	244
				H 27	55	64	35	25	14	193
			面積	H 17	288	188	110	275	21	882
				H 22	291	125	275	262	16	969
				H 27	187	150	99	103	13	552

41 総農家数及び土地持ち非農家数

（2月1日現在）

区分			年次	豊科	穂高	三郷	堀金	明科	合計
総農家数			H 17	1,620	1,908	1,307	921	825	6,581
			H 22	1,388	1,713	1,246	814	755	5,916
			H 27	1,222	1,526	1,144	719	679	5,290
	販売農家数		H 17	1,115	1,346	1,017	734	421	4,633
			H 22	841	1,052	922	571	346	3,732
			H 27	704	862	786	490	270	3,112
	自給的農家数		H 17	505	562	290	187	404	1,948
			H 22	547	661	324	243	409	2,184
			H 27	518	664	358	229	409	2,178
土地持ち非農家数			H 17	436	482	288	200	283	1,689
			H 22	621	645	315	278	322	2,181
			H 27	714	748	363	308	349	2,482
経営耕地のある農家数と経営耕地面積	農家数計		H 17	1,617	1,908	1,305	921	823	6,574
			H 22	1,385	1,708	1,241	813	752	5,899
			H 27	1,221	1,521	1,141	714	675	5,272
	面積計		H 17	1,212	1,731	1,248	976	366	5,533
			H 22	1,215	1,497	1,228	856	355	5,151
			H 27	1,092	1,344	1,090	793	321	4,640
	内訳	販売農家数	H 17	1,113	1,346	1,015	734	419	4,627
			H 22	840	1,051	921	571	345	3,728
			H 27	703	861	785	489	268	3,106
		販売農家面積	H 17	1,120	1,628	1,193	941	292	5,174
			H 22	1,116	1,378	1,168	812	281	4,755
			H 27	1,000	1,228	1,024	753	247	4,252
		自給的農家数	H 17	504	562	290	187	404	1,947
			H 22	545	657	320	242	407	2,171
			H 27	518	660	356	225	407	2,166
		自給的農家面積	H 17	93	103	55	35	74	360
			H 22	99	118	60	44	75	396
			H 27	93	117	66	40	73	389
借入耕地のある農家数と借入耕地面積	農家数計		H 17	253	323	265	187	125	1,153
			H 22	238	274	255	161	133	1,061
			H 27	170	227	217	146	83	843
	面積計		H 17	252	345	242	196	37	1,072
			H 22	448	392	308	243	67	1,458
			H 27	638	875	447	516	120	2,596
	内訳	販売農家数	H 17	223	304	252	180	86	1,045
			H 22	189	251	242	152	86	920
			H 27	159	215	209	136	80	799
		販売農家面積	H 17	250	344	240	195	34	1,063
			H 22	442	390	307	242	63	1,444
			H 27	446	395	298	267	87	1,493
		自給的農家数	H 17	30	19	13	7	39	108
			H 22	49	23	13	9	47	141
			H 27	38	28	12	13	45	136
		自給的農家面積	H 17	2	2	2	1	3	10
			H 22	6	2	2	1	3	14
			H 27	3	3	2	2	4	14

資料：農林水産省「農林業センサス結果報告」

（単位　農家数：戸）
（面積：ha）

区分				年次	豊科	穂高	三郷	堀金	明科	合計
貸付耕地のある農家数と貸付耕地面積	農家数計			H 17	332	459	454	254	114	1,613
				H 22	445	579	502	340	136	2,002
				H 27	198	222	332	219	68	1,039
	面積計			H 17	134	223	186	124	28	695
				H 22	204	336	243	198	37	1,018
				H 27	80	111	160	122	16	489
	内訳	販売農家数		H 17	176	230	332	176	54	968
				H 22	209	238	338	199	59	1,043
				H 27	196	219	327	217	68	1,027
		販売農家面積		H 17	56	105	126	77	12	376
				H 22	80	126	154	103	12	475
				H 27	78	108	157	120	16	479
		自給的農家数		H 17	156	229	122	78	60	645
				H 22	236	341	164	141	77	959
				H 27	237	365	212	148	103	1,065
		自給的農家面積		H 17	78	118	61	47	17	321
				H 22	124	210	89	95	25	543
				H 27	123	239	127	102	35	626
土地持ち非農家の所有耕地及び貸付耕地	所有耕地	世帯数		H 17	424	445	253	194	222	1,538
				H 22	607	609	285	274	258	2,033
				H 27	694	704	340	303	285	2,326
		面積		H 17	177	227	113	96	32	645
				H 22	292	328	140	161	52	973
				H 27	359	399	192	192	71	1,213
		うち貸付耕地	世帯数	H 17	319	384	211	139	87	1,140
				H 22	500	533	241	217	133	1,624
				H 27	611	652	309	266	184	2,022
			面積	H 17	164	216	105	89	23	597
				H 22	274	312	133	152	42	913
				H 27	340	385	184	183	63	1,155
	耕作放棄地のある農家（世帯）数			H 17	139	251	172	91	358	1,011
				H 22	120	218	193	60	306	897
				H 27	129	243	150	61	302	885
	販売農家			H 17	100	160	137	77	167	641
				H 22	65	106	143	42	119	475
				H 27	76	127	98	44	118	463
	自給的農家			H 17	39	91	35	14	191	370
				H 22	55	112	50	18	187	422
				H 27	53	116	52	17	184	422
	耕作放棄地面積			H 17	32	83	56	21	153	345
				H 22	32	80	74	14	144	344
				H 27	17	70	30	9	81	207
	販売農家			H 17	14	34	29	14	39	130
				H 22	10	23	45	6	30	114
				H 27	9	38	20	6	32	105
	自給的農家			H 17	8	20	6	3	49	86
				H 22	12	22	10	4	53	101
				H 27	8	32	10	2	49	101
	土地持ち非農家			H 17	10	29	21	4	65	129
				H 22	10	35	19	4	61	129
				H 27	14	40	15	4	61	134

42 農業集落別農業経営体数、総経営耕地面積

（平成27年２月１日現在）

地域	農業経営体数 合計	法人化していない	法人化している	総経営耕地面積 a
【豊科】	720	705	15	120,815
豊科町	150	147	3	28,375
上鳥羽	18	18	－	4,202
下鳥羽	30	30	－	3,224
下鳥羽･太子村	6	6	－	621
下鳥羽･新切	16	16	－	1,064
本村	9	8	1	4,209
吉野	34	34	－	8,247
吉野荒井	10	9	1	859
吉野梶海渡	8	8	－	1,885
成相第１・２	2	x	x	x
成相第３	1	x	x	x
成相第４	4	4	－	155
新田第１西	1	x	x	x
新田第２	2	x	x	x
新田第３	5	4	1	3,316
新田第４	4	4	－	278
高家村	238	233	5	49,504
熊倉、柳原	8	8	－	588
熊倉、大原，河原田	8	8	－	488
熊倉、寺村	12	11	1	1,568
熊倉、中村	7	6	1	3,176
熊倉、町村	7	7	－	2,351
熊倉、反所	13	13	－	1,543
熊倉、東村	3	3	－	330
熊倉、西村	8	7	1	2,688
中曽根、下中曽根	7	7	－	606
中曽根、元町	4	4	－	661
中曽根、北村一丁田	10	9	1	8,201
下飯田、小海渡	6	6	－	703
下飯田	27	27	－	2,167
飯田、中飯田	33	33	－	6,216
飯田、上飯田	15	15	－	1,039
真々部町通り	21	21	－	5,168
真々部田中	4	3	1	225
真々部殿村	16	16	－	1,326
真々部中村	22	22	－	1,936
真々部上真々部	4	4	－	8,337
真々部梓橋	3	3	－	187
南穂高村	203	199	4	29,824
寺所１区	18	18	－	2,433
寺所２区	15	15	－	999
寺所３区	9	9	－	1,505
寺所４区	9	9	－	1,118

地域	農業経営体数 合計	法人化していない	法人化している	総経営耕地面積 a
踏入恵光院	7	7	－	534
踏入北踏入	11	10	1	2,988
踏入本郷	12	12	－	1,024
細萱新屋	11	10	1	1,839
細萱町区	31	31	－	3,370
細萱殿村、田屋	26	25	1	5,387
重柳	54	53	1	8,627
上川手村２－１	129	126	3	13,112
南原	16	16	－	944
上手	5	5	－	267
中村	11	10	1	1,026
小瀬幅	17	17	－	1,452
大口沢	5	5	－	238
野田	19	18	1	1,981
南村	15	15	－	1,153
徳治郎	41	40	1	6,051
【穂高】	884	866	18	171,818
穂高町	232	224	8	32,930
柏矢町	7	7	－	433
矢原南部	15	15	－	1,241
矢原西部	9	9	－	763
矢原東部	10	10	－	659
矢原北部	15	15	－	1,599
矢原三枚橋	4	4	－	270
白金	19	19	－	1,475
等々力	31	31	－	6,276
神田町	18	15	3	1,298
等々力町南部	4	3	1	347
等々力町中部	3	3	－	126
等々力町北部	2	x	x	x
等々力町常盤町	1	x	x	x
等々力町旭町	1	x	x	x
等々力町旧道	2	x	x	x
等々力町貝海	7	7	－	978
穂高本郷	26	25	1	5,973
穂高田中	23	23	－	3,531
穂高上原	26	25	1	6,375
穂高町北部	5	4	1	708
穂高町南部	4	4	－	350
西穂高村	189	186	3	37,504
牧山崎	1	x	x	x
草深	28	28	－	2,199
荒神堂南田	14	14	－	1,302

資料：農林水産省「2015年農林業センサス」

地域	農業経営体数			総経営耕地面積	地域	農業経営体数			総経営耕地面積
	合計	法人化していない	法人化している	a		合計	法人化していない	法人化している	a
本牧	11	10	1	4,050	下長尾	59	59	－	11,776
離山	9	9	－	2,797	楡	67	67	－	9,537
塚原	43	43	－	3,204	住吉	27	27	－	6,560
久保田	21	19	2	11,376					
開拓	6	6	－	435	【堀金】	504	494	10	100,848
拾ヶ上	13	13	－	6,406	烏川村	300	295	5	63,826
道上	19	19	－	2,091	岩原	38	37	1	8,392
道下	9	9	－	1,872	倉田	38	38	－	3,312
下柏原	13	13	－	1,521	上堀	46	44	2	14,026
柏矢町	2	x	x	x	中堀	56	56	－	13,032
					下堀	83	82	1	17,929
北穂高村	70	69	1	25,473	扇町	39	38	1	7,135
島新田	15	15	－	4,353					
青木花見	15	14	1	16,640	三田村	204	199	5	37,022
狐島	40	40	－	4,480	小田多井	43	41	2	8,568
					田尻	50	48	2	14,305
有明村	393	387	6	75,911	田多井	111	110	1	14,149
橋爪	24	23	1	4,062					
耳塚	55	55	－	6,571	【明科】	274	270	4	28,498
富田	38	36	2	18,155	中川手村	67	64	3	10,625
豊里	27	26	1	4,947	宮本	29	27	2	8,090
嵩下	47	46	1	4,597	中耕地	11	11	－	716
小岩岳	11	11	－	2,245	町耕地	12	11	1	936
新屋	71	70	1	16,563	明科１	3	3	－	103
古厩	59	59	－	9,450	明科４	1	x	x	x
立足	49	49	－	7,804	吐中	1	x	x	x
宮城	9	9	－	1,284	平	9	9	－	632
松尾	3	3	－	233	清水	1	x	x	x
【三郷】	810	793	16	119,508	東川手村	16	16	－	960
明盛村	260	254	5	37,888	潮	11	11	－	695
七日市場	45	44	1	10,372	上生野	5	5	－	265
一日市場	62	61	1	8,285					
二木	36	33	2	3,621	上川手村２－２	34	34	－	3,540
及木	34	34	－	3,323	中条	12	12	－	968
中萱	83	82	1	12,287	北村	22	22	－	2,572
小倉村	226	221	5	28,640	七貴村２－１	122	122	－	9,725
北小倉	73	71	2	12,226	上押野	47	47	－	4,104
南小倉	51	50	1	4,709	下押野	20	20	－	1,435
東小倉	75	74	1	7,302	塩川原	17	17	－	1,298
室町	27	26	1	4,403	荻原	38	38	－	2,888
温村	324	318	6	52,980	陸郷村３－１	35	34	1	3,648
野沢	86	85	1	9,698	中村	13	12	1	1,778
上長尾	85	80	5	15,409	小泉	22	22	－	1,870

43 専兼業別農家数

（2月1日現在）　　（単位　農家数：戸）

区分	年次	豊科	穂高	三郷	堀金	明科	合計
販売農家数	H 7	1,442	1,664	1,205	871	586	5,768
	H12	1,305	1,535	1,125	812	501	5,278
	H17	1,115	1,346	1,017	734	421	4,633
	H22	841	1,052	922	571	346	3,732
	H27	704	862	786	490	270	3,112
専業農家数	H 7	183	168	203	109	57	720
	H12	182	180	183	103	45	693
	H17	165	217	208	108	60	758
	H22	149	204	191	100	50	694
	H27	162	214	265	119	69	829
兼業農家数	H 7	1,259	1,496	1,002	762	529	5,048
	H12	1,123	1,355	942	709	456	4,585
	H17	950	1,129	809	626	361	3,875
	H22	692	848	731	471	296	3,038
	H27	542	648	521	371	201	2,283
第1種兼業農家	H 7	180	272	235	125	42	854
	H12	79	132	187	68	25	491
	H17	133	132	198	114	43	620
	H22	74	103	182	92	29	480
	H27	49	85	95	56	13	298
第2種兼業農家	H 7	1,079	1,224	767	637	487	4,194
	H12	1,044	1,223	755	641	431	4,094
	H17	817	997	611	512	318	3,255
	H22	618	745	549	379	267	2,558
	H27	493	563	426	315	188	1,985

資料：長野県企画振興部情報政策課統計室「長野県の農林業」

44 主副業別農家数

（2月1日現在）　　（単位　農家数：戸）

区分	年次	豊科	穂高	三郷	堀金	明科	合計
総農家数	H 7	1,880	2,123	1,443	1,018	989	7,453
	H12	1,728	2,003	1,384	983	888	6,986
	H17	1,621	1,909	1,308	921	824	6,583
	H22	1,388	1,713	1,246	814	755	5,916
	H27	1,222	1,526	1,144	719	679	5,290
販売農家 主業農家数	H 7	185	243	297	148	38	911
	H12	108	144	220	82	20	574
	H17	105	144	221	98	27	595
	H22	80	115	183	74	21	473
	H27	66	111	154	64	20	415
販売農家 準主業農家数	H 7	410	446	352	286	161	1,655
	H12	325	487	318	300	113	1,543
	H17	235	437	248	225	96	1,241
	H22	209	272	227	161	81	950
	H27	125	160	147	115	39	586
販売農家 副業的農家数	H 7	847	975	556	437	387	3,202
	H12	872	904	587	430	368	3,161
	H17	775	765	548	411	298	2,797
	H22	552	665	512	336	244	2,309
	H27	513	591	485	311	211	2,111
自給的農家数	H 7	438	459	238	147	403	1,685
	H12	423	468	259	171	387	1,708
	H17	506	563	291	187	403	1,950
	H22	547	661	324	243	409	2,184
	H27	518	664	358	229	409	2,178

資料：農林水産省「農林業センサス結果報告」

45 年齢別農業経営者数

（２月１日現在）　　（単位：人）

区分		年次	豊科	穂高	三郷	堀金	明科	合計
合計	男	H 17	1,047	1,249	958	683	404	4,341
		H 22	775	971	859	526	329	3,460
		H 27	638	806	723	440	257	2,864
	女	H 17	68	97	59	51	17	292
		H 22	66	81	63	45	17	272
		H 27	66	56	63	50	13	248
20 ～ 29	男	H 17	－	－	－	－	－	－
		H 22	1	1	1	2	－	5
		H 27	2	－	4	2	－	8
	女	H 17	－	－	－	－	－	－
		H 22	－	1	－	－	－	1
		H 27	－	－	－	－	－	－
30 ～ 39	男	H 17	21	19	28	14	4	86
		H 22	5	12	10	8	3	38
		H 27	4	11	8	2	－	25
	女	H 17	1	－	－	－	－	1
		H 22	－	－	－	－	－	－
		H 27	－	－	－	－	－	－
40 ～ 49	男	H 17	90	102	85	61	32	370
		H 22	49	53	66	24	15	207
		H 27	34	31	36	22	10	133
	女	H 17	7	3	6	2	1	19
		H 22	3	3	1	1	1	9
		H 27	2	1	2	1	－	6
50 ～ 59	男	H 17	224	293	231	150	85	983
		H 22	125	175	184	101	46	631
		H 27	110	121	119	73	45	468
	女	H 17	13	18	13	9	1	54
		H 22	8	13	10	－	1	32
		H 27	4	6	4	7	1	22
60 ～ 69	男	H 17	306	354	268	198	117	1,243
		H 22	257	306	258	165	116	1,102
		H 27	205	281	243	144	77	950
	女	H 17	18	34	15	13	7	87
		H 22	18	20	22	11	2	73
		H 27	21	19	21	14	4	79
70歳以上	男	H 17	406	481	346	260	166	1,659
		H 22	338	424	340	226	149	1,477
		H 27	283	362	313	197	125	1,280
	女	H 17	29	42	25	27	8	131
		H 22	37	44	30	33	13	157
		H 27	39	30	36	28	8	141
75歳以上	男	H 17	243	284	216	154	108	1,005
		H 22	212	283	214	143	103	955
		H 27	179	234	199	123	75	810
	女	H 17	20	25	17	16	4	82
		H 22	22	30	23	25	9	109
		H 27	26	21	26	16	8	97

資料：農林水産省「農林業センサス結果報告」

46 農業従事者等の平均年齢

（2月1日現在）　　（単位：歳）

区	分	年次	豊科	穂高	三郷	堀金	明科	合　計
農業従事者	男女計	H 17	55.7	55.9	55.5	55.5	56.5	－
		H 22	57.0	57.4	57.2	56.7	57.5	57.1
		H 27	58.6	59.5	59.7	59.5	60.0	59.2
	男	H 17	54.6	54.6	54.4	54.8	56.0	－
		H 22	56.2	56.6	56.3	56.0	56.6	56.2
		H 27	58.1	59.0	58.7	59.3	59.0	58.6
	女	H 17	56.9	57.3	56.7	56.3	57.1	－
		H 22	57.8	58.4	58.2	57.5	58.6	58.1
		H 27	59.1	60.0	60.7	59.8	60.6	59.9
農業就業人口	男女計	H 17	64.1	64.3	62.1	63.6	66.2	－
		H 22	68.8	68.5	66.7	68.9	72.1	68.4
		H 27	69.7	70.1	68.0	69.2	70.9	69.2
	男	H 17	65.1	64.8	62.3	65.7	67.9	－
		H 22	69.7	69.5	67.0	69.8	72.7	69.0
		H 27	70.3	70.8	67.8	70.8	71.9	69.7
	女	H 17	63.4	63.9	61.9	62.2	64.9	－
		H 22	68.1	67.5	66.4	68.1	71.4	67.8
		H 27	69.1	69.4	68.2	67.9	69.9	68.8
基幹的農業従事者	男女計	H 17	67.8	68.2	65.7	67.7	69.3	－
		H 22	70.0	69.9	67.6	69.8	72.4	69.3
		H 27	70.3	70.3	68.6	70.4	71.6	69.8
	男	H 17	69.0	69.2	66.7	69.3	70.2	－
		H 22	70.5	70.5	67.8	70.7	72.8	69.8
		H 27	70.4	70.7	67.8	70.8	71.9	69.7
	女	H 17	66.4	66.9	64.8	66.2	68.3	－
		H 22	69.4	69.2	67.2	68.8	72.0	68.7
		H 27	70.1	69.9	69.4	70.1	71.2	69.9
農業専従者（自営農業従事日数が150日以上の人）	男女計	H 17	66.3	67.1	64.7	66.2	68.7	－
		H 22	67.4	67.4	65.7	67.9	69.5	67.0
		H 27	68.0	68.6	66.9	68.5	70.9	67.7
	男	H 17	67.5	68.1	65.5	68.1	69.8	－
		H 22	67.5	68.1	66.0	68.6	69.9	67.5
		H 27	68.0	69.0	66.3	68.8	70.6	67.6
	女	H 17	64.9	65.7	63.9	64.4	67.4	－
		H 22	67.4	66.4	65.3	67.0	69.1	66.4
		H 27	68.0	68.0	67.7	68.1	71.7	67.9

資料：農林水産省「農林業センサス結果報告」

47 農地法の規定による申請及び届出件数

（3月31日現在）

区　　分	平成25年度		平成26年度		平成27年度		平成28年度		平成29年度	
	件	a	件	a	件	a	件	a	件	a
農地法第3条許可申請審議 のまま所有者が移動	47	1,297	55	1,017	59	1,089	62	1,207	71	1,453
農地利用集積関係	1,554	57,963	1,815	70,561	2,000	75,630	1,797	67,083	1,669	60,935
農地法第4条許可申請審議 所有者変わらず転用	20	75	23	94	19	86	50	126	47	138
農地法第5条許可申請審議 所有者移動・転用	119	877	127	908	112	1,031	134	1,048	115	930
農地法第4条届出申請審議 市街化区域所有者かわらず転用	―	―	―	―	―	―	―	―	―	―
農地法第5条届出 市街化区域所有者移動・転用	―	―	―	―	―	―	―	―	―	―
農地法第18条合意解約 小作解消	202	6,397	1,335	12,639	251	8,271	226	6,970	190	5,941
農地法第83条2 無断転用	―	―	―	―	―	―	―	―	―	―
農地法第4条許可申請 届出受理	29	31	31	38	37	119	41	45	56	63
農地法第4条許可申請 審議	2	8	1	8	1	2	―	―	―	―
農地法第5条変更申請 審議	21	90	20	187	10	298	5	41	11	41
農地法第5条許可申請審議 一時転用	19	839	20	1,119	15	962	24	1,117	18	860
農地法第3条適格証明審議	―	―	6	―	6	―	6	―	4	―
農地法第5条適格証明審議	4	―	1	―	1	―	1	―	5	―
許可申請後取消願	―	―	―	―	―	―	―	―	―	―
農地改良計画届出	6	170	5	172	1	4	2	86	5	122

資料：農業委員会事務局

48 市民所得等の推移

項目		H25		H26		H27	
		実額(千円)	対前年度増加率(%)	実額(千円)	対前年度増加率(%)	実額(千円)	対前年度増加率(%)
安曇野市	市内総生産(名目)	293,098,000	0.5	299,624,000	2.2	329,436,000	9.9
	市民所得	236,503,000	△ 13.7	238,627,000	0.9	252,635,000	5.9
	1人当たり市民所得	2,457	△ 13.3	2,490	1.4	2,645	6.2
長野県	県内総生産(名目)	7,948,004,000	5.3	8,088,846,000	1.8	8,558,040,000	5.8
	県民所得	5,810,814,000	2.1	5,815,312,000	0.1	6,143,054,000	5.6
	1人当たり県民所得	2,740	3.2	2,758	0.6	2,930	6.2

資料：政策部　情報統計課、ながの県勢要覧

49 経済活動別市内総生産(名目)

（ 実　数 ）　　（単位：百万円）

項　　目	H25	H26	H27
1 農林水産業	6,961	6,744	6,916
2 鉱　　業	1,044	988	885
3 製造業	131,989	132,391	160,652
4 電気・ガス・水道・廃棄物処理業	4,736	5,365	5,966
5 建設業	16,830	21,820	18,165
6 卸売･小売業	20,827	20,198	20,984
7 運輸・郵便業	9,056	9,304	9,153
8 宿泊・飲食サービス業	10,225	10,287	10,350
9 情報通信業	1,849	1,796	1,755
10 金融・保険業	11,719	11,093	12,434
11 不動産業	2,171	2,201	2,067
12 専門・科学技術・業務支援サービス業	13,403	13,424	13,962
13 公務	9,471	10,079	9,448
14 教育	9,792	9,469	10,377
15 保健衛生・社会事業	30,175	30,411	31,660
16 その他のサービス	10,689	11,247	11,940
17　小計（1～16）	290,936	296,817	326,714
18 輸入品に課される税・関税	3,710	5,064	5,440
19 （控除）総資本形成に係る消費税	1,548	2,257	2,718
20 市内総生産(17+18+19)	293,098	299,624	329,436
第１次産業　1	6,961	6,744	6,916
第２次産業　2+3+5	149,863	155,200	179,701
第３次産業　4+6～16	134,112	134,873	140,097
その他　18-19	2,162	2,807	2,722

資料：政策部　情報統計課

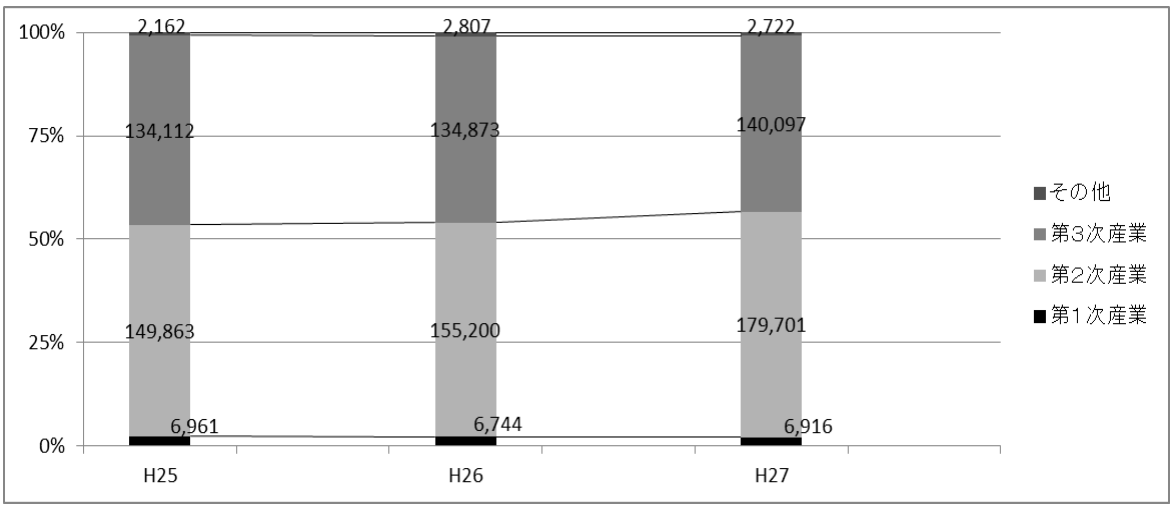

50 市民所得(分配)

(単位:百万円)

項　　目	H25	H26	H27
1. 雇用者報酬	187,067	194,584	195,567
(1)賃金・俸給	162,355	168,966	169,072
(2)雇主の社会負担	24,712	25,619	26,496
a.雇主の現実社会負担	24,948	25,623	25,854
b.雇主の帰属社会負担	△ 235	△ 5	642
2. 財産所得(非企業部門)	10,872	12,821	13,800
a.受　取	15,758	17,674	18,597
b.支　払	4,886	4,854	4,797
(1)一般政府	△ 1,571	△ 1,289	△ 884
a.受　取	3,062	3,270	3,609
b.支　払	4,633	4,559	4,493
(2)家　計	12,248	13,907	14,473
①利　子	1,452	1,924	2,667
a.受　取	1,680	2,184	2,935
b.支　払	228	260	267
②配当(受取)	2,296	3,638	3,599
③保険契約者に帰属する財産所得	8,410	8,236	8,108
④賃貸料(受取)	89	109	98
(3)対家計民間非営利団体	196	203	210
a.受　取	220	238	247
b.支　払	24	35	37
3. 企業所得(法人企業の分配所得受払後)	38,564	31,222	43,268
(1)民間法人企業	25,314	19,176	31,028
a.非金融法人企業	23,199	18,408	31,778
b.金融機関	2,115	768	△ 750
(2)公的企業	3,151	3,373	2,544
a.非金融法人企業	953	2,180	1,671
b.金融機関	2,198	1,193	872
(3)個人企業	10,099	8,673	9,696
a.農林水産業	1,831	878	1,446
b.その他の産業(非農林水・非金融)	8,268	7,795	8,250
c.持ち家	0	0	0
4. 市町村民所得(要素費用表示)(1+2+3)	236,503	238,627	252,635
5. 生産・輸入品に課される税(控除)補助金	22,655	26,281	30,026
6. 市町村民所得(市場価格表示)(4+5)	259,158	264,908	282,662

資料:政策部　情報統計課

(注)1　48,49,50表の数値は、内閣府経済社会総合研究所が提示する「県民経済計算標準方式」に基づいて、県が実施している「県民経済計算」の結果や国勢調査、工業統計調査及び商業統計調査等の調査結果を利用して推計しています。

2　平成26年度以前の数値は遡及改定しているため、以前の資料とは一致しません。

Ⅳ　行政基盤

51　一般会計歳入歳出決算額

歳入　　（単位：千円）

内　訳	H25	H26	H27	H28	H29
総　　額	40,680,063	43,594,851	42,075,162	41,632,337	41,135,617
市町村税	11,520,541	12,070,113	11,712,855	11,892,839	12,104,242
地方交付税	11,366,553	11,186,858	11,360,019	10,927,923	10,435,592
地方特例交付金・地方譲与税・税交付金	1,760,240	1,859,952	2,632,460	2,415,128	2,575,256
分担金・負担金・寄付金	783,113	729,449	1,521,136	1,497,349	1,642,919
使用料・手数料・財産収入	665,067	540,294	624,296	494,574	460,906
国庫支出金・県支出金	5,173,681	5,641,872	5,882,185	5,790,414	5,778,497
市　債	4,741,800	8,022,600	4,520,900	4,169,696	4,703,349
そ の 他	4,669,068	3,543,713	3,821,311	4,444,414	3,434,856

歳出　　（単位：千円）

内　訳	H25	H26	H27	H28	H29
総　　額	39,687,757	42,383,427	41,286,375	40,927,375	40,427,794
議 会 費	267,110	275,335	291,376	266,537	252,126
総 務 費	7,803,540	7,725,302	6,903,798	5,914,196	5,444,120
労働費・民生費	11,153,051	11,973,117	11,740,182	12,583,679	13,082,320
衛 生 費	2,721,823	2,725,910	2,418,313	2,356,815	2,264,016
農林水産業費	1,927,436	2,383,683	2,483,119	2,199,059	1,848,538
商 工 費	2,013,258	1,612,648	2,233,763	2,825,035	1,858,962
土 木 費	4,146,694	4,447,466	4,929,129	4,498,322	4,642,893
消 防 費	1,387,670	2,077,451	1,458,644	1,443,864	1,397,800
教 育 費	3,867,944	4,714,591	4,390,928	4,045,552	4,305,786
災害復旧費・公債費	4,399,231	4,447,924	4,437,123	4,794,316	5,331,233

資料：財政部　財政課

52 市税

科目			H25	H26	H27	H28	H29
市町村税	収入総額	千円	11,520,541	12,070,113	11,712,855	11,892,839	12,104,242
	市民税	千円	5,354,020	5,857,861	5,544,571	5,578,946	5,713,027
	固定資産税	千円	5,257,139	5,324,729	5,255,498	5,355,241	5,447,858
	軽自動車税	千円	231,938	240,046	245,490	295,594	308,550
	市たばこ税	千円	637,208	608,299	628,639	618,225	583,917
	入湯税	千円	40,237	39,179	38,656	44,832	50,890
構成割合	市民税	%	46.5	48.5	47.3	46.9	47.2
	固定資産税	%	45.6	44.1	44.9	45.0	45.0
	軽自動車税	%	2.0	2.0	2.1	2.5	2.5
	市たばこ税	%	5.5	5.0	5.4	5.2	4.8
	入湯税	%	0.4	0.4	0.3	0.4	0.5
一人当たり市町村税		円	116,417	121,971	119,003	121,041	123,421

(注)一人当たりの市町村民税＝収入総額／各年4月1日

資料:財政部　税務課 「市税概要」

市税決算構成の推移

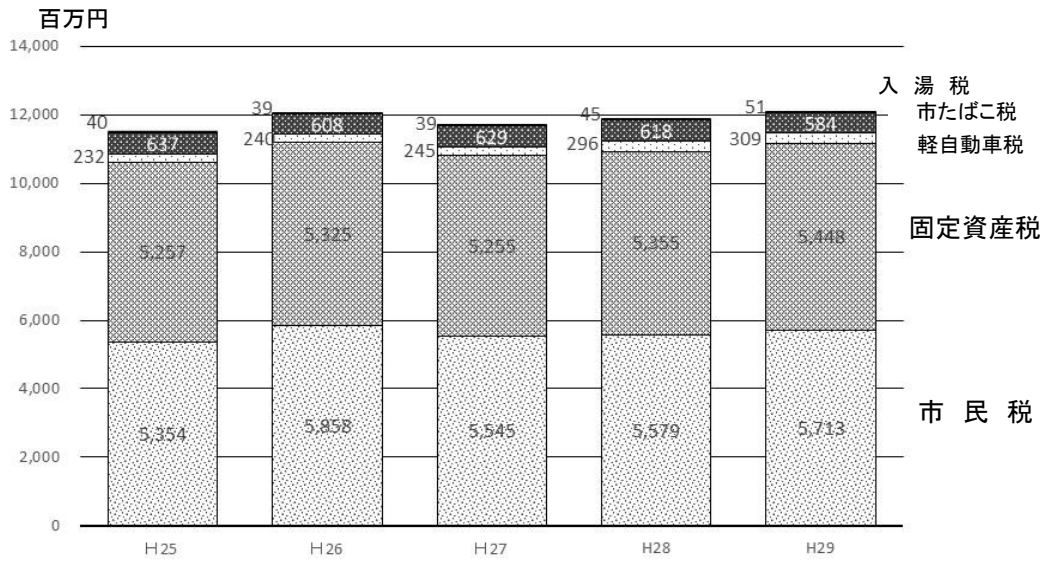

平成29年度の決算構成

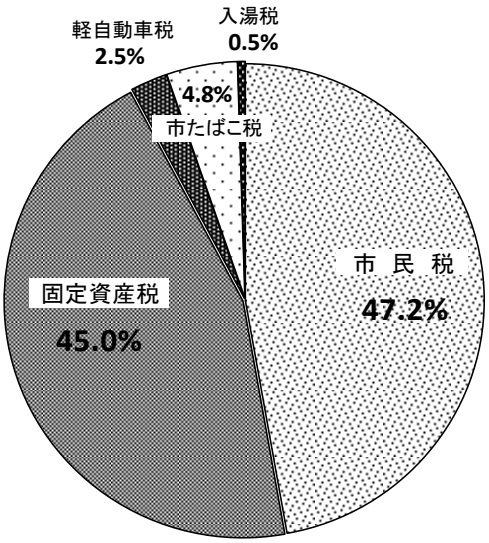

一般会計歳入歳出決算額（グラフ）

○歳入

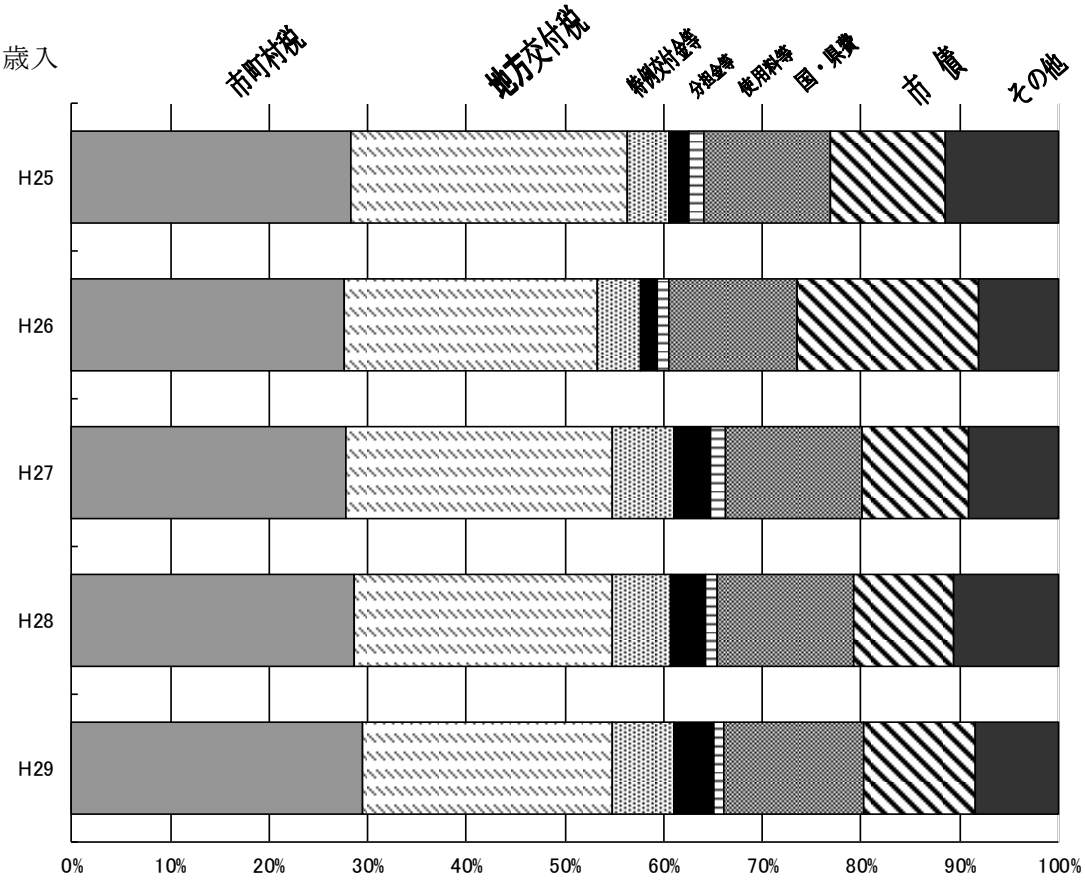

○歳出

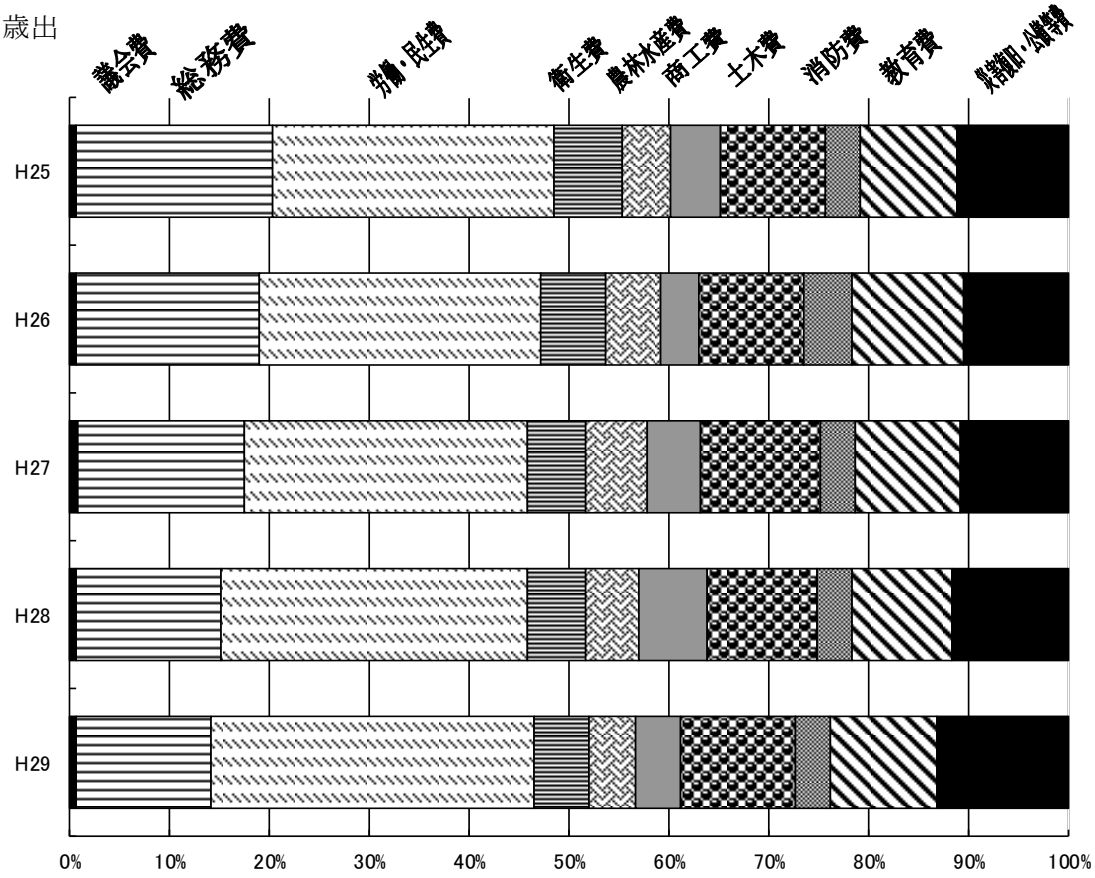

V　教育

53　小学校の学級数、児童数、教職員数

（5月1日現在）

学　校	年度	学級数 単　式 学　級 組	学級数 特別支援 学　級 組	児　童 人	教　員　数（本務者） 人	職　員　数（公費職員） 人
豊科南小学校	H26	21	4	682	33	7
	H27	20	5	682	34	7
	H28	20	5	655	32	8
	H29	20	5	650	34	8
	H30	21	5	661	34	8
豊科北小学校	H26	19	2	563	28	7
	H27	18	3	542	27	8
	H28	18	3	530	27	8
	H29	18	3	539	28	8
	H30	18	4	534	29	8
豊科東小学校	H26	9	1	219	14	7
	H27	7	1	204	12	6
	H28	7	1	199	12	7
	H29	7	1	194	14	8
	H30	7	2	191	14	7
穂高南小学校	H26	18	3	567	27	10
	H27	19	3	579	28	10
	H28	18	3	577	29	10
	H29	18	4	582	30	9
	H30	18	5	593	33	8
穂高北小学校	H26	25	3	792	40	11
	H27	24	4	753	42	11
	H28	23	4	714	37	11
	H29	23	5	704	36	10
	H30	23	5	706	38	10
穂高西小学校	H26	16	3	460	27	9
	H27	17	3	464	26	9
	H28	15	3	440	25	9
	H29	16	3	438	26	8
	H30	15	3	439	25	8

資料：教育部　学校教育課

学 校	年度	学級数 単 式 学 級 組	学級数 特別支援 学 級 組	児 童 人	教 員 数 (本務者) 人	職 員 数 (公費職員) 人
三郷小学校	H26	32	5	1,044	51	11
	H27	31	6	992	51	11
	H28	31	6	982	52	13
	H29	31	6	990	49	13
	H30	30	8	967	49	13
堀金小学校	H26	20	3	609	29	7
	H27	19	3	598	28	7
	H28	19	3	573	28	6
	H29	19	3	557	30	6
	H30	17	3	528	28	7
明南小学校	H26	12	2	294	22	6
	H27	11	2	288	21	6
	H28	10	2	269	20	6
	H29	10	2	260	17	6
	H30	9	3	238	17	6
明北小学校	H26	6	2	113	15	6
	H27	6	2	118	14	6
	H28	6	2	108	13	6
	H29	6	2	112	12	6
	H30	6	2	115	12	6
小学校合計	H26	178	28	5,343	286	81
	H27	172	32	5,220	283	81
	H28	167	32	5,047	275	84
	H29	168	34	5,026	276	82
	H30	164	40	4,972	279	81

54　中学校の学級数、生徒数、教職員数

54　中学校の学級数、生徒数、教職員数

（5月1日現在）

学　校	年度	学級数 単　式 学　級 組	学級数 特別支援 学　級 組	生　徒 人	教　員　数（本務者） 人	職　員　数（公費職員） 人
豊科南中学校	H26	10	3	333	24	7
	H27	10	3	327	26	7
	H28	11	3	351	27	7
	H29	12	4	365	30	7
	H30	11	4	362	28	7
豊科北中学校	H26	14	2	448	29	8
	H27	14	2	448	28	8
	H28	14	3	442	30	7
	H29	13	4	403	32	8
	H30	12	4	361	27	8
穂高東中学校	H26	15	3	496	32	6
	H27	15	4	482	35	7
	H28	14	4	445	34	8
	H29	15	4	462	36	8
	H30	15	4	461	37	8
穂高西中学校	H26	15	4	496	35	4
	H27	15	3	497	35	5
	H28	15	4	472	34	6
	H29	14	4	440	32	7
	H30	13	4	418	32	7
三郷中学校	H26	17	4	552	37	12
	H27	17	5	565	40	11
	H28	17	4	568	37	11
	H29	16	4	546	35	10
	H30	16	4	532	37	10
堀金中学校	H26	11	2	326	22	9
	H27	11	3	325	25	8
	H28	11	4	326	26	7
	H29	10	4	300	27	7
	H30	9	4	289	23	7
明科中学校	H26	9	2	239	21	6
	H27	8	2	225	20	7
	H28	8	2	216	19	7
	H29	8	2	214	19	7
	H30	7	2	204	19	7
中学校合計	H26	90	22	2,869	209	53
	H27	90	22	2,869	209	53
	H28	90	24	2,820	207	53
	H29	88	26	2,730	211	54
	H30	83	26	2,627	203	54

資料：教育部　学校教育課

55 高等学校の生徒数、教職員数

（5月1日現在）

学 校	年度	生徒			教 員 数（本務者）	職 員 数（本務者）
		総数	男子	女子		
豊科高等学校	H26	715	250	465	43	9
	H27	717	263	454	45	9
	H28	717	266	451	44	9
	H29	715	281	434	44	10
	H30	710	288	422	43	10
南安曇農業高等学校	H26	355	223	132	34	21
	H27	360	225	135	32	22
	H28	360	206	154	32	22
	H29	342	195	147	32	21
	H30	336	179	157	31	23
穂高商業高等学校	H26	467	175	292	35	7
	H27	472	175	297	34	7
	H28	470	171	299	34	7
	H29	472	162	310	34	7
	H30	455	165	290	35	7
明科高等学校	H26	375	189	186	36	7
	H27	380	202	178	36	7
	H28	392	203	189	32	7
	H29	409	235	174	34	7
	H30	382	201	181	32	7
高等学校合計	H26	1,912	837	1,075	148	44
	H27	1,929	865	1,064	147	45
	H28	1,939	846	1,093	142	45
	H29	1,938	873	1,065	144	45
	H30	1,883	833	1,050	141	47

資料：教育部　学校教育課

56 幼稚園、幼保連携型こども園の学級数、園児数、教職員数

（5月1日現在）

幼 稚 園	年度	学級数 組	園 児 人	教 員 数 （本務者） 人	職 員 数 （公費職員） 人
穂高幼稚園	H26	6	125	15	2
	H27	6	118	15	2
	H28	6	101	15	－
	H29	5	84	11	－
	H30	4	72	8	2
豊科幼稚園 （H27年度末閉園	H26	2	3	2	－
	H27	3	3	2	－
	H28	－	－	2	－
	H29	－	－	－	－
	H30	－	－	－	－
幼稚園合計	H26	8	121	17	2
	H27	9	121	17	2
	H28	6	101	17	－
	H29	5	84	17	－
	H30	4	72	8	2

	年度	学級数	在園者数	教育・保育 職員数 （本務者）	その他の職員数 （本務者）
幼保連携型 認定やまぶき こども園	H28	1	25	17	1
	H29	3	51	17	－
	H30	3	61	16	－

（注） 在園者数は0歳児から5歳児までの総園児数

57 中学校卒業後の状況

（単位：人、％）

区分＼卒業年月	H26年3月	H27年3月	H28年3月	H29年3月	H30年3月
卒業者総数	1,001	982	951	946	962
A 高等学校等進学者	991	976	945	943	956
B 専修学校進学者	－	－	－	－	－
C 専修学校等入学者	1	1	－	－	－
D 公共職業能力開発施設等入学者	－	－	－	－	－
就職者（A～Dを除く）	2	1	1	－	2
上記以外の者	7	4	5	3	4
死亡・不詳	－	－	－	－	－
（A～Dの内就職している者）	－	－	－	－	－
高等学校等進学率（％）	99.0	99.4	99.4	99.7	99.4
就職率（％）	0.2	0.1	0.1	－	0.2

（注）A～Dは、就職進学者を含む。

資料：文部科学省「学校基本統計」

58 高等学校卒業後の状況

（単位：人、％）

区分＼卒業年月	H26年3月	H27年3月	H28年3月	H29年3月	H30年3月
卒業者総数	591	593	619	603	624
A 大学等進学者	250	245	239	218	252
B 専修学校（専門課程）進学者	150	171	180	177	196
C 専修学校等入学者	14	9	15	12	12
D 公共職業能力開発施設等入学者	8	7	1	4	4
就職者（A～Dを除く）	148	144	166	172	142
一時的な仕事についた者	3	1	－	12	5
上記以外の者	18	16	－	8	9
死亡・不詳	－	－	－	－	－
（A～Dの内就職している者）	－	－	－	－	－
大学等進学率（％）	42.3	41.3	38.6	36.2	40.4
専修学校（専門課程）進学率（％）	25.4	28.8	29.1	29.4	31.4
就職率（％）	25.0	24.3	26.8	28.5	23.4

（注）A～Dは、就職進学者及び就職入学者を含む。

資料：文部科学省「学校基本統計」

Ⅵ　文化

59 図書館

図書館名	所在地	年度	蔵書数 冊	貸出冊数 冊	利用者数 人
安曇野市	安曇野市	H25	185,104	494,884	125,701
中央図書館	穂高6765番地2	H26	193,258	482,270	121,914
		H27	198,097	486,420	126,039
		H28	200,341	479,103	128,323
		H29	207,847	477,488	129,561
安曇野市	安曇野市	H25	75,755	172,067	47,529
豊科図書館	豊科5609番地3	H26	77,895	157,437	41,250
		H27	79,458	165,752	44,770
		H28	81,692	155,613	45,284
		H29	84,022	155,476	44,010
安曇野市	安曇野市	H25	31,659	46,261	10,578
三郷図書館	三郷明盛4775番地3	H26	32,005	46,533	10,737
		H27	33,622	34,443	8,144
		H28	35,517	43,824	10,718
		H29	39,019	36,176	8,692
安曇野市	安曇野市	H25	23,672	23,728	5,759
堀金図書館	堀金烏川2750番地1	H26	24,604	25,541	6,253
		H27	27,834	21,080	5,356
		H28	31,783	56,823	13,889
		H29	36,034	59,333	14,661
安曇野市	安曇野市	H25	46,837	31,745	9,480
明科図書館	明科中川手6814番地1	H26	46,649	31,989	9,338
		H27	46,670	29,685	8,797
		H28	47,229	28,948	8,826
		H29	48,611	29,965	9,020
合計		H25	363,027	768,685	199,047
		H26	374,411	743,770	189,492
		H27	385,681	737,380	193,106
		H28	396,562	764,311	207,040
		H29	415,533	758,438	205,944

(注)利用者数は貸出しカードで本を借りた人数

資料:教育部　図書館交流課

60　文化財（その1）

国指定文化財

【重要文化財】　（平成31年3月18日現在）

区分	地域	種別	種別内容	文化財名称	地区名	指定年月日	員数	単位
国	穂高	重要文化財	寺院建築	松尾寺本堂	新屋	昭和34年6月27日	1	棟
国	穂高	重要文化財	彫刻	北條虎吉像	穂高町	昭和43年4月25日	1	点
国	穂高	重要文化財	民家建築	曽根原家住宅	新屋	昭和48年6月2日	1	棟

国指定文化財

【天然記念物】

区分	地域	種別	種別内容	文化財名称	地区名	指定年月日	員数	単位
国	穂高	天然記念物	地質鉱物	中房温泉の膠状珪酸および珪華	有明	昭和3年10月4日	2	区画
国	地域定めず	特別天然記念物	動物	ライチョウ	区分なし	昭和30年2月15日	－	－
国	地域定めず	特別天然記念物	動物	カモシカ	区分なし	昭和30年2月15日	－	－
国	地域定めず	天然記念物	動物	ヤマネ	区分なし	昭和50年6月26日	－	－

国登録文化財

区分	地域	種別	種別内容	文化財名称	地区名	指定年月日	員数	単位
国	豊科	登録有形文化財	洋風建築	信濃教育会生涯学習センター	下飯田	平成12年3月2日	1	棟
国	豊科	登録有形文化財	寺院建築	法蔵寺鐘楼門ほか（建造物5棟）	新田	平成17年12月26日	5	棟
国	豊科	登録有形文化財	民家建築	飯田家住宅主屋ほか（建造物13棟）	飯田	平成17年12月26日	13	棟
国	穂高	登録有形文化財	住宅建築	旧髙橋家住宅主屋ほか（建造物4棟）	狐島	平成15年7月17日	4	棟
国	穂高	登録有形文化財	建造物	碌山美術館碌山館	等々力町	平成22年2月3日	1	棟
国	穂高	登録有形文化財	建造物	中房温泉本館菊ほか（建造物7棟）	有明	平成23年7月25日	7	棟
国	穂高	登録有形文化財	建造物	新屋公民館	新屋	平成24年8月13日	1	棟
国	三郷	登録有形文化財	住宅建築	宮澤家住宅主屋ほか（建造物7棟）	中萱	平成10年9月25日	7	棟
国	三郷	登録有形文化財	住宅建築	中村家住宅主屋ほか（建造物5棟）	下長尾	平成18年4月12日	5	棟
国	堀金	登録有形文化財	建造物	長野県南安曇農業高等学校第二農場日輪舎	倉田	平成21年4月28日	1	棟

60　文化財（その2）

県指定文化財

【県宝・史跡】

区分	地域	種別	種別内容	文化財名称	地区名	指定年月日	員数	単位
県	豊科	県宝	寺院建築	法蔵寺山門	新田	平成7年2月16日	1	棟
県	三郷	県宝	彫刻	木造聖観音立像	上長尾	昭和52年3月31日	1	躯
県	明科	県宝	彫刻	木造日光菩薩立像・木造月光菩薩立像	大足	昭和60年7月29日	2	躯
県	明科	県宝	彫刻	泉福寺木造金剛力士立像	南陸郷	平成16年11月22日	1	対
県	明科	県宝	寺院建築	光久寺薬師堂	大足	平成23年9月29日	1	棟
県	明科	県宝	寺院建築	長光寺薬師堂及び宮殿	光	平成23年9月29日	1	棟
県	三郷	県史跡	旧宅	多田加助宅跡	中萱	昭和35年2月11日	1	区画

【県無形民俗文化財】

区分	地域	種別	種別内容	文化財名称	地区名	指定年月日	員数	単位
県	穂高	県無形民俗文化財	芸能	穂高神社の御船祭りの習俗	穂高区	平成21年4月30日	1	件
県	三郷	県無形民俗文化財	芸能	三郷の道祖神祭り（北小倉の御柱、上長尾の道祖神祭り、楡・住吉の道祖神祭り）	三郷	平成16年11月22日	3	件

【県名勝】

区分	地域	種別	種別内容	文化財名称	地区名	指定年月日	員数	単位
県	堀金	県名勝	庭園	山口家庭園	岩原	平成21年4月30日	1	庭

【県天然記念物】

区分	地域	種別	種別内容	文化財名称	地区名	指定年月日	員数	単位
県	地域定めず	県天然記念物	動物	タカネキマダラセセリ	区分なし	昭和50年2月24日	－	－
県	地域定めず	県天然記念物	動物	ヤリガタケシジミ	区分なし	昭和50年2月24日	－	－
県	地域定めず	県天然記念物	動物	タカネヒカゲ	区分なし	昭和50年2月24日	－	－
県	地域定めず	県天然記念物	動物	クモマベニヒカゲ	区分なし	昭和50年2月24日	－	－
県	地域定めず	県天然記念物	動物	コヒオドシ	区分なし	昭和50年2月24日	－	－
県	地域定めず	県天然記念物	動物	オオイチモンジ	区分なし	昭和50年2月24日	－	－
県	地域定めず	県天然記念物	動物	ベニヒカゲ	区分なし	昭和50年2月24日	－	－
県	地域定めず	県天然記念物	動物	ミヤマモンキチョウ	区分なし	昭和50年2月24日	－	－
県	地域定めず	県天然記念物	動物	クモマツマキチョウ	区分なし	昭和50年2月24日	－	－
県	地域定めず	県天然記念物	動物	ホンシュウモモンガ	区分なし	昭和50年11月4日	－	－
県	地域定めず	県天然記念物	動物	ホンドオコジョ	区分なし	昭和50年11月4日	－	－

60　文化財（その3）

市指定文化財（その1）

【市有形文化財】

区分	地域	種別	種別内容	文化財名称	地区名	指定年月日	員数	単位
市	豊科	市有形文化財	石造物	菊花紋道祖神	本村	平成20年1月23日	1	基
市	豊科	市有形文化財	石造物	旧高家小学校跡の西田幾多郎碑	下飯田	平成20年10月29日	1	基
市	豊科	市有形文化財	彫刻	専念寺の銅造釈迦誕生仏	真々部	平成20年10月29日	1	躯
市	豊科	市有形文化財	彫刻	日光寺の木造金剛力士立像	下鳥羽	平成20年10月29日	2	躯
市	豊科	市有形文化財	石造物	新田公民館前の藤森桂谷頌徳碑	新田	平成20年10月29日	1	基
市	豊科	市有形文化財	彫刻	重柳大日堂の木造大日如来坐像	重柳	平成20年10月29日	1	躯
市	豊科	市有形文化財	彫刻	旧仏法寺の木造阿弥陀如来坐像	熊倉	平成20年10月29日	1	躯
市	豊科	市有形文化財	建造物その他	下鳥羽本郷の井戸	下鳥羽	平成20年10月29日	1	基
市	豊科	市有形文化財	彫刻	大同神社の木造随身半跏像	下鳥羽	平成20年10月29日	1	対
市	豊科	市有形文化財	石造物	本村の神代文字碑	本村	平成20年10月29日	1	基
市	穂高	市有形文化財	彫刻	碌山美術館の荻原守衛（碌山）全作品	穂高町	平成20年10月29日	68	点
市	穂高	市有形文化財	彫刻	正福寺の木造不動明王立像	宮城	平成20年10月29日	1	躯
市	穂高	市有形文化財	彫刻	耳塚の堂の木造阿弥陀如来坐像	耳塚	平成20年10月29日	1	躯
市	穂高	市有形文化財	彫刻	東光寺の木造阿弥陀如来立像	等々力	平成20年10月29日	1	躯
市	穂高	市有形文化財	寺院建築	満願寺の微妙橋	牧	平成20年10月29日	1	架
市	穂高	市有形文化財	寺院建築	満願寺の聖天堂	牧	平成20年10月29日	1	棟
市	穂高	市有形文化財	住宅建築	等々力家の長屋門	等々力	平成20年10月29日	1	棟
市	穂高	市有形文化財	書跡・典籍・古文書	等々力家の古文書	等々力	平成20年10月29日	3	点
市	穂高	市有形文化財	書跡・典籍・古文書	三宮穂高社御造宮定日記	穂高区	平成20年10月29日	11	巻
市	穂高	市有形文化財	美術工芸その他	穂高神社の鷲足膳	穂高区	平成20年10月29日	5	台
市	穂高	市有形文化財	神社建築	新屋諏訪神社の神楽殿	新屋	平成20年10月29日	1	棟
市	穂高	市有形文化財	洋風建築	鐘の鳴る丘集会所	新屋	平成20年10月29日	1	棟
市	穂高	市有形文化財	絵画	松澤求策の肖像	等々力	平成20年10月29日	1	幅
市	穂高	市有形文化財	歴史資料	松澤求策関係書（穂高商会関係）	等々力	平成20年10月29日	49	通
市	穂高	市有形文化財	歴史資料	松澤求策関係文書	等々力	平成20年10月29日	346	通

60　文化財（その4）

市指定文化財（その2）

【市有形文化財】

区分	地域	種別	種別内容	文化財名称	地区名	指定年月日	員数	単位
市	穂高	市有形文化財	歴史資料	井口喜源治関係文書	等々力町	平成20年10月29日	25	点
市	穂高	市有形文化財	神社建築	有明山神社の裕明門ならびに手水舎	宮城	平成20年10月29日	2	棟
市	穂高	市有形文化財	石造物	穂高神社の手洗石と手水舎	穂高区	平成20年10月29日	1	対
市	穂高	市有形文化財	石造物	穂高神社の神橋	穂高区	平成20年10月29日	1	架
市	穂高	市有形文化財	絵画	有明山神社神楽殿の小組格天井板絵	宮城	平成20年10月29日	82	点
市	穂高	市有形文化財	彫刻	新屋公民館前の大黒天と道祖神及び石造群	新屋	平成20年10月29日	5	基
市	穂高	市有形文化財	書跡・典籍・古文書	有明山神社の詩歌集「残月集」	宮城	平成20年10月29日	12	帖
市	三郷	市有形文化財	彫刻	一日市場観音堂の木造釈迦如来坐像	一日市場	平成20年10月29日	1	躯
市	三郷	市有形文化財	彫刻	一日市場観音堂の木造聖観世音菩薩立像	一日市場	平成20年10月29日	1	躯
市	三郷	市有形文化財	書跡・典籍・古文書	貞享義民社の梧竹の額	中萱	平成20年10月29日	1	面
市	三郷	市有形文化財	書跡・典籍・古文書	貞享義民社の貞享義烈碑	中萱	平成20年10月29日	1	基
市	三郷	市有形文化財	書跡・典籍・古文書	住吉神社の古文書	楡	平成20年10月29日	3	帖
市	三郷	市有形文化財	寺院建築	平福寺の観音堂	上長尾	平成20年10月29日	1	棟
市	三郷	市有形文化財	神社建築	長尾の諏訪神社本殿	上長尾	平成20年10月29日	1	棟
市	三郷	市有形文化財	神社建築	七日市場の諏訪神社本殿	七日市場	平成20年10月29日	1	棟
市	三郷	市有形文化財	神社建築	及木の伍社本殿	及木	平成20年10月29日	1	棟
市	三郷	市有形文化財	神社建築	住吉神社本殿	楡	平成20年10月29日	1	棟
市	三郷	市有形文化財	舞台建築	一日市場の屋台（ぶてん・舞台）	一日市場	平成20年10月29日	1	台
市	三郷	市有形文化財	舞台建築	二木の屋台（ぶてん）	二木	平成20年10月29日	1	台
市	三郷	市有形文化財	舞台建築	上長尾の屋台（ぶてん）	上長尾	平成20年10月29日	1	台
市	三郷	市有形文化財	舞台建築	北小倉白山社の屋台（ぶてん）	北小倉	平成20年10月29日	1	台
市	三郷	市有形文化財	舞台建築	七日市場の屋台（ぶてん）	七日市場	平成20年10月29日	1	台
市	三郷	市有形文化財	住宅建築	旧小穴家住宅	楡	平成20年10月29日	1	棟
市	三郷	市有形文化財	神社建築	中萱の熊野神社本殿	中萱	平成20年10月29日	1	棟
市	三郷	市有形文化財	神社建築	中萱の熊野神社旧八坂社本殿	中萱	平成20年10月29日	1	棟

60　文化財（その5）

市指定文化財（その3）

【市有形文化財】

区分	地域	種別	種別内容	文化財名称	地区名	指定年月日	員数	単位
市	堀金	市有形文化財	神社建築	小田多井の八幡神社本殿	小田多井	平成20年10月29日	1	棟
市	堀金	市有形文化財	神社建築	田多井の加茂神社本殿	田多井	平成20年10月29日	1	棟
市	堀金	市有形文化財	石造物	旧安楽寺跡の石造宝篋印塔	岩原	平成20年10月29日	1	基
市	堀金	市有形文化財	彫刻	田尻不動堂の木造目赤不動明王立像	田尻	平成20年10月29日	1	躯
市	堀金	市有形文化財	彫刻	下堀扇町諏訪神社　神鏡	下堀	平成20年10月29日	1	面
市	堀金	市有形文化財	建造物その他	青柳家の旧松本城大手門	上堀	平成20年10月29日	1	棟
市	明科	市有形文化財	寺院建築	宗林寺の本堂	光	平成20年10月29日	1	棟
市	明科	市有形文化財	寺院建築	宗林寺の山門	光	平成20年10月29日	1	棟
市	明科	市有形文化財	寺院建築	雲龍寺の本堂	町	平成20年10月29日	1	棟
市	明科	市有形文化財	寺院建築	雲龍寺の山門	町	平成20年10月29日	1	棟
市	明科	市有形文化財	寺院建築	名九鬼の地蔵堂	潮沢	平成20年10月29日	1	棟
市	明科	市有形文化財	寺院建築	泉福寺の本堂	南陸郷	平成20年10月29日	1	棟
市	明科	市有形文化財	寺院建築	泉福寺の薬師堂	南陸郷	平成20年10月29日	1	棟
市	明科	市有形文化財	神社建築	光の五社本殿	光	平成20年10月29日	1	棟
市	明科	市有形文化財	神社建築	潮神明宮本殿	潮	平成20年10月29日	1	棟
市	明科	市有形文化財	神社建築	小芹春日社の神楽殿回り舞台	潮沢	平成20年10月29日	1	棟
市	明科	市有形文化財	神社建築	中村の大己社本殿	南陸郷	平成20年10月29日	2	棟
市	明科	市有形文化財	石造物	宗林寺の石造宝篋印塔	光	平成20年10月29日	2	基
市	明科	市有形文化財	石造物	光久寺の石造宝篋印塔	大足	平成20年10月29日	1	基
市	明科	市有形文化財	石造物	池桜の石造接吻道祖神	潮沢	平成20年10月29日	1	体
市	明科	市有形文化財	石造物	小泉の梵字庚申塔	南陸郷	平成20年10月29日	1	基
市	明科	市有形文化財	絵画	給然寺の紙本観経曼陀羅	宮中	平成20年10月29日	1	幅
市	明科	市有形文化財	絵画	泉福寺の絹本十二天画像	南陸郷	平成20年10月29日	5	幅

60　文化財（その6）

市指定文化財（その4）

【市有形文化財】

区分	地域	種別	種別内容	文化財名称	地区名	指定年月日	員数	単位
市	明科	市有形文化財	絵画	泉福寺の絹本不動明王像	南陸郷	平成20年10月29日	1	幅
市	明科	市有形文化財	彫刻	長光寺の木造薬師如来坐像	光	平成20年10月29日	1	躯
市	明科	市有形文化財	彫刻	雲龍寺の木造大日如来坐像	町	平成20年10月29日	1	躯
市	明科	市有形文化財	彫刻	龍門寺の木造聖観音菩薩坐像	明科	平成20年10月29日	1	躯
市	明科	市有形文化財	彫刻	平毘沙門堂の木造毘沙門天立像	大足	平成20年10月29日	1	躯
市	明科	市有形文化財	彫刻	潮神明宮の木造狛犬像	潮	平成20年10月29日	1	対
市	明科	市有形文化財	彫刻	漆久保弥勒堂の木造弥勒菩薩坐像	潮沢	平成20年10月29日	1	躯
市	明科	市有形文化財	彫刻	小芹薬師堂の木造薬師如来立像	潮沢	平成20年10月29日	1	躯
市	明科	市有形文化財	彫刻	上生野観音堂の木造聖観音坐像	上生野	平成20年10月29日	1	躯
市	明科	市有形文化財	彫刻	長光寺の木造臥竜彫刻	光	平成20年10月29日	1	躯
市	明科	市有形文化財	歴史資料	大庄屋関氏文書	明科	平成20年10月29日	1	式
市	明科	市有形文化財	歴史資料	潮神明宮の日岐盛直神田寄進状	潮	平成20年10月29日	1	幅
市	明科	市有形文化財	歴史資料	泉福寺の紙本武田信玄禁制札	南陸郷	平成20年10月29日	1	点

【市有形民俗文化財】

区分	地域	種別	種別内容	文化財名称	地区名	指定年月日	員数	単位
市	豊科	市有形民俗文化財	信仰	旧仏法寺の石造百体観音	熊倉	平成20年10月29日	114	体
市	穂高	市有形民俗文化財	信仰	穂高神社の絵馬	穂高区	平成20年10月29日	64	面
市	穂高	市有形民俗文化財	信仰	満願寺の絵馬	牧	平成20年10月29日	5	面
市	穂高	市有形民俗文化財	信仰	新屋諏訪神社の絵馬	新屋	平成20年10月29日	54	面
市	穂高	市有形民俗文化財	信仰	新屋諏訪神社の拝殿修復寄附者名板	新屋	平成20年10月29日	1	面
市	穂高	市有形民俗文化財	信仰	新屋諏訪神社の奉額句集	新屋	平成20年10月29日	2	面
市	三郷	市有形民俗文化財	信仰	住吉神社の絵馬	楡	平成20年10月29日	5	面
市	三郷	市有形民俗文化財	信仰	平福寺の絵馬・唐絵・仏画	上長尾	平成20年10月29日	3	面
市	三郷	市有形民俗文化財	信仰	伍社宮の絵馬	及木	平成20年10月29日	7	面
市	三郷	市有形民俗文化財	信仰	平福寺の俳句懸額	上長尾	平成20年10月29日	1	面
市	三郷	市有形民俗文化財	信仰	淨心寺の絵馬	北小倉	平成20年10月29日	1	面
市	三郷	市有形民俗文化財	信仰	中萱熊野神社の絵馬	中萱	平成20年10月29日	8	面
市	明科	市有形民俗文化財	信仰	下押野青柳庵の石仏群	下押野	平成20年10月29日	68	体

60　文化財（その7）

市指定文化財（その5）

【市史跡】

区分	地域	種別	種別内容	文化財名称	地区名	指定年月日	員数	単位
市	豊科	市史跡	城跡	吉野の堀屋敷跡	吉野	平成20年10月29日	1	区画
市	豊科	市史跡	城跡	吉野町館跡	吉野	平成20年10月29日	1	区画
市	豊科	市史跡	城跡	鳥羽館跡	上鳥羽	平成20年10月29日	1	区画
市	豊科	市史跡	城跡	真々部氏館跡	真々部	平成20年10月29日	1	区画
市	豊科	市史跡	城跡	飯田砦跡	飯田	平成20年10月29日	1	区画
市	豊科	市史跡	城跡	構えの墓屋敷跡	成相	平成20年10月29日	1	区画
市	豊科	市史跡	城跡	上ノ山城跡	田沢	平成20年10月29日	1	区画
市	豊科	市史跡	城跡	光城跡	光	平成20年10月29日	1	区画
市	豊科	市史跡	城跡	法蔵寺館跡	新田	平成20年10月29日	1	区画
市	穂高	市史跡	古墳	穂高古墳群	有明 穂高 柏原 牧	平成20年10月29日	80	基
市	穂高	市史跡	城跡	小岩嶽城跡	小岩嶽	平成20年10月29日	1	区画
市	穂高	市史跡	学校跡	研成義塾跡	矢原	平成20年10月29日	1	区画
市	穂高	市史跡	遺跡	離山遺跡	牧	平成20年10月29日	1	区画
市	穂高	市史跡	学校跡	研成義塾創設の地跡	矢原	平成20年10月29日	1	区画
市	三郷	市史跡	城跡	小倉城址	北小倉	平成20年10月29日	1	区画
市	三郷	市史跡	城跡	長尾城址	温	平成20年10月29日	1	区画
市	明科	市史跡	城跡	塔ノ原城跡	町	平成20年10月29日	1	区画

【市天然記念物】

区分	地域	種別	種別内容	文化財名称	地区名	指定年月日	員数	単位
市	豊科	市天然記念物	植物	吉野熊野権現神社のビャクシン並びにツルマサキ	吉野	平成20年10月29日	2	本
市	豊科	市天然記念物	植物	中曽根のオオシマザクラ	中曽根	平成20年10月29日	1	本
市	豊科	市天然記念物	植物	吉野荒井堂の大銀杏	吉野	平成20年10月29日	1	本
市	豊科	市天然記念物	植物	本村の大シダレザクラ	本村	平成20年10月29日	1	本
市	豊科	市天然記念物	植物	吉野神社のシダレヒノキ	吉野	平成20年10月29日	1	本

60　文化財（その8）

市指定文化財（その6）

【市天然記念物】

区分	地域	種別	種別内容	文化財名称	地区名	指定年月日	員数	単位
市	豊科	市天然記念物	植物	上鳥羽のとげなし栗	上鳥羽	平成20年10月29日	1	本
市	豊科	市天然記念物	植物	寺所の山桑の古木	寺所	平成20年10月29日	1	本
市	豊科	市天然記念物	植物	田沢神明宮社叢	小瀬幅	平成20年10月29日	1	区画
市	豊科	市天然記念物	地質鉱物	田沢山の巨大礫	新田	平成20年10月29日	1	個
市	豊科	市天然記念物	植物	熊倉のケショウヤナギ	熊倉	平成20年10月29日	1	群落
市	穂高	市天然記念物	植物	正福寺の杉	宮城	平成20年10月29日	1	本
市	穂高	市天然記念物	植物	穂高神社大門の欅	穂高区	平成20年10月29日	1	本
市	穂高	市天然記念物	植物	等々力家のビャクシン	等々力	平成20年10月29日	1	本
市	穂高	市天然記念物	植物	穂高神社若宮西の欅	穂高区	平成20年10月29日	1	本
市	三郷	市天然記念物	植物	南小倉のシダレヒガンの巨木	南小倉	平成20年10月29日	1	本
市	三郷	市天然記念物	植物	大室のシダレヒガンの巨木	南小倉	平成20年10月29日	1	本
市	三郷	市天然記念物	植物	一日市場東の桑の大樹	一日市場	平成20年10月29日	1	本
市	三郷	市天然記念物	植物	一日市場西の桑の大樹	一日市場	平成20年10月29日	1	本
市	三郷	市天然記念物	植物	旧浄心寺跡のクロマツ・カヤ・イチョウ	北小倉	平成20年10月29日	3	本
市	三郷	市天然記念物	植物	南小倉古原のカスミザクラ	南小倉	平成20年10月29日	1	本
市	三郷	市天然記念物	植物	住吉神社の社叢	楡	平成20年10月29日	1	区画
市	三郷	市天然記念物	植物	旧温明小学校跡のヒマラヤスギ・ユリノキ	二木	平成20年10月29日	3	本
市	三郷	市天然記念物	植物	住吉神社御神木「ヒノキ」	楡	平成20年10月29日	1	本
市	明科	市天然記念物	植物	小芹荒神社の欅	潮沢	平成20年10月29日	1	本
市	明科	市天然記念物	植物	小泉金井氏氏神のコノテガシワ	南陸郷	平成20年10月29日	1	本
市	明科	市天然記念物	植物	塩川原天狗社の欅	塩川原	平成20年10月29日	1	本
市	明科	市天然記念物	植物	小日向のクヌギ	潮沢	平成20年10月29日	1	本
市	穂高	市天然記念物	植物	矢原社宮地のマユミ	矢原	平成21年9月25日	1	本

60　文化財（その9）

市指定文化財（その7）

【市無形民俗文化財】

区分	地域	種別	種別内容	文化財名称	地区名	指定年月日	員数	単位
市	穂高	市無形民俗文化財	芸能	穂高神社のお奉射神事	穂高区	平成21年9月25日	1	件
市	豊科	市無形民俗文化財	信仰	福俵	成相	平成21年9月25日	1	件
市	豊科	市無形民俗文化財	信仰	福俵	新田	平成21年9月25日	1	件
市	三郷	市無形民俗文化財	芸能	熊野神社のお船祭り	中萱	平成21年9月25日	1	件
市	三郷	市無形民俗文化財	芸能	野沢祭りばやし	野沢	平成21年9月25日	1	件
市	三郷	市無形民俗文化財	芸能	住吉神社のお船祭り	楡	平成21年9月25日	1	件
市	豊科	市無形民俗文化財	芸能	田沢神明宮奉納獅子舞	田沢	平成21年9月25日	1	件
市	豊科	市無形民俗文化財	芸能	重柳八幡宮祭り舟	重柳	平成21年9月25日	1	件
市	穂高	市無形民俗文化財	信仰	穂高神社式年遷座祭	穂高区	平成21年9月25日	1	件
市	三郷	市無形民俗文化財	芸能	上長尾の獅子舞	上長尾	平成22年3月26日	1	件
市	明科	市無形民俗文化財	芸能	潮神明宮の柴舟と人形飾り物	潮	平成22年3月26日	1	件
市	明科	市無形民俗文化財	芸能	荻原神社のお船祭り	荻原	平成24年11月26日	1	件
市	堀金	市無形民俗文化財	芸能	岩原山神社のお舟祭り	岩原	平成24年11月26日	1	件

資料：教育部　文化課

61 公共施設利用数（その1）

施設名	年度	団体利用				個人利用		
		利用者数		使用料		利用者数	使用料	
		団体数	利用者数	使用料	減免件数		使用料	減免件数
	平成	団体	人	円	件	人	円	件
豊科公民館（劇場・ホールを除く）	25	1,521	30,181	975,870	587	…	…	…
	26	412	3,979	162,775	134	…	…	…
	27	改修工事	休館			…	…	…
	28	1,111	12,264	624,649	652	…	…	…
	29	1,363	18,070	944,990	703	…	…	…
豊科公民館（劇場・ホール）	25	84	13,398	534,550	48	…	…	…
	26	16	585	20,700	3	…	…	…
	27	改修工事	休館			…	…	…
	28	142	13,822	659,380	127	…	…	…
	29	155	14,667	1,584,390	131	…	…	…
中央公民館（穂高公民館）	25	603	11,134	248,850	475	…	…	…
	26	1,311	23,500	298,500	1,270	…	…	…
	27	2,100	34,174	728,160	1,512	…	…	…
	28	1,850	34,355	1,320,735	1,341	…	…	…
	29	1,871	36,213	1,078,670	1,482	…	…	…
三郷公民館	25	2,770	53,298	478,735	2,582	…	…	…
	26	2,558	50,318	451,215	2,336	…	…	…
	27	706	13,238	83,760	621	…	…	…
	28	1,547	27,997	815,060	1,346	…	…	…
	29	2,239	39,273	848,320	1,930	…	…	…
堀金公民館（図書館を除く）	25	1,202	16,050	613,795	969	…	…	…
	26	1,359	18,984	801,860	1,168	…	…	…
	27	1,518	21,664	729,010	1,271	…	…	…
	28	1,905	22,784	1,166,710	1,511	…	…	…
	29	2,621	31,914	1,407,340	1,881	…	…	…
明科公民館	25	1,892	20,733	720,175	1,479	…	…	…
	26	1,892	27,267	1,003,765	1,720	…	…	…
	27	2,117	34,310	1,110,960	1,809	…	…	…
	28	2,172	32,303	1,045,545	1,812	…	…	…
	29	2,292	31,654	1,103,870	1,698	…	…	…
豊科南社会体育館	25	70	33,362	725,000	1,748	…	…	…
	26	77	40,930	757,200	1,645	…	…	…
	27	1,693	40,814	845,600	1,430	…	…	…
	28	1,613	39,268	1,007,800	1,417	…	…	…
	29	1,493	35,027	900,100	1,397	…	…	…
豊科勤労者総合スポーツ施設体育館（テニスコート含む）	25	418	46,449	3,039,150	2,138	…	…	…
	26	488	49,550	3,147,750	2,456	…	…	…
	27	2,819	38,880	2,858,500	1,904	…	…	…
	28	3,009	34,390	2,461,150	1,808	1,273	団体利用に含まれる	
	29	2,090	30,215	2,051,000	1,935	3,294	団体利用に含まれる	
穂高総合体育館（柔道、剣道場を含む）	25	3,970	83,160	1,087,925	3,767	…	…	…
	26	改修工事	休館			…	…	…
	27	3,152	84,360	1,517,750	2,995	…	…	…
	28	3,985	65,471	1,834,130	2,728	2,627	354,050	…
	29	4,116	60,170	1,739,050	3,310	1,743	165,600	…

資料：教育部・農林部・都市建設部

施設名	年度	団体利用				個人利用		
		利用者数		使用料		利用者数	使用料	
		団体数	利用者数	使用料	減免件数		使用料	減免件数
	平成	団体	人	円	件	人	円	件
牧体育館	25	338	6,359	151,200	313	…	…	…
	26	552	8,667	149,100	520	…	…	…
	27	385	6,050	124,400	370	…	…	…
	28	403	7,133	157,450	328	10	22,000	…
	29	423	7,150	200,500	422	10	7,000	…
三郷体育館	25	842	14,507	100,800	769	…	…	…
	26	654	15,391	182,100	600	…	…	…
	27	625	9,521	181,400	594	…	…	…
	28	475	8,609	387,000	431	…	…	…
	29	487	10,257	525,600	607	…	…	…
三郷文化公園体育館（柔道、剣道場を除く）	25	851	37,266	562,100	680	…	…	…
	26	818	33,284	951,320	603	…	…	…
	27	888	33,124	878,750	693	…	…	…
	28	738	29,067	513,550	622	1,982	208,800	…
	29	780	26,225	440,050	640	1,292	127,900	…
三郷文化公園体育館（柔道場）	25	555	14,904	367,410	444	…	…	…
	26	427	20,605	89,750	415	…	…	…
	27	421	10,068	105,150	416	…	…	…
	28	378	8,867	62,100	366	89	10,200	…
	29	360	9,151	62,350	475	89	17,950	…
三郷文化公園体育館（剣道場）	25	525	16,933	345,800	420	…	…	…
	26	452	20,723	193,350	404	…	…	…
	27	415	8,337	137,250	439	…	…	…
	28	402	5,332	47,000	386	100	28,750	…
	29	354	4,980	41,950	415	58	11,700	…
堀金総合体育館（柔道、剣道場を除く）	25	2,085	55,059	1,511,920	1,998	664	127,750	…
	26	2,203	66,678	1,394,440	2,092	481	67,000	…
	27	2,159	53,776	1,500,500	1,980	670	107,100	…
	28	2,567	55,213	1,699,700	1,960	1,323	177,350	…
	29	2,342	56,706	1,671,030	2,002	1,162	155,700	…
堀金総合体育館（柔道場）	25	288	3,846	161,200	197	83	11,500	…
	26	321	4,088	122,800	316	67	6,500	…
	27	305	4,067	128,400	296	211	47,000	…
	28	351	5,674	103,500	275	102	20,550	…
	29	277	6,420	129,700	284	121	24,300	…
堀金総合体育館（剣道場）	25	617	7,648	50,200	612	144	36,700	…
	26	610	8,778	59,300	606	77	14,300	…
	27	578	9,535	58,200	566	121	22,100	…
	28	622	10,187	70,200	555	115	25,650	…
	29	539	9,144	83,700	572	173	68,500	…
明科体育館（柔剣道場を除く）	25	646	13,572	340,700	552	…	…	…
	26	622	19,906	320,100	567	43	4,300	…
	27	532	13,257	556,400	412	102	4,700	…
	28	665	13,178	728,500	500	12	3,400	…
	29	530	12,886	300,600	429	2	400	…

61 公共施設利用数（その2）

施設名	年度	団体利用				個人利用		
		利用者数		使用料		利用者数	使用料	
		団体数	利用者数	使用料	減免件数		使用料	減免件数
	平成	団体	人	円	件	人	円	件
明科体育館（柔剣道場）	25	157	1,768	6,400	156	…	…	…
	26	264	2,518	18,000	257	…	…	…
	27	254	5,277	19,350	220	…	…	…
	28	282	3,305	17,000	124	290	46,600	…
	29	220	2,590	58,800	159	87	17,000	…
梓橋運動広場	25	5	919	106,500	4	…	…	…
	26	5	837	63,000	4	…	…	…
	27	47	690	58,500	8	…	…	…
	28	19	451	50,100	4	…	…	…
	29	25	865	40,500	…	…	…	…
豊科高家グラウンド	25	15	4,202	…	…	…	…	…
	26	9	3,165	…	…	…	…	…
	27	85	3,659	4,500	…	…	…	…
	28	49	2,482	36,100	35	…	…	…
	29	40	4,929	39,000	123	…	…	…
県民豊科運動広場	25	45	10,710	308,300	263	…	…	…
	26	56	16,568	366,300	294	…	…	…
	27	235	13,775	243,200	202	…	…	…
	28	253	15,923	248,800	211	…	…	…
	29	256	18,358	263,700	243	…	…	…
西穂高運動場	25	400	14,316	246,400	333	…	…	…
	26	437	8,603	271,000	368	…	…	…
	27	248	8,967	229,200	123	…	…	…
	28	192	6,258	260,800	138	…	…	…
	29	189	6,984	323,400	188	…	…	…
北穂高運動場	25	207	6,111	97,300	179	…	…	…
	26	216	3,959	111,100	188	…	…	…
	27	176	4,187	101,400	153	…	…	…
	28	147	4,639	57,200	126	…	…	…
	29	153	3,226	97,000	161	…	…	…
牧運動場	25	158	6,619	376,800	134	…	…	…
	26	246	7,257	339,500	212	…	…	…
	27	162	6,448	344,700	137	…	…	…
	28	111	9,879	165,200	98	…	…	…
	29	128	4,459	322,000	137	…	…	…
有明運動場	25	394	13,780	94,000	390	…	…	…
	26	403	9,180	68,700	392	…	…	…
	27	152	6,244	82,800	136	…	…	…
	28	125	5,549	51,400	116	…	…	…
	29	139	6,941	113,200	190	…	…	…
三郷文化公園グラウンド	25	412	21,518	280,970	327	…	…	…
	26	336	22,802	280,450	278	…	…	…
	27	286	12,996	253,590	239	…	…	…
	28	220	7,335	33,900	215	…	…	…
	29	162	7,729	75,200	150	…	…	…
三郷競技場	25	296	7,852	121,100	294	…	…	…
	26	321	8,741	140,800	319	…	…	…
	27	217	5,322	142,400	197	…	…	…
	28	85	2,521	130,800	84	…	…	…
	29	37	1,073	1,200	36	…	…	…

資料：教育部・農林部・都市建設部

施　設　名	年度	団体利用				個人利用		
		利用者数		使用料		利用者数	使用料	
		団体数	利用者数	使用料	減免件数		使用料	減免件数
	平成	団体	人	円	件	人	円	件
堀金総合運動場	25	238	5,414	234,600	219	…	…	…
	26	139	6,745	179,000	131	…	…	…
	27	120	4,787	161,800	113	…	…	…
	28	162	6,354	310,000	157	…	…	…
	29	147	6,137	820,100	260	…	…	…
龍門渕公園運動広場	25	214	5,030	137,925	213	…	…	…
	26	180	7,323	87,210	171	…	…	…
	27	162	6,804	81,970	158	…	…	…
	28	131	6,028	105,800	127	…	…	…
	29	134	5,919	157,200	131	…	…	…
明科農村広場	25	150	2,700	50,400	141	…	…	…
	26	108	2,917	57,000	98	…	…	…
	27	56	1,405	69,600	45	…	…	…
	28	46	1,199	99,000	34	…	…	…
	29	28	549	85,200	37	…	…	…
豊科南部総合公園テニスコート	25	599	25,884	5,187,250	53	1,727	500,425	…
	26	681	26,542	5,152,250	63	2,409	861,000	…
	27	542	21,187	3,698,800	35	2,926	1,185,250	3
	28	806	21,728	2,864,650	561	2,403	1,074,500	3
	29	842	22,730	2,889,450	621	1,238	817,800	2
穂高総合体育館テニスコート	25	2,812	42,172	1,069,600	1,692	…	…	…
	26	792	7,084	160,150	343	…	…	…
	27	1,875	14,876	1,638,200	735	…	…	…
	28	2,098	17,055	1,888,750	852	…	…	…
	29	1,099	14,478	1,669,800	630	…	…	…
室山アグリパークテニスコート	25	…	…	…	…	597	278,000	…
	26	…	…	…	…	864	273,500	…
	27	…	…	…	…	1,060	360,500	…
	28	…	…	…	…	713	229,750	…
	29	…	…	…	…	623	196,750	…
三郷文化公園テニスコート	25	925	15,353	605,000	742	…	…	…
	26	932	15,272	507,350	738	…	…	…
	27	897	14,405	526,750	618	…	…	…
	28	780	10,368	355,000	502	…	…	…
	29	681	9,490	419,750	…	…	…	…
堀金総合運動場テニスコート	25	874	7,399	429,900	655	…	…	…
	26	639	3,301	553,900	330	…	…	…
	27	704	2,887	754,750	159	…	…	…
	28	575	2,645	646,900	111	…	…	…
	29	510	2,079	532,500	61	…	…	…
龍門渕公園テニスコート	25	416	1,577	182,300	39	…	…	…
	26	700	3,314	229,900	329	…	…	…
	27	765	3,402	211,800	412	…	…	…
	28	491	2,734	280,350	338	…	…	…
	29	505	2,838	320,250	162	…	…	…
穂高プール	25	…	…	…	…	18,525	4,804,140	4,803
	26	…	…	…	…	11,465	2,990,150	3,094
	27	…	…	…	…	19,679	4,660,450	6,404
	28	…	…	…	…	23,661	5,867,900	8,250
	29	…	…	…	…	26,581	4,844,200	13,736

61 公共施設利用数（その3）

施設名	年度	団体利用				個人利用		
		利用者数		使用料		利用者数	使用料	
		団体数	利用者数	使用料	減免件数		使用料	減免件数
	平成	団体	人	円	件	人	円	件
堀金多目的屋内運動場	25	1,399	17,319	740,150	1,364	…	…	…
	26	1,361	16,532	696,000	1,308	…	…	…
	27	1,376	14,912	743,850	1,302	…	…	…
	28	1,309	16,695	862,400	1,248	196	3,350	…
	29	1,307	16,059	791,600	1,288	6	3,600	…
豊科武道館	25	45	25,228	276,600	1,091	…	…	…
	26	46	24,172	259,300	1,074	…	…	…
	27	1,231	25,726	249,860	1,144	…	…	…
	28	1,532	33,065	292,700	1,489	…	…	…
	29	1,435	32,683	280,800	1,415	…	…	…
豊科屋内ゲートボール場	25	12	11,468	140,300	467	…	…	…
	26	12	9,989	103,300	482	…	…	…
	27	473	10,072	156,500	473	…	…	…
	28	470	8,693	187,200	421	…	…	…
	29	522	8,704	185,200	510	…	…	…
黒沢マレットゴルフ場	25	…	3,098	…	…	8,918	…	…
	26	…	4,236	…	…	7,712	…	…
	27	…	3,769	…	…	7,449	…	…
	28	…	個人利用に含む	…	…	11,948	…	…
	29	…	個人利用に含む	…	…	11,218	…	…
高家スポーツ広場	25	－	－	－	－	－	－	－
	26	15	4,120	99,150	124	…	…	…
	27	475	9,992	145,000	322	…	…	…
	28	467	10,933	84,500	367	…	…	…
	29	418	16,326	108,000	…	…	…	…
室山アグリパーク パターゴルフ	25	…	…	…	…	52	24,200	…
	26	…	…	…	…	52	22,800	…
	27	…	…	…	…	47	22,500	…
	28	…	…	…	…	16	6,400	…
	29	…	…	…	…	30	13,200	…
三郷堆肥センター（ユーキピアみさと）	25	…	…	…	…	7	2,588,746	…
	26	…	…	…	…	10	2,130,000	…
	27	…	…	…	…	10	1,403,688	…
	28	…	…	…	…	7	1,536,060	…
	29	…	…	…	…	11	1,663,600	…
小倉多目的研修センター	25	246	4,249	35,696	228	…	…	…
	26	199	8,557	31,314	175	…	…	…
	27	337	6,631	10,600	327	…	…	…
	28	329	6,177	46,090	302	…	…	…
	29	264	4,780	74,930	225	…	…	…
三郷農村環境改善センター	25	1,771	32,420	1,024,840	1,186	2,308	431,030	15
	26	1,910	29,710	872,870	1,372	2,567	559,065	30
	27	2,058	32,158	911,870	1,380	2,479	581,820	20
	28	1,716	24,879	1,058,360	1,198	2,119	547,680	29
	29	1,594	21,845	2,220,060	1,586	2,399	565,740	19

資料：教育部・農林部・都市建設部

施 設 名	年度	団体利用				個人利用		
		利用者数		使用料		利用者数	使用料	
		団体数	利用者数	使用料	減免件数		使用料	減免件数
	平成	団体	人	円	件	人	円	件
豊科近代美術館	25	14	861	115,200	11	23,011	5,198,325	15,501
	26	15	1,027	128,000	7	19,778	4,111,350	8,563
	27	11	597	165,000	4	19,010	2,335,000	10,007
	28	24	955	290,600	3	22,871	3,828,950	11,508
	29	25	920	220,300	7	20,545	3,183,300	15,286
安曇野髙橋節郎記念美術館	25	6	187	37,700	4	13,791	1,352,500	2,910
	26	16	547	71,750	12	15,423	1,446,750	5,598
	27	14	421	78,200	3	11,732	1,276,950	2,174
	28	22	674	229,250	…	13,681	1,472,250	2,400
	29	12	337	92,950	2	10,748	1,548,650	2,555
豊科郷土博物館	25	11	525	18,080	3	7,163	192,600	4,010
	26	5	101	7,280	1	8,017	146,200	4,549
	27	16	574	5,600	3	9,442	145,100	7,991
	28	11	313	25,040	4	7,930	232,500	5,605
	29	10	218	17,440	4	10,686	196,600	8,720
田淵行男記念館	25	2	90	4,400	1	4,948	1,056,075	1,262
	26	4	149	29,800	…	5,046	1,037,075	1,414
	27	10	341	50,600	2	6,538	1,313,775	1,978
	28	6	188	30,800	1	10,602	2,360,225	2,431
	29	12	426	22,800	7	8,468	1,790,375	1,958
飯沼飛行士記念館	25	3	33	9,900	…	579	196,700	25
	26	3	48	14,400	…	501	162,100	47
	27	2	46	13,800	…	688	130,600	313
	28	1	11	3,300	…	593	150,800	170
	29	4	58	17,400	…	556	126,400	146
穂高郷土資料館	25	6	208	3,520	4	1,200	58,300	10
	26	2	59	2,000	…	1,472	56,600	10
	27	4	120	9,600	…	1,357	77,000	…
	28	3	101	8,080	…	1,079	76,700	277
	29	4	167	13,360	4	1,148	81,100	75
貞享義民記念館	25	30	1,207	81,400	16	5,617	243,000	106
	26	26	1,168	52,800	11	7,506	221,700	139
	27	34	965	57,200	11	7,245	194,400	430
	28	14	508	24,000	9	6,589	174,300	327
	29	15	688	46,200	8	5,589	159,600	340
堀金歴史民俗資料館	25	閉館	－	－	－	－	－	－
	26	－	－	－	－	－	－	－
	27	－	－	－	－	－	－	－
	28	－	－	－	－	－	－	－
	29	－	－	－	－	－	－	－
臼井吉見文学館	25	6	146	11,040	4	492	106,740	127
	26	2	69	16,560	…	426	94,500	111
	27	2	43	10,320	…	409	84,600	127
	28	…	…	…	…	625	88,980	328
	29	…	…	…	…	426	67,080	198

61 公共施設利用数（その4）

施設名	年度	団体利用				個人利用		
		利用者数		使用料		利用者数	使用料	
		団体数	利用者数	使用料	減免件数		使用料	減免件数
	平成	団体	人	円	件	人	円	件
明科歴史民俗資料館	25	閉館	－	－	－	－	－	－
	26	－	－	－	－	－	－	－
	27	－	－	－	－	－	－	－
	28	－	－	－	－	－	－	－
	29	－	－	－	－	－	－	－
三郷民俗資料館	25	閉館	－	－	－	－	－	－
	26	－	－	－	－	－	－	－
	27	－	－	－	－	－	－	－
	28	－	－	－	－	－	－	－
	29	－	－	－	－	－	－	－
穂高交流学習センター	25	216	…	2,546,580	49	7,163	…	…
	26	383	…	2,605,940	58	7,561	…	…
	27	400	…	2,957,120	62	9,182	…	…
	28	383	…	2,985,410	63	9,533	…	…
	29	375	…	3,637,375	102	8,429	…	…
豊科交流学習センター	25	967	…	1,529,410	96	5,659	…	…
	26	1,267	…	1,916,420	149	7,148	…	…
	27	1,199	…	2,043,350	99	6,638	…	…
	28	1,287	…	2,201,640	82	4,977	…	…
	29	1,327	…	2,627,300	64	5,118	…	…
明科子どもと大人の交流学習施設	25	161	…	520,585	120	…	…	…
	26	140	…	365,125	117	78	…	…
	27	154	…	399,500	121	177	…	…
	28	167	…	385,625	91	178	…	…
	29	165	…	393,125	88	80	…	…
三郷交流学習センター	25	－	－	－	－	－	－	－
	26	－	－	－	－	－	－	－
	27	－	－	－	－	－	－	－
	28	－	－	－	－	－	－	－
	29	1	…	3,040	…	142	…	…

資料：教育部・農林部・都市建設部

Ⅶ　環境

62 し尿、ごみ

年　度	非水洗化人口（10月1日現在）人	ごみ計画収集人口（10月1日現在）人	ごみ総排出量（総量）（4月1日～3月31日）t	ごみのリサイクル率（4月1日～3月31日）%
H25	13,790	99,165	28,437	17.5
H26	20,073	98,770	28,615	15.3
H27	18,960	98,417	28,582	14.2
H28	19,718	98,226	28,227	12.2
H29	17,401	98,090	28,129	11.1

資料：市民生活部　廃棄物対策課（一般廃棄物処理事業実態調査数値）
　　総務省統計局「統計でみる市町村のすがた」

63　長野自動車道沿線騒音

道路交通騒音

地点番号	住　　所		等価騒音レベル(dB)					
			環境基準	H25	H26	H27	H28	H29
		日時		4/15(月)6時～4/16(火)6時	未実施	4/22(水)6時～4/23(木)6時	未実施	11/28(火)8時～11/29(水)8時
No.1	豊科田沢6381-1	昼間	60	…	…	…	…	…
		夜間	55	…	…	…	…	…
No.2	豊科高家3969-9	昼間	60	…	…	…	…	…
		夜間	55	…	…	…	…	…
No.3	豊科高家933	昼間	60	57	…	55	…	…
		夜間	55	53	…	54	…	…
No.4	豊科田沢6247-4	昼間	60	57	…	55	…	56
		夜間	55	54	…	54	…	55
No.5	豊科高家3963-1	昼間	60	55	…	56	…	…
		夜間	55	54	…	54	…	…
No.6	豊科高家4043-3	昼間	…	…	…	…	…	55
		夜間	…	…	…	…	…	53
No.7	豊科高家953-1	昼間	…	…	…	…	…	58
		夜間	…	…	…	…	…	54

観測地点

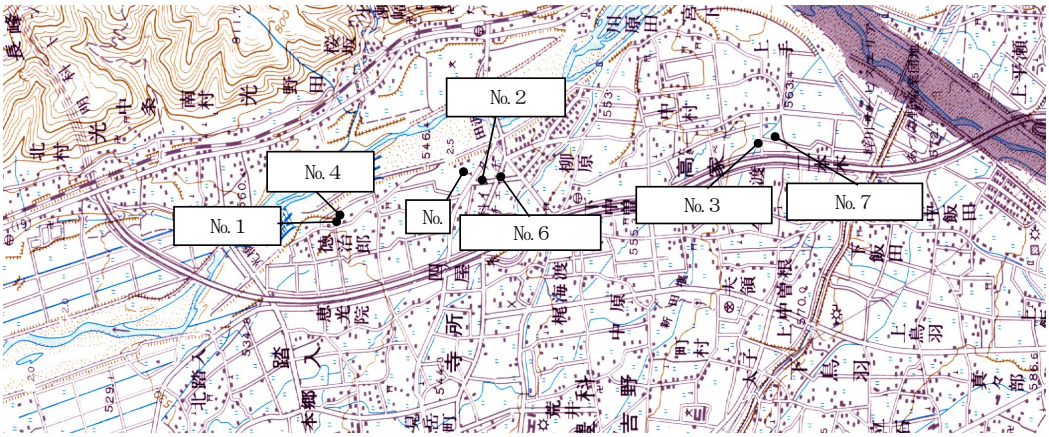

交通条件　　（単位:台/時間）

地点番号	区　　間	時間	交　通　量				
			H25	H26	H27	H28	H29
No.4	安曇野I.C～麻績I.C	昼間	1,495	…	1,552	…	1,544
		夜間	538	…	521	…	455
No.3 No.5	松本I.C～安曇野I.C	昼間	1,853	…	1,942	…	1,927
		夜間	581	…	552	…	498

基準時間帯別平均走行速度　　（単位:Km/h）

地点番号	区　　間	時間	平均走行速度				
			H25	H26	H27	H28	H29
No.4	安曇野I.C～麻績I.C	昼間	86	…	88	…	92
		夜間	81	…	84	…	82
No.3 No.5	松本I.C～安曇野I.C	昼間	95	…	94	…	95
		夜間	89	…	87	…	81

資料:市民生活部　環境課

64　環境大気中ダイオキシン類

（単位：pg-TEQ/m3）

調査場所（24時間値）		明科中川手 明科第二水源地	豊科田沢 豊科東小学校	豊科高家 信濃教育会生涯学習センター	穂高有明 穂高北小学校	穂高柏原 穂高西小学校	穂　高 三枚橋公園	平均値	年平均環境基準
H26	2/24～2/25	0.014	0.020	0.040	0.015	0.029	0.027	0.024	0.6以下
H27	2/19～2/20	0.011	0.0055	0.0058	0.0043	0.0044	0.0059	0.0062	0.6以下
H28	2/18～2/19	0.0086	0.0068	0.0092	0.0078	0.0084	0.0076	0.0081	0.6以下
H29	3/1～3/2	0.0100	0.0110	0.0590	0.0062	0.0066	0.0079	0.0170	0.6以下
H30	2/13～2/14	0.0049	0.0040	0.0100	0.0048	0.0058	…	0.0059	0.6以下

資料：市民生活部　環境課

継続調査地点における環境大気中ダイオキシンの経年推移

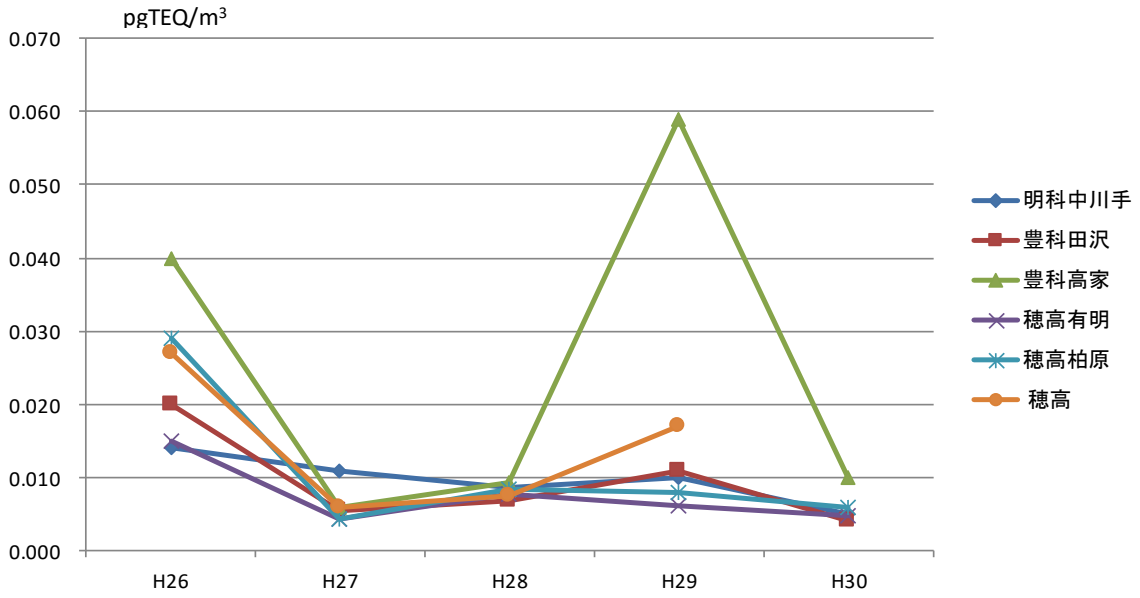

65 JRの駅別1日平均乗車人員

（単位　人）

路線名	駅	年度	乗車人員
大糸線	梓橋	H25	463
		H26	448
		H27	452
		H28	462
		H29	489
	一日市場	H25	818
		H26	783
		H27	777
		H28	762
		H29	763
	中萱	H25	342
		H26	354
		H27	395
		H28	400
		H29	408
	南豊科	H25	901
		H26	857
		H27	867
		H28	885
		H29	888
	豊科	H25	1,006
		H26	914
		H27	940
		H28	947
		H29	964
	柏矢町	H25	532
		H26	512
		H27	521
		H28	521
		H29	507
	穂高	H25	1,195
		H26	1,123
		H27	1,152
		H28	1,139
		H29	1,118
	有明	H25	223
		H26	233
		H27	243
		H28	255
		H29	258
	安曇追分	H25	320
		H26	290
		H27	303
		H28	306
		H29	307

路線名	駅	年度	乗車人員
篠ノ井線	田沢	H25	516
		H26	510
		H27	530
		H28	530
		H29	521
	明科	H25	1,094
		H26	1,054
		H27	1,067
		H28	1,064
		H29	1,053
合　　計		H25	7,421
		H26	7,078
		H27	7,247
		H28	7,271
		H29	7,276

資料：東日本旅客鉄道株式会社

66 交通事故

地 域	年 度	人身事故		物件事故	合 計
		発生件数 件	死者数 人	件	件
豊 科	H25	177	1	955	1,132
	H26	154	4	933	1,087
	H27	174	－	1,043	1,217
	H28	157	1	943	1,100
	H29	153	1	1,065	1,218
穂 高	H25	148	－	773	921
	H26	119	1	828	947
	H27	141	－	779	920
	H28	150	1	817	967
	H29	98	－	808	906
三 郷	H25	74	－	345	419
	H26	55	1	329	384
	H27	65	－	366	431
	H28	68	3	320	388
	H29	64	－	323	387
堀 金	H25	32	1	192	224
	H26	27	－	191	218
	H27	28	－	202	230
	H28	39	1	202	241
	H29	30	1	201	231
明 科	H25	47	－	172	219
	H26	34	1	169	203
	H27	26	1	161	187
	H28	32	－	155	187
	H29	30	－	154	184
合 計	H25	478	2	2,437	2,915
	H26	389	7	2,450	2,839
	H27	434	1	2,551	2,985
	H28	446	6	2,437	2,883
	H29	375	2	2,551	2,926

資料:安曇野警察署、安曇野交通安全協会

67 県管理道路（一般国道、主要地方道、一般県道）

（各年4.1）

区分			H25	H26	H27	H28	H29
路線数		路線	28	28	28	28	28
実延数		m	183,847.9	183,847.9	183,847.9	183,847.9	183,847.9
改良済（5.5m以上）	延長	m	119,649.7	119,649.7	119,746.2	119,746.2	119,746.2
	率	%	65.1	65.1	65.1	65.1	65.1
改良済	延長	m	156,471.3	156,471.3	156,471.3	156,471.3	156,471.3
	率	%	85.1	85.1	85.1	85.1	85.1
交通不能	区間	m	2,086.6	2,086.6	2,086.6	2,086.6	2,086.6
舗装済（簡易舗装除く）	延長	m	101,142.8	101,142.8	101,142.8	101,142.8	101,142.8
	率	%	55.0	55.0	55.0	55.0	55.0
舗装済	延長	m	175,567.9	175,567.9	175,567.9	175,567.9	175,567.9
	率	%	95.5	95.5	95.5	95.5	95.5
橋梁	箇所数	箇所	187	187	187	187	187
	延長	m	4,264.9	4,264.9	4,271.4	4,271.4	4,271.4
トンネル	箇所数	箇所	5	5	5	5	5
	延長	m	490.7	490.7	490.7	490.7	490.7
歩道	設置道路 延長	m	50,070.6	50,070.6	50,300.1	50,300.1	50,300.1
	延べ延長	m	62,823.4	62,823.4	63,154.5	63,154.5	63,154.5
自転車歩行者道路	設置道路 延長	m	36,200.1	36,200.1	36,200.1	36,200.1	36,200.1
	延べ延長	m	46,598.3	46,598.3	46,598.3	46,598.3	46,598.3
防護柵	延べ延長	m	60,304.4	60,304.4	60,446.5	60,446.5	60,446.5

資料：長野県建設部「道路現況」

68 市道、歩道、自動車道

(4月1日現在)

年度	道路種別	路線数	実延長	道路敷面積	道路部面積	車道面積	歩道面積	規格改良済	
								総延長	車道 5.5m以上
		路線	m	㎡	㎡	㎡	㎡	m	m
H26	1級	84	149,331	1,183,587	1,075,985	766,865	161,885	144,116	59,055
	2級	94	112,861	659,112	599,190	461,572	26,106	91,800	12,200
	その他	5,658	1,428,173	6,812,940	6,193,561	4,690,491	82,782	901,136	75,132
	合計	5,836	1,690,365	8,655,639	7,868,736	5,918,928	270,773	1,137,052	146,387
H27	1級	84	149,306	1,190,719	1,082,469	767,502	167,733	144,032	59,848
	2級	94	112,853	663,377	603,068	463,361	28,189	91,826	12,632
	その他	5,672	1,428,743	6,825,230	6,204,734	4,699,982	83,926	903,049	76,279
	合計	5,850	1,690,902	8,679,326	7,890,271	5,930,845	279,848	1,138,907	148,759
H28	1級	84	149,303	1,195,159	1,086,505	769,220	169,816	144,434	60,318
	2級	94	112,894	665,399	604,906	464,321	28,990	91,906	12,772
	その他	5,703	1,431,815	6,858,466	6,234,948	4,725,683	85,267	904,889	77,283
	合計	5,881	1,694,012	8,719,024	7,926,359	5,959,224	284,073	1,141,229	150,373
H29	1級	84	149,286	1,198,334	1,089,392	769,774	172,162	144,721	60,642
	2級	94	112,870	665,436	604,940	464,585	28,763	92,311	12,849
	その他	5,702	1,423,415	6,829,112	6,208,263	4,706,020	86,649	900,332	77,379
	合計	5,880	1,685,571	8,692,882	7,902,595	5,940,379	287,574	1,137,364	150,870
H30	1級	84	149,290	1,200,410	1,091,278	771,478	172,368	144,773	61,342
	2級	94	112,871	665,787	605,259	464,721	28,935	92,322	12,857
	その他	5,721	1,425,146	6,847,093	6,224,673	4,719,913	87,422	902,329	77,832
	合計	5,899	1,687,307	8,713,290	7,921,210	5,956,112	288,725	1,139,424	152,031

資料:長野県建設部「道路現況」、都市建設部　監理課

	規格未改良			交通不能区間	舗装済	橋梁		歩道		道路種別
車道	総延長	車道			セメント系及びアスファルト系	箇所	総延長	中心歩道延長	延べ歩道延長	
5.5m未満		5.5m以上	5.5m未満							
m	m	m	m	m	m	箇所	m	m	m	
85,061	5,215	13	5,202	0	149,331	97	1,291	42,703	58,295	１級
79,600	21,061	167	20,894	1,389	109,603	72	468	10,355	11,268	２級
826,004	527,037	1,762	525,275	165,403	995,440	596	3,762	27,087	31,259	その他
990,665	553,313	1,942	551,371	166,792	1,254,374	765	5,521	80,145	100,822	合計
84,184	5,274	13	5,261	0	149,306	97	1,291	43,636	60,170	１級
79,194	21,027	301	20,726	1,389	109,595	72	466	11,016	11,930	２級
826,770	525,694	1,742	523,952	164,288	1,003,661	596	3,769	27,448	31,563	その他
990,148	551,995	2,056	549,939	165,677	1,262,562	765	5,526	82,100	103,663	合計
84,296	4,690	0	4,690	0	149,303	96	1,288	44,118	60,648	１級
79,134	20,988	301	20,687	1,389	109,636	72	466	11,269	12,131	２級
827,606	526,926	1,955	524,971	162,426	1,012,506	596	3,771	27,808	31,934	その他
991,036	552,604	2,256	550,348	163,815	1,271,445	764	5,525	83,195	104,713	合計
84,080	4,566	0	4,566	0	147,998	96	1,288	44,731	61,617	１級
79,462	20,559	282	20,277	1,389	109,228	72	466	11,182	12,044	２級
822,953	523,083	2,004	521,079	159,962	1,012,361	596	3,771	28,282	32,509	その他
986,495	548,208	2,286	545,922	161,351	1,269,587	764	5,525	84,195	106,170	合計
83,431	4,516	0	4,516	0	147,990	98	1,299	44,689	61,762	１級
79,465	20,548	281	20,267	1,389	109,226	73	469	11,288	12,122	２級
824,496	522,817	2,079	520,737	158,937	1,016,816	597	3,755	28,509	32,737	その他
987,392	547,881	2,360	545,520	160,326	1,274,032	768	5,523	84,486	106,621	合計

69 都市公園

（4月1日現在）

地域	年度	公園数 合計 箇所	公園面積 合計 ha	公園種別 街区公園 箇所	街区公園 面積 ha	近隣公園 箇所	近隣公園 面積 ha	地区公園 箇所	地区公園 面積 ha
豊科	H26	19	13.95	14	2.79	2	2.60	－	－
	H27	19	13.95	14	2.79	2	2.60	－	－
	H28	19	13.95	14	2.79	2	2.60	－	－
	H29	19	13.95	14	2.79	2	2.60	－	－
	H30	19	13.95	14	2.79	2	2.60	－	－
穂高	H26	9	8.30	7	3.68	1	0.22	1	4.40
	H27	9	8.30	7	3.68	1	0.22	1	4.40
	H28	9	8.30	7	3.68	1	0.22	1	4.40
	H29	9	8.30	7	3.68	1	0.22	1	4.40
	H30	9	8.30	7	3.68	1	0.22	1	4.40
三郷	H26	7	5.96	6	1.74	－	－	1	4.22
	H27	7	5.96	6	1.74	－	－	1	4.22
	H28	7	5.96	6	1.74	－	－	1	4.22
	H29	7	5.96	6	1.74	－	－	1	4.22
	H30	7	5.96	6	1.74	－	－	1	4.22
堀金	H26	8	2.25	8	2.25	－	－	－	－
	H27	8	2.25	8	2.25	－	－	－	－
	H28	8	2.25	8	2.25	－	－	－	－
	H29	8	2.25	8	2.25	－	－	－	－
	H30	8	2.25	8	2.25	－	－	－	－
明科	H26	1	3.60	－	－	1	3.60	－	－
	H27	1	3.60	－	－	1	3.60	－	－
	H28	1	3.60	－	－	1	3.60	－	－
	H29	1	3.60	－	－	1	3.60	－	－
	H30	1	3.60	－	－	1	3.60	－	－
安曇野市	H26	44	34.06	35	10.46	4	6.42	2	8.62
	H27	44	34.06	35	10.46	4	6.42	2	8.62
	H28	44	34.06	35	10.46	4	6.42	2	8.62
	H29	44	34.06	35	10.46	4	6.42	2	8.62
	H30	44	34.06	35	10.46	4	6.42	2	8.62

資料：都市建設部　都市計画課

公園種別						年度	地域
総合公園		運動公園		広場			
箇所 箇所	面積 ha	箇所 箇所	面積 ha	箇所 箇所	面積 ha		
1	8.50	-	-	2	0.06	H26	豊科
1	8.50	-	-	2	0.06	H27	
1	8.50	-	-	2	0.06	H28	
1	8.50	-	-	2	0.06	H29	
1	8.50	-	-	2	0.06	H30	
-	-	-	-	-	-	H26	穂高
-	-	-	-	-	-	H27	
-	-	-	-	-	-	H28	
-	-	-	-	-	-	H29	
-	-	-	-	-	-	H30	
-	-	-	-	-	-	H26	三郷
-	-	-	-	-	-	H27	
-	-	-	-	-	-	H28	
-	-	-	-	-	-	H29	
-	-	-	-	-	-	H30	
-	-	-	-	-	-	H26	堀金
-	-	-	-	-	-	H27	
-	-	-	-	-	-	H28	
-	-	-	-	-	-	H29	
-	-	-	-	-	-	H30	
-	-	-	-	-	-	H24	明科
-	-	-	-	-	-	H25	
-	-	-	-	-	-	H26	
-	-	-	-	-	-	H27	
-	-	-	-	-	-	H28	
1	8.50	-	-	2	0.06	H26	安曇野市
1	8.50	-	-	2	0.06	H27	
1	8.50	-	-	2	0.06	H28	
1	8.50	-	-	2	0.06	H29	
1	8.50	-	-	2	0.06	H30	

70 下水道(その1)

公共下水道

地域	年度	面積 全体計画面積 A ha	面積 認可面積 ha	面積 整備面積 B ha	面積 処理面積 (公示面積) ha	人口 整備区域内人口 人	人口 処理区域内人口 C 人	人口 水洗化人口 D 人	人口 行政人口 E 人
豊科	H25	974.9	974.9	940.9	940.9	27,663	27,663	24,812	27,731
	H26	974.9	974.9	942.7	942.7	27,602	27,602	23,451	27,711
	H27	974.9	974.9	942.7	942.7	27,720	27,720	23,759	27,832
	H28	974.9	974.9	942.7	942.7	27,704	27,704	23,908	27,817
	H29	974.9	974.9	942.7	942.7	27,645	27,645	24,175	27,820
穂高	H25	1578.0	1554.7	1043.8	1043.8	25,801	25,801	22,215	34,029
	H26	1578.0	1554.7	1060.9	1060.9	27,430	27,430	19,062	33,896
	H27	1578.0	1554.7	1071.1	1071.1	27,595	27,595	19,547	33,909
	H28	1578.0	1554.7	1073.1	1073.1	27,683	27,683	20,088	33,959
	H29	1578.0	1554.7	1076.7	1076.7	27,161	27,161	20,599	34,054
三郷	H25	549.8	549.8	541.8	541.8	18,196	18,196	16,977	18,809
	H26	549.8	549.8	541.8	541.8	18,561	18,561	15,993	18,720
	H27	549.8	549.8	541.8	541.8	18,459	18,459	16,023	18,619
	H28	549.8	549.8	541.8	541.8	18,410	18,410	16,033	18,568
	H29	549.8	549.8	541.8	541.8	18,468	18,468	16,257	18,672
堀金	H25	459.9	409.9	402.0	402.0	9,133	9,133	8,583	9,458
	H26	459.9	409.9	402.0	402.0	9,332	9,332	7,512	9,360
	H27	459.9	409.9	402.0	402.0	9,266	9,266	7,551	9,299
	H28	459.9	409.9	402.0	402.0	9,203	9,203	7,575	9,236
	H29	459.9	409.9	402.0	402.0	9,087	9,087	7,608	9,165
明科	H25	130.0	130.0	130.0	130.0	5,189	5,189	3,866	8,932
	H26	130.0	130.0	130.0	130.0	4,771	4,771	3,766	8,738
	H27	130.0	130.0	130.0	130.0	4,748	4,748	3,843	8,596
	H28	130.0	130.0	130.0	130.0	4,631	4,631	3,801	8,434
	H29	130.0	130.0	130.0	130.0	4,583	4,583	3,889	8,362
合計	H25	3,692.6	3,619.3	3,058.5	3,058.5	85,982	85,982	76,453	98,959
	H26	3,692.6	3,619.3	3,077.4	3,077.4	87,696	87,696	69,784	98,425
	H27	3,692.6	3,619.3	3,087.6	3,087.6	87,788	87,788	70,723	98,255
	H28	3,692.6	3,619.3	3,089.6	3,089.6	87,631	87,631	71,405	98,014
	H29	3,692.6	3,619.3	3,093.2	3,093.2	86,944	86,944	72,528	98,073

資料:上下水道部　下水道課

（各年3.31）

進捗率			関連公共事業費				年度	地域
整備面積 B/A*100 %	普及率 C/E*100 %	水洗化率 D/C*100 %	全体事業費 X 百万円	認可事業費 Y 百万円	当年度末までの執行額 Z 百万円	進捗率 Z/X*100 %		
96.5	99.8	89.7	23,000	22,101	22,125	96.2	H25	豊科
96.7	99.6	85.0	23,000	22,101	22,125	96.2	H26	
96.7	99.6	85.7	23,000	22,101	22,125	96.2	H27	
96.7	99.6	86.3	23,000	22,101	22,145	96.3	H28	
96.7	99.4	87.4	22,220	22,220	22,158	99.7	H29	
66.1	75.8	86.1	31,452	23,867	22,427	71.3	H25	穂高
67.2	80.9	69.5	31,452	23,867	22,861	72.7	H26	
67.9	81.4	70.8	31,452	23,867	23,239	73.9	H27	
68.0	81.5	72.6	31,452	24,262	23,401	74.4	H28	
68.2	79.8	75.8	25,755	25,352	23,600	91.6	H29	
98.5	96.7	93.3	14,381	14,324	14,291	99.4	H25	三郷
98.5	99.2	86.2	14,381	14,324	14,291	99.4	H26	
98.5	99.1	86.8	14,381	14,324	14,291	99.4	H27	
98.5	99.1	87.1	14,381	14,324	14,291	99.4	H28	
98.5	98.9	88.0	14,324	14,324	14,291	99.8	H29	
87.4	96.6	94.0	15,825	10,748	9,045	57.2	H25	堀金
87.4	99.7	80.5	15,825	10,748	9,045	57.2	H26	
87.4	99.6	81.5	15,825	10,748	9,045	57.2	H27	
87.4	99.6	82.3	15,825	10,748	9,045	57.2	H28	
87.4	99.1	83.7	9,245	9,145	9,047	97.9	H29	
100.0	58.1	74.5	8,774	8,774	8,775	100.0	H25	明科
100.0	54.6	78.9	8,774	8,774	8,775	100.0	H26	
100.0	55.2	80.9	8,774	8,774	8,775	100.0	H27	
100.0	54.9	82.1	8,774	8,774	8,775	100.0	H28	
100.0	54.8	84.9	9,105	9,105	8,775	96.4	H29	
82.8	86.9	88.9	93,433	79,815	76,663	82.1	H25	合計
83.3	89.1	79.6	93,433	79,815	77,097	82.5	H26	
83.6	89.3	80.6	93,432	79,815	77,495	82.9	H27	
83.7	89.4	81.5	93,432	80,339	77,670	83.1	H28	
83.8	88.7	83.4	80,649	80,146	77,871	96.6	H29	

70 下水道(その2)

農業集落排水

地域	年度	面積 全体計画面積 A (ha)	面積 認可面積 (ha)	面積 整備面積 B (ha)	面積 処理面積 (公示面積) (ha)	人口 整備区域内人口 (人)	人口 処理区域内人口 C (人)	人口 水洗化人口 D (人)	人口 行政人口 E (人)
押野	H25	40.0	40.0	40.0	40.0	1,577	1,577	1,439	1,577
	H26	40.0	40.0	40.0	40.0	1,543	1,543	1,455	1,543
	H27	40.0	40.0	40.0	40.0	1,532	1,532	1,444	1,532
	H28	40.0	40.0	40.0	40.0	1,523	1,523	1,438	1,523
	H29	40.0	40.0	40.0	40.0	1,506	1,506	1,428	1,506
生野	H25	5.3	5.3	5.3	5.3	128	128	128	128
	H26	5.3	5.3	5.3	5.3	120	120	120	120
	H27	5.3	5.3	5.3	5.3	111	111	111	111
	H28	5.3	5.3	5.3	5.3	112	112	112	112
	H29	5.3	5.3	5.3	5.3	111	111	111	111
川西	H25	36.0	36.0	36.0	36.0	1,136	1,136	1,000	1,136
	H26	36.0	36.0	36.0	36.0	1,095	1,095	1,029	1,095
	H27	36.0	36.0	36.0	36.0	1,071	1,071	1,018	1,071
	H28	36.0	36.0	36.0	36.0	1,045	1,045	1,000	1,045
	H29	36.0	36.0	36.0	36.0	1,058	1,058	1,013	1,058
中村	H25	10.0	10.0	10.0	10.0	258	258	254	258
	H26	10.0	10.0	10.0	10.0	220	220	194	220
	H27	10.0	10.0	10.0	10.0	232	232	208	232
	H28	10.0	10.0	10.0	10.0	234	234	221	234
	H29	10.0	10.0	10.0	10.0	231	231	216	231
合計	H25	91.3	91.3	91.3	91.3	3,099	3,099	2,821	3,099
	H26	91.3	91.3	91.3	91.3	2,978	2,978	2,798	2,978
	H27	91.3	91.3	91.3	91.3	2,946	2,946	2,781	2,946
	H28	91.3	91.3	91.3	91.3	2,914	2,914	2,771	2,914
	H29	91.3	91.3	91.3	91.3	2,906	2,906	2,768	2,906

資料:上下水道部　下水道課

（各年3.31）

進捗率			関連公共事業費					
整備面積 B/A*100 %	普及率 C/E*100 %	水洗化率 D/C*100 %	全体事業費 X 百万円	認可事業費 Y 百万円	当年度末までの執行額 Z 百万円	進捗率 Z/X*100 %	年度	地域
100.0	100.0	91.2	2,257	2,257	2,257	100.0	H25	押野
100.0	100.0	94.3	2,257	2,257	2,257	100.0	H26	
100.0	100.0	94.3	2,257	2,257	2,257	100.0	H27	
100.0	100.0	94.4	2,257	2,257	2,257	100.0	H28	
100.0	100.0	94.8	2,257	2,257	2,257	100.0	H29	
100.0	100.0	100.0	440	440	440	100.0	H25	生野
100.0	100.0	100.0	440	440	440	100.0	H26	
100.0	100.0	100.0	440	440	440	100.0	H27	
100.0	100.0	100.0	440	440	440	100.0	H28	
100.0	100.0	100.0	440	440	440	100.0	H29	
100.0	100.0	88.0	2,046	2,046	2,046	100.0	H25	川西
100.0	100.0	94.0	2,046	2,046	2,046	100.0	H26	
100.0	100.0	95.1	2,046	2,046	2,046	100.0	H27	
100.0	100.0	95.7	2,046	2,046	2,046	100.0	H28	
100.0	100.0	95.7	2,046	2,046	2,046	100.0	H29	
100.0	100.0	98.4	702	702	702	100.0	H25	中村
100.0	100.0	88.2	702	702	702	100.0	H26	
100.0	100.0	89.7	702	702	702	100.0	H27	
100.0	100.0	94.4	702	702	702	100.0	H28	
100.0	100.0	93.5	702	702	702	100.0	H29	
100.0	100.0	91.0	5,445	5,445	5,445	100.0	H25	合計
100.0	100.0	94.0	5,445	5,445	5,445	100.0	H26	
100.0	100.0	94.4	5,445	5,445	5,445	100.0	H27	
100.0	100.0	95.1	5,445	5,445	5,445	100.0	H28	
100.0	100.0	95.3	5,445	5,445	5,445	100.0	H29	

Ⅷ　福祉・医療

71 国民健康保険

区　分			H25	H26	H27	H28	H29
療養給付	総数	件数(件)	388,407	393,332	391,283	384,796	378,272
		金額(千円)	8,342,872	8,679,147	8,692,778	8,512,427	8,378,729
	診療費	件数(件)	263,409	264,843	263,897	259,004	253,268
		金額(千円)	6,720,605	7,034,142	6,922,946	6,877,665	6,764,296
	調剤	件数(件)	124,998	128,489	127,386	125,792	125,004
		金額(千円)	1,622,267	1,645,005	1,769,832	1,634,762	1,614,433
療養費	総数	件数(件)	10,229	10,679	10,729	10,334	9,612
		金額(千円)	92,121	101,795	101,272	94,384	96,743
	診療費	件数(件)	254	389	213	278	486
		金額(千円)	3,795	4,344	2,860	4,251	17,167
	その他	件数(件)	9,975	10,290	10,516	10,056	9,126
		金額(千円)	88,326	97,451	98,412	90,133	79,576
高額療養費	総数	件数(件)	12,141	13,115	15,104	15,490	15,642
		金額(千円)	769,186	820,506	870,396	890,199	892,265
その他の保険給付	総数	件数(件)	13,092	13,568	13,699	14,080	14,641
		金額(千円)	58,576	54,931	59,025	55,339	46,573
	出産育児一時金	件数(件)	85	72	83	76	54
		金額(千円)	35,010	30,120	34,780	31,888	22,558
	葬祭費	件数(件)	129	157	150	131	134
		金額(千円)	3,870	4,710	4,500	3,930	4,020
	精神給付金	件数(件)	12,878	13,339	13,466	13,873	14,453
		金額(千円)	19,696	20,101	19,745	19,521	19,995

資料:保健医療部　国保年金課

用語解説

療養給付	医療給付の形態には、大きく分けると現物給付と現金給付の2種類があり、療養給付とは現物給付のことをいうもので、療養（医療）そのものを給付するという意味です。具体的には健康保険に加入している人が、医療機関で受診した際にかかった医療費の3割～1割を自己負担金として支払うことにより、医療を受けることができるものです。医療機関は、残りの費用である7割～9割を直接社会保険や国民健康保険に請求することにより、受診者の一時的な経済負担を軽減し、容易に医療が受けられるようになります。
療養費	医療給付は、療養給付が原則ですが、医療機関で現物給付を行っていないコルセットの装着や柔道整復師、按摩やマッサージなどを受ける場合には、一旦費用を全額支払い、医療の内容や費用額を証明する書類を添えて、加入する健康保険に請求することにより、償還払いにより医療給付を受けることを言います。
高額療養費	医療の高度化により、高額な医療費が発生し、3割の自己負担自体が加入者にとって大きな負担となってきたことにより、その負担を軽減するためにその世帯の所得の状況に応じた自己負担限度額を超える医療費について、申請をすることにより償還払いをうけることができます。なお、事前申請することにより、限度額認定証が交付され、医療機関に提示することにより、本来の自己負担限度額を超える医療費について現物給付されるようになりました。
出産育児一時金	被保険者が出産した場合、医療給付を受けられないことから、被保険者の負担を軽減するために、出産育児一時金として定額の給付を行うもので、現在は医療機関に直接支払うことにより、被保険者はかかった費用との差額を支払うのみと負担軽減が図られています。
葬祭費	被保険者が死亡した場合に、葬祭を行った喪主に対して、3万円の葬祭費を支給しています。
診療費	診察及び治療に係る費用です。

72 国民年金被保険者数及び給付状況

年度	老齢給付		障害給付		遺族給付	
	受給権者	年金総額	受給権者	年金総額	受給権者	年金総額
	人	千円	人	千円	人	千円
H24	25,528	17,329,064	1,700	1,489,805	270	207,975
H25	26,511	17,977,689	1,735	1,506,340	248	186,952
H26	27,220	18,504,663	1,774	1,526,809	238	178,340
H27	27,910	19,284,548	1,832	1,592,738	229	175,177
H28	28,407	19,749,721	1,883	1,635,880	238	180,523

(注)用語解説　○老齢給付とは、新法の老齢基礎年金並びに旧法拠出年金の老齢年金及び通算老齢年金の合計です。

○障害給付とは、新法の障害基礎年金及び旧法の障害年金の合計です。

○遺族給付とは、新法の遺族基礎年金及び寡婦年金等の合計です。

資料:長野県企画振興部情報政策課統計室「長野県統計書」

73 身体障がい者

年度	身体障害者手帳所持者	補装具交付修理			更生医療給付		障害者支援施設入所
		総数	交付	修理	総数	金額	
	人	件	件	件	件	千円	人
H25	4,193	167	102	65	264	29,072	60
H26	4,135	157	88	69	290	37,367	93
H27	4,135	171	93	78	376	34,326	91
H28	4,015	148	92	56	417	27,639	88
H29	3,935	155	87	68	444	21,238	82

(注)1　補装具の件数は、平成16年以前の各町村においては補装具交付1件を1件とする場合と、被交付者1人を1件とする場合があった。
平成18年からは、補装具交付1件を1件とした。

2　平成18年10月に障害者自立支援法が施行され、補装具対象とならなくなったものがある。

3　項目欄の「障害者支援施設入所」はH25年度より「更生援護施設入所」であったものを変更施設にした。(障害者自立支援法において、旧法(身体障害者福祉法等)の更正援護施設が障害者支援施設に統合されたため)

資料:福祉部　福祉課

74 知的障がい者

年度	総数	施設入所者			在宅者			入院等
		小計	18歳以上	18歳未満	小計	18歳以上	18歳未満	
H25	743	122	119	3	619	439	180	2
H26	761	121	121	−	638	455	183	2
H27	765	121	121	−	644	469	175	−
H28	800	123	123	−	675	503	172	2
H29	817	112	110	2	696	529	167	9

(注)項目欄の「入院等」はH25年度より「更生援護施設入所」であったものを変更した。

(総数＝施設入所者+在宅者+入院等)

資料:福祉部　福祉課

75 精神障がい者

年度	精神保健福祉手帳交付状況				自立支援医療（精神通院）
	総数	1級	2級	3級	受給者数
H25	695	307	342	46	1,371
H26	756	339	371	46	1,564
H27	782	356	381	45	1,490
H28	865	386	421	58	1,612
H29	939	427	457	55	1,676

資料：福祉部　福祉課

76 医療施設数及び病床数

年度	病院							一般診療所		歯科診療所
	施設数	病床数						施設数	病床数	
		総数	精神	感染症	結核	療養	一般			
H24	5	959	340	－	－	51	568	82	107	44
H25	5	967	340	－	－	48	579	83	70	42
H26	5	968	340	－	－	48	580	85	74	42
H27	5	968	340	－	－	48	580	84	74	42
H28	5	963	340	－	－	48	575	87	55	41

資料：長野県企画振興部情報政策課統計室「長野県統計書」

77 診療給付(診療費)

内訳			H25	H26	H27	H28	H29
総数	一件当たり日数(日)		2.0	2.0	1.9	1.9	1.9
	金額	一件当たり(円)	24,825	25,841	25,550	25,897	26,089
		一人当たり(円)	254,098	269,010	273,696	282,831	290,012
	受診率		1,023.6	1,041.0	1,071.2	1,092.1	1111.6
入院	一件当たり日数(日)		16.3	16.4	15.8	15.6	15.5
	金額	一件当たり(円)	523,411	544,000	547,761	561,414	574,783
		一人当たり(円)	117,804	128,963	128,608	133,261	135,832
	受診率		22.5	23.7	23.5	23.7	23.6
入院外	一件当たり日数(日)		1.6	1.6	1.5	1.5	1.5
	金額	一件当たり(円)	13,974	14,157	14,253	14,471	14,686
		一人当たり(円)	116,312	119,264	123,108	127,588	131,143
	受診率		832.4	842.4	863.7	881.7	893.0
歯科	一件当たり日数(日)		2.0	1.9	1.9	1.8	1.8
	金額	一件当たり(円)	11,842	11,882	11,945	11,773	11,813
		一人当たり(円)	19,982	20,782	21,980	21,982	23,037
	受診率		168.7	174.9	184.0	186.7	195.0
一人当たり療養諸費(円)			315,897	346,020	357,904	363,970	373,122
年間平均 一般被保数(老健除く)(人)			23,583	23,566	23,201	22,790	22,266
年間平均 退職被保数(人)			2,089	1,811	1,370	857	449

(注)「受診率＝一人当たりの金額/一件当たりの金額」で算出

資料:保健医療部 国保年金課

78 医療従事者数

(各年12.31) (単位：人)

区分		H20	H22	H24	H26	H28
医師		211	220	234	231	248
	医療施設の従事者	207	216	231	227	243
歯科医師		56	53	59	55	54
	医療施設の従事者	55	53	58	54	52
薬剤師		235	238	238	246	272
	薬局・医療施設の従事者	111	109	112	…	…
	薬局の従事者	42	42	48	123	133
	医療施設の従事者	…	…	…	47	50
就業保健師		53	53	62	62	68
就業助産師		30	40	43	58	57
就業看護師		821	849	940	1,042	1,044
就業准看護師		205	195	212	188	172
就業歯科衛生士		91	100	112	122	111
就業歯科技工士		19	17	17	20	25

資料：長野県健康福祉部「長野県衛生年報」

79 予防接種実施状況

（単位：人）

対象疾病（ワクチン）		H25	H26	H27	H28	H29
三種混合（百日咳・ｼﾞﾌﾃﾘｱ・破傷風）		779	113	8	－	－
四種混合（不活化ポリオ・百日咳・ジフテリア・破傷風）		2,207	2,868	2,766	2,726	2,657
二種混合（ｼﾞﾌﾃﾘｱ・破傷風）（2期）		766	798	683	729	713
ポリオ		877	348	49	16	8
麻しん風しんMR混合		1,566	1,535	1,404	1,513	1,389
日本脳炎		4,344	4,389	4,059	3,985	3,327
ヒブ（インフルエンザ菌b型）		3,094	2,903	2,787	2,617	2,628
小児用肺炎球菌		2,922	2,843	2,768	2,615	2,635
子宮頸がん		229	2	－	1	2
B型肝炎		－	－	－	1,074	1,973
高齢者インフルエンザ	対象者	27,582	28,404	29,063	29,449	29,844
	実施者	16,996	17,249	18,091	18,638	18,252

資料：保健医療部　健康推進課

80 結核予防

年度	BCG接種			レントゲン 間接撮影		
	対象者（人）	実施者（人）	実施率（%）	対象者（人）	実施者（人）	実施率（%）
H25	723	701	97.0	4,947	3,179	64.2
H26	698	677	97.0	4,675	3,240	69.3
H27	707	705	99.7	4,829	3,158	65.4
H28	683	666	97.5	4,777	3,036	63.6
H29	665	652	98.0	4,687	3,080	65.7

資料：保健医療部　健康推進課

81 手当給付状況

年度	国制度であったが H17合併後10月分から市で支給						県制度であったが H16から市で支給		市制度手当	
	福祉手当		特別障害者手当		障害児福祉手当		重度心身障害者介護慰労金		心身障害者福祉金	
	件数 件	金額 千円	件数 件	金額 千円	件数 件	金額 千円	件数 件	金額 千円	件数 件	金額 千円
H25	12	171	1,694	44,382	657	9,361	104	5,200	862	19,386
H26	12	170	1,652	43,026	609	8,616	103	5,150	945	20,428
H27	12	174	1,667	44,210	591	8,526	100	5,000	991	21,464
H28	12	174	1,615	43,272	558	8,135	112	5,600	1,019	22,882
H29	12	175	1,600	42,901	493	7,189	107	5,350	1,090	24,520

資料：福祉部　福祉課

82 保険事業

区分		平成27年度					
		対象者	実施者	結果			
				異常なし	経過観察	要精検	要医療
健康増進	特定健康診査	…	7,909	…	…	…	…
	後期高齢者健診	…	1,733	…	…	…	…
	（再掲 特定・後期健診 集団検診分）	…	5,437	…	…	…	…
	肝炎ウィルス検診	8,307	1,982	1,971	－	11	－
	胃がん検診	40,162	2,856	2,607	－	249	－
	子宮がん検診	29,548	3,202	375	1,297	1,530	－
	乳がん検診（マンモグラフィ検診）	20,137	2,059	1,766	－	293	－
	乳がん検診（超音波検診）	25,561	1,118	1,084	－	34	－
	結核検診	28,257	3,158	3,139	－	19	－
	大腸がん検診	40,162	5,629	5,276	－	353	－
	肺がんCT検診	40,162	1,164	1,061	－	103	－
	骨健診	…	620	226	267	127	－
	歯周疾患検診	…	527	147	21	359	－
育児支援	妊婦一般健康診査超音波検査	…	2,548	…	…	…	…
	妊婦一般健康診査基本健診（①～⑭）	778	8,157	…	…	…	…
	妊婦一般健康診査追加検査①	…	669	…	…	…	…
	妊婦一般健康診査追加検査②	…	1,215	…	…	…	…
	妊婦一般健康診査追加検査③	…	646	…	…	…	…
	妊婦一般健康診査追加検査④	…	600	…	…	…	…
	乳児一般健康診査	…	443	…	…	…	…
	4か月児健診	714	698	420	120	86	72
	10か月児健康相談	704	681	347	287	－	47
	1歳6か月児健診	715	693	307	356	－	30
	2歳児健康相談	687	670	294	360	－	16
	3歳児健診	774	734	342	245	111	36
	保育園児視力測定	989	966	818	－	73	59
	両親学級	778	310				
	妊婦訪問	…	150				
	新生児訪問	…	666				
	育児教室		493				
	育児相談		5,991				
その他	健康相談		2,092				
	健康教室（延）		126				
	訪問指導（延）		596				
	健康教育（延）		4,690				
	保健指導（実）		1,096				
	特定保健指導（実）		359				

資料：保健医療部 健康推進課

（単位：人）

平成28年度						平成29年度					
対象者	実施者	結果				対象者	実施者	結果			
		異常なし	経過観察	要精検	要医療			異常なし	経過観察	要精検	要医療
…	8,501	…	…	…	…	…	8,320	…	…	…	…
…	1,757	…	…	…	…	…	2,684	…	…	…	…
…	5,269	…	…	…	…	…	5,106	…	…	…	…
6,771	1,195	1,193	－	2	－	7,480	1,192	1,188	－	4	－
47,187	2,876	2,315	－	561	－	41,153	2,660	2,225	－	435	－
30,137	3,290	1,739	1,217	374	－	29,951	3,485	1,807	1,460	218	－
20,742	2,299	2,074	－	225	－	20,743	2,392	2,132	－	260	－
23,686	976	945	－	31	－	25,885	1,126	1,106	－	20	－
28,876	3,036	2,961	－	75	－	29,350	3,080	2,944	－	136	－
47,187	5,913	5,539	－	374	－	41,153	5,809	5,471	－	338	－
47,187	1,153	1,081	－	72	－	41,153	1,034	993	－	41	－
…	566	234	236	96	－	…	395	162	173	60	－
…	502	110	103	289	－	…	1,461	204	341	916	－
…	2,471	…	…	…	…	…	2,334	…	…	…	…
709	7,809	…	…	…	…	626	7,355	…	…	…	…
…	650	…	…	…	…	…	568	…	…	…	…
…	1,299	…	…	…	…	…	1,146	…	…	…	…
…	638	…	…	…	…	…	596	…	…	…	…
…	566	…	…	…	…	…	566	…	…	…	…
…	485	…	…	…	…	…	395	…	…	…	…
670	657	327	152	108	70	656	644	281	148	122	93
708	682	327	308	1	46	664	643	300	270	1	72
712	706	259	397	2	48	699	694	257	357	1	79
729	705	303	381	－	21	696	695	301	314	－	80
705	691	265	268	116	42	752	722	201	295	155	71
925	899	750	－	106	46	885	853	685	－	99	69
709	226					…	295				
…	128					…	150				
…	660					…	642				
	464						851				
	3,048						2,898				
	1,576						1,438				
	435						209				
	773						897				
	5,093						6,722				
	1,270						442				
	638						578				

83 高齢者福祉

（各年4.1）

地　域	年度	老人クラブ（60歳以上）		施設への措置
		クラブ数	会員数	総数
		団体	人	人
豊　科	H26	10	816	8
	H27	10	825	11
	H28	10	839	10
	H29	11	853	9
	H30	8	688	8
穂　高	H26	22	1,651	18
	H27	23	1,658	16
	H28	22	1,582	17
	H29	22	1,583	18
	H30	21	1,526	20
三　郷	H26	8	887	4
	H27	8	887	6
	H28	8	869	4
	H29	8	872	5
	H30	8	873	6
堀　金	H26	4	249	3
	H27	4	247	3
	H28	4	273	5
	H29	4	281	4
	H30	4	264	3
明　科	H26	13	1,037	4
	H27	13	1,004	4
	H28	8	660	4
	H29	9	782	4
	H30	8	657	4
合　計	H26	57	4,640	37
	H27	58	4,621	40
	H28	52	4,223	40
	H29	54	4,371	40
	H30	49	4,008	41

資料：福祉部　長寿社会課

84 要介護・要支援認定者

（単位：人）

年度	介護認定者数								保険者証交付数		
	総 数	要支援		要 介 護					総 数	第1号被保険者数	第2号被保険者数
		1	2	1	2	3	4	5			
H25	4,774	472	740	715	898	720	625	604	27,455	27,354	101
H26	4,962	539	803	762	896	717	690	555	28,218	28,106	112
H27	5,119	640	864	769	895	744	689	518	28,868	28,762	106
H28	5,315	674	916	858	886	751	685	545	29,387	29,273	114
H29	5,156	617	879	841	887	686	707	539	29,743	29,637	106

資料：保健医療部　介護保険課

85 特定死因別の死亡者数・死亡率

（1/1～12/31）率は人口10万対

死因	H24		H25		H26		H27		H28	
	実数 人	率 %	実数 人	率 %	実数 人	率 %	実数 人	率 %	実数 人	率 %
悪性新生物	257	266.1	249	258.7	279	291.1	287	300.5	298	313.4
心疾患	142	147.0	142	147.5	153	159.6	147	153.9	145	152.5
脳血管疾患	107	110.8	122	126.7	126	131.5	128	134.0	85	89.4
老衰	74	76.6	77	80.0	103	107.5	115	120.4	118	124.1
肺炎	95	98.4	86	89.3	90	93.9	95	99.5	61	64.2
不慮の事故	36	37.3	32	33.2	38	39.6	28	29.3	46	48.4
自殺	21	21.7	20	20.8	21	21.9	19	19.9	16	168.8
糖尿病	13	13.5	12	12.5	15	15.6	12	12.6	16	16.8
腎不全	15	15.5	19	19.7	15	15.6	19	19.9	25	26.3
肝疾患	10	10.4	14	14.5	9	9.4	6	6.3	10	10.5
高血圧性疾患	5	5.2	4	4.2	5	5.2	3	3.1	5	5.3
結核	1	1.0	2	2.1	2	2.1	1	1.0	1	1.1
合計	776	803.5	779	809.2	856	893.0	860	900.4	826	1,020.8

資料：保健医療部　健康推進課

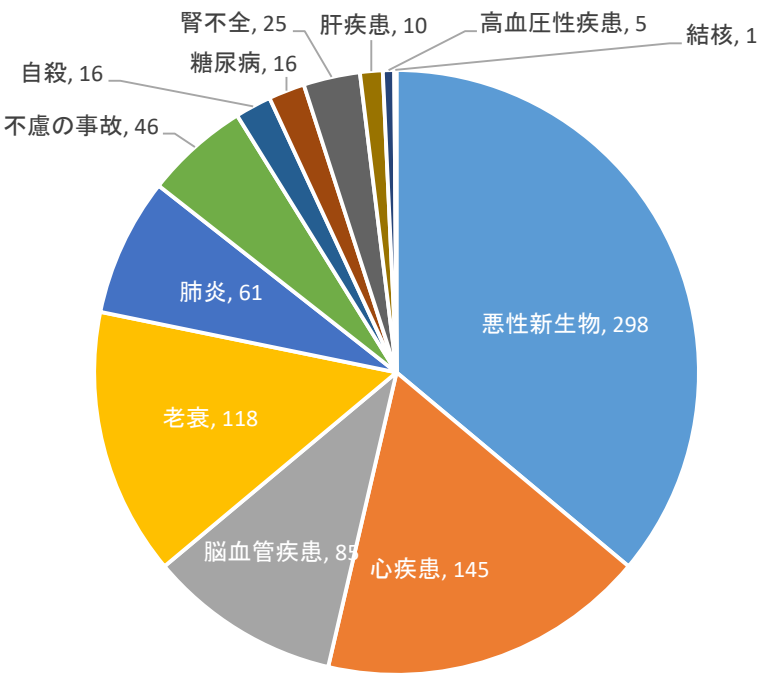

86 保育施設（保育所・認定こども園・地域型保育事業等）の階層別・年齢別区分園児数

（各年4.1）

年度	区分	階層区分										
		1	2	3	4	5	6	7	8	9	10	11
H26	3歳児未満児	－	25	47	17	56	64	52	72	5	3	
	3歳児	1	41	59	30	95	103	66	117	6	12	
	4歳以上児	4	104	129	58	225	199	182	310	31	21	
H27	3歳児未満児	－	31	45	25	52	92	18	50	13	9	4
	3歳児1号認定	－	3	10	58	15	－	－	－	－	－	－
	3歳児2号認定	－	42	72	55	81	137	25	75	29	9	4
	4歳児以上1号認定	1	14	35	131	46	－	－	－	－	－	－
	4歳以上児2号認定	2	118	138	90	169	303	62	164	57	43	28
H28	3歳児未満児	－	25	40	40	37	111	16	53	20	13	4
	3歳児1号認定	－	3	13	95	－	－	－	－	－	－	－
	3歳児2号認定	－	32	59	49	74	138	18	80	27	13	16
	4歳以上児1号認定	－	9	25	187	－	－	－	－	－	－	－
	4歳以上児2号認定	1	114	158	86	173	307	59	167	77	50	23
H29	3歳児未満児	－	61	28	47	78	103	15	75	36	13	12
	3歳児1号認定	－	3	22	102	－	－	－	－	－	－	－
	3歳児2号認定	－	55	41	55	80	140	30	65	24	18	7
	4歳以上児1号認定	－	18	22	174	－	－	－	－	－	－	－
	4歳以上児2号認定	3	124	82	106	170	294	47	171	93	58	34
H30	3歳児未満児	1	53	24	37	79	142	20	77	26	12	6
	3歳児1号認定	－	13	24	123	－	－	－	－	－	－	－
	3歳児2号認定	－	62	39	48	71	123	26	90	38	13	13
	4歳以上児1号認定	－	22	34	237	－	－	－	－	－	－	－
	4歳以上児2号認定	－	111	78	97	156	309	48	166	81	51	38

（注）1 平成27年度より階層区分が10から11階層に変更。

2 平成27年度より子ども・子育て支援法が施行されたため、認定区分を追加。

3 安曇野市が支給認定を行い、市内外の保育施設等に通園している児童の数を掲載。

資料：福祉部 子ども支援課

87 保育施設（保育所・認定こども園・地域型保育事業等）別園児数

（各年4.1）

保育園名	H26 園児	H27 園児	H28 園児	保育施設名	H29 園児	H30 園児
【豊　科】				【豊　科】		
豊科保育園	126	121	128	豊科認定こども園	140	132
豊科南部保育園	135	153	148	豊科南部認定こども園	141	155
南穂高保育園	157	176	185	南穂高認定こども園	174	165
たつみ保育園	87	85	104	たつみ認定こども園	96	90
アルプス保育園	74	72	89	アルプス認定こども園	95	103
上川手保育園	61	60	65	上川手認定こども園	62	70
細萱保育園	94	86	75	細萱保育園	75	80
				花園認定こども園	34	31
				あづみ野おとぎ保育園	13	18
				あづみ野第２おとぎ保育園		13
【穂　高】				【穂　高】		
西穂高保育園	217	205	211	西穂高認定こども園	219	224
北穂高保育園	68	66	73	北穂高認定こども園	81	82
穂高保育園	182	186	198	穂高認定こども園	208	203
有明の森保育園	129	122	126	有明の森認定こども園	123	116
有明あおぞら保育園	137	132	147	有明あおぞら認定こども園	144	138
アリスチャイルドメイト保育室モモ			4	アリスチャイルドメイト保育室モモ	5	3
ニチイキッズ安曇野保育園				ニチイキッズ安曇野保育園	13	14
【三　郷】				【三　郷】		
三郷西部保育園	65	58	48	三郷西部認定こども園	54	43
三郷南部保育園	128	144	162	三郷南部認定こども園	144	158
三郷東部保育園	150	154	137	三郷東部認定こども園	131	121
三郷北部保育園	109	118	124	三郷北部認定こども園	123	118
認定やまぶきこども園			22	認定やまぶきこども園	50	60
【堀　金】				【堀　金】		
堀金保育園	244	238	222	堀金認定こども園	218	220
【明　科】				【明　科】		
明科南保育園	117	111	103	明科南認定こども園	90	92
明科北保育園	70	63	58	明科北認定こども園	56	51
NPO法人響育の山里くじら雲			4	NPO法人響育の山里くじら雲	5	5
【合　計】	2,350	2,350	2,433	【合　計】	2,494	2,505

（注）保育施設等に通園している児童数（市外からの受入児童を含む）を掲載。

資料：福祉部　子ども支援課

Ⅸ　危機管理

88 火災発生件数

（単位：件）

種別	豊科					穂高					三郷				
	H26	H27	H28	H29	H30	H26	H27	H28	H29	H30	H26	H27	H28	H29	H30
総　数	11	16	10	6	5	15	9	6	7	13	5	4	4	1	7
建　物	5	9	3	4	5	8	6	6	5	3	4	4	2	1	4
林　野	－	1	－	－	－	－	－	－	－	－	－	－	－	－	－
車　両	1	－	－	－	－	－	1	－	1	－	－	－	－	－	1
その他	5	6	7	2	－	7	2	－	1	10	1	－	2	－	2

種別	堀金					明科					合計				
	H26	H27	H28	H29	H30	H26	H27	H28	H29	H30	H26	H27	H28	H29	H30
総　数	3	1	4	5	1	3	1	2	1	3	37	31	26	20	29
建　物	2	1	2	1	1	1	1	－	－	－	20	21	13	11	13
林　野	－	－	－	－	－	－	－	－	－	1	－	1	－	－	1
車　両	－	－	－	－	－	－	－	－	－	－	1	1	－	1	1
その他	1	－	2	4	－	2	－	2	1	2	16	8	13	8	14

資料：松本広域消防局
　　総務部　危機管理課

89 消防団

（単位：人）

年度	団員数	新入団員数	退団者数
H26	962	77	87
H27	968	85	79
H28	967	70	71
H29	951	64	80
H30	951	64	64

資料：総務部　危機管理課

90 自主防災組織

（H30.4.1現在）

地域	豊科	穂高	三郷	堀金	明科	合計
組織設置数	23	24	24	9	15	95
組織世帯数	11,677	13,854	7,249	3,420	3,304	39,504

資料：総務部　危機管理課

X　選挙

91 選挙

選挙の種類、期日	性別	当日の有権者数	投票者数 期日前	不在者・在外	当日	合計	棄権者	投票率
		人	人	人	人	人	人	%
長野県知事選	男	38,078	4,608	142	12,480	17,230	20,848	45.25
H26.8.10	女	41,198	5,826	166	12,599	18,591	22,607	45.13
	計	79,276	10,434	308	25,079	35,821	43,455	45.19
衆議院議員総選挙	男	38,414	6,591	189	15,631	22,411	16,003	58.34
小選挙区	女	41,492	7,573	206	14,907	22,686	18,806	54.68
H26.12.14	計	79,906	14,164	395	30,538	45,097	34,809	56.44
衆議院議員総選挙	男	38,414	6,590	189	15,630	22,409	16,005	58.34
比例代表	女	41,492	7,574	207	14,906	22,687	18,805	54.68
H26.12.14	計	79,906	14,164	396	30,536	45,096	34,810	56.44
最高裁判所裁判官国民審査	男	38,394	5,977	150	15,484	21,611	16,783	56.29
H26.12.14	女	41,470	7,028	184	14,785	21,997	19,473	53.04
	計	79,864	13,005	334	30,269	43,608	36,256	54.60
長野県議会議員	男	37,896	4,935	111	12,489	17,535	20,361	46.27
一般選挙	女	40,974	5,802	163	12,342	18,307	22,667	44.68
H27.4.12	計	78,870	10,737	274	24,831	35,842	43,028	45.44
参議院議員通常選挙	男	39,342	8,396	193	16,341	24,930	14,412	63.37
長野県選出議員	女	42,426	9,926	232	16,115	26,273	16,153	61.93
H28.7.10	計	81,768	18,322	425	32,456	51,203	30,565	62.62
参議院議員通常選挙	男	39,342	8,395	192	16,337	24,924	14,418	63.35
比例代表選出議員	女	42,426	9,926	231	16,112	26,269	16,157	61.92
H28.7.10	計	81,768	18,321	423	32,449	51,193	30,575	62.61
安曇野市長選	男	39,134	8,333	146	15,887	24,366	14,768	62.26
H29.10.15	女	42,161	10,393	167	16,007	26,567	15,594	63.01
	計	81,295	18,726	313	31,894	50,933	30,362	62.65
市議会議員一般選挙	男	39,134	8,329	145	15,886	24,360	14,774	62.25
H29.10.15	女	42,161	10,391	167	16,007	26,565	15,596	63.01
	計	81,295	18,720	312	31,893	50,925	30,370	62.64
衆議院議員総選挙	男	39,350	11,083	152	13,043	24,278	15,072	61.70
小選挙区	女	42,400	13,180	162	12,033	25,375	17,025	59.85
H29.10.22	計	81,750	24,263	314	25,076	49,653	32,097	60.74
衆議院議員総選挙	男	39,350	11,080	152	13,041	24,273	15,077	61.68
比例代表	女	42,400	13,177	163	12,033	25,373	17,027	59.84
H29.10.22	計	81,750	24,257	315	25,074	49,646	32,104	60.73
長野県知事選	男	39,129	6,148	125	10,751	17,024	22,105	43.51
H30.8.5	女	42,150	7,893	173	10,673	18,739	23,411	44.46
	計	81,279	14,041	298	21,424	35,763	45,516	44.00

資料：選挙管理委員会事務局

XI　観光

92 観光地利用者数（四半期別）

（単位：百人）

観光地	地域	年度	利用者数 総数	四半期別 1～3月	4～6月	7～9月	10～12月
安曇野湧水群	豊科	H25	2,296	521	513	596	666
		H26	16,755	2,027	5,417	5,711	3,600
		H27	17,581	2,028	5,417	6,111	4,025
		H28	17,821	1,905	5,783	6,256	3,877
		H29	16,157	2,184	3,585	7,437	2,951
中房	穂高	H25	497	0	72	339	86
		H26	364	0	24	279	61
		H27	372	0	26	268	78
		H28	377	0	28	252	97
		H29	482	0	36	350	96
アルプス銀座	穂高	H25	1,013	0	56	845	112
		H26	945	4	76	751	114
		H27	1,004	4	96	778	126
		H28	894	4	88	686	116
		H29	922	6	96	732	88
安曇野穂高温泉郷	穂高	H25	11,541	1,558	2,535	4,527	2,921
		H26	15,261	2,234	3,718	5,551	3,758
		H27	14,212	2,062	3,432	5,403	3,315
		H28	15,405	1,972	3,714	5,564	4,155
		H29	16,639	3,168	4,053	5,462	3,956
穂高まちなか	穂高	H25	13,262	881	4,565	5,013	2,803
		H26	878	117	239	313	209
		H27	837	115	218	308	196
		H28	888	92	246	326	224
		H29	860	96	233	318	213
黒沢	三郷	H25	1,998	551	463	468	516
		H26	250	46	56	76	72
		H27	252	46	54	74	78
		H28	266	48	70	76	72
		H29	214	18	44	78	74

（単位：百人）

観光地	地域	年度	利用者数				
			総数	四半期別			
				1～3月	4～6月	7～9月	10～12月
烏川渓谷	堀金	H25	2,433	547	546	759	581
		H26	6,877	535	2,044	2,606	1,692
		H27	6,618	622	1,578	2,493	1,925
		H28	6,333	702	1,779	2,142	1,710
		H29	7,161	760	2,103	2,464	1,834
長峰山	明科	H25	503	86	158	142	113
		H26	118	6	20	146	24
		H27	102	4	16	68	24
		H28	120	2	26	58	22
		H29	120	4	28	62	26
龍門渕公園・あやめ公園（平成26年取消）	明科	H25	568	1	514	50	3
		H26	－	－	－	－	－
		H27	－	－	－	－	－
		H28	－	－	－	－	－
		H29	－	－	－	－	－
ほりがね道の駅・楡の里	堀金	H26	2,863	138	550	847	1,328
		H27	2,977	133	608	572	1,664
		H28	3,416	121	679	1245	1,371
		H29	8,328	1,528	2,544	2,177	2,079
合計		H25	34,111	4,145	9,422	12,739	7,801
		H26	44,311	5,107	12,144	16,280	10,858
		H27	43,955	5,014	11,445	16,075	11,431
		H28	45,520	4,846	12,413	16,605	11,644
		H29	50,883	7,764	12,722	19,080	11,317

（注）数値は延数である。
資料：長野県観光部山岳高原観光課「観光地利用者統計調査結果」
　　長野県企画振興部情報政策課統計室「長野県統計書」

93 温泉

（3月31現在）　　（単位：箇所）

年 度	温 泉（枯かつを除く）総 数	うち25℃以上	利用源泉数 自 噴	利用源泉数 動 力	未利用源泉数	主たる泉質名
H25	36	32	24	4	8	単純弱放射能冷鉱泉
H26	36	32	24	4	8	アルカリ性単純温泉ほか
H27	36	32	24	4	8	
H28	36	32	24	4	8	
H29	36	32	23	4	9	

（注） 主たる泉質名は年間利用人員の多い泉質の温泉である。

資料：長野県松本保健福祉事務所・食品生活衛生課

94 白鳥飛来数

シーズン	初飛来日			最高飛来数 羽	最終北帰行日			越冬日数 日
30	平成25年	10月	15日	610	平成26年	4月	12日	179
31	平成26年	10月	15日	725	平成27年	4月	24日	183
32	平成27年	10月	16日	488	平成28年	3月	22日	158
33	平成28年	10月	20日	698	平成29年	4月	5日	168
34	平成29年	10月	19日	838	平成30年	3月	31日	163

資料：アルプス白鳥の会

2018　安曇野市の統計

平成30年版

平成31年3月

編　集　安曇野市政策部情報統計課