令和6年度 安曇野市 目標地図 46(豊科南穂高、豊科光、穂高、穂高北穂高、明科中川手、明科七貴)

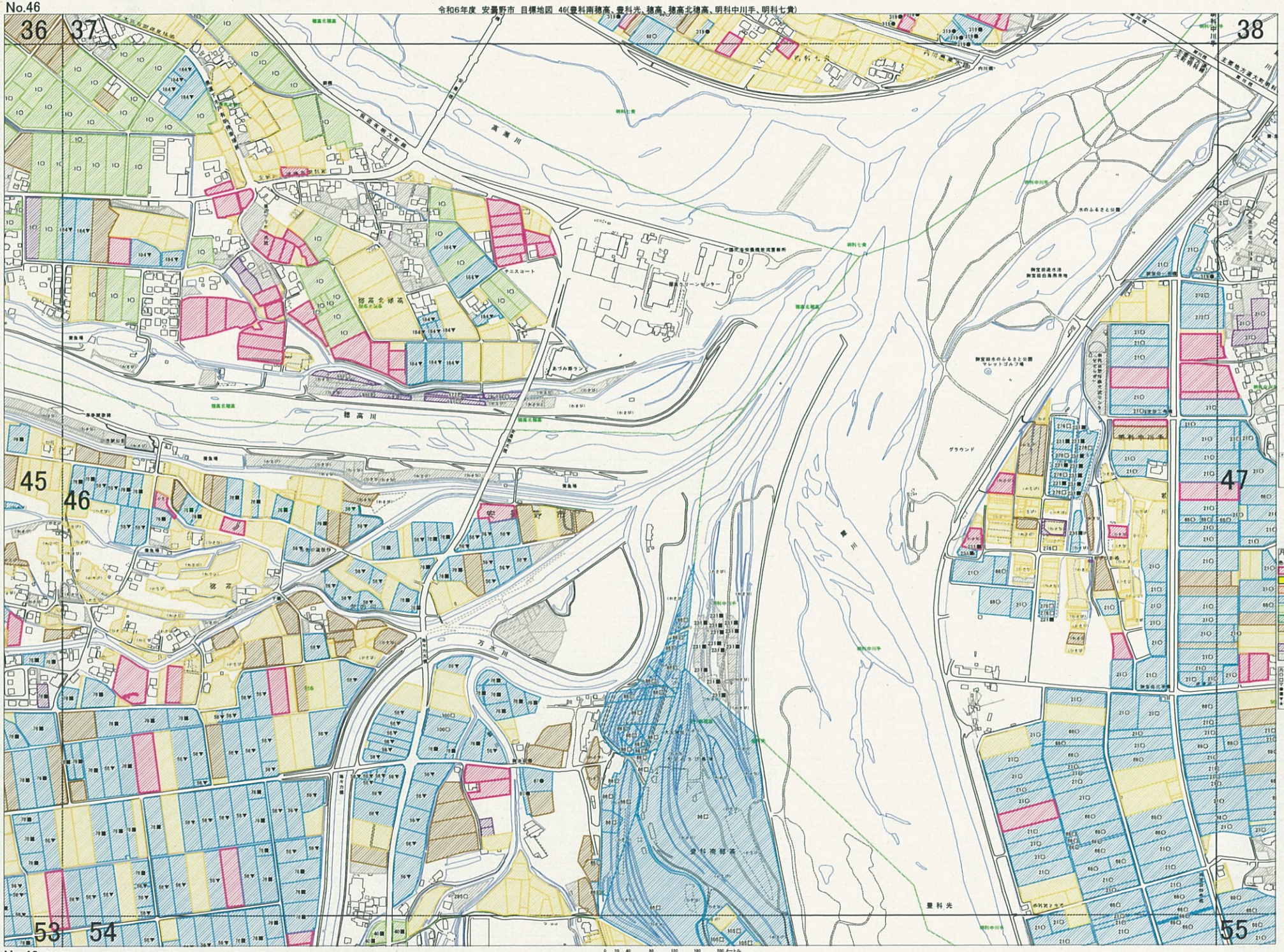

1/2,000

0 20 40 80 120 160 200 メートル

令和6年度 安曇野市 目標地図 54(豊科南穂高、豊科光、穂高、明科光、明科中川手)

No.54

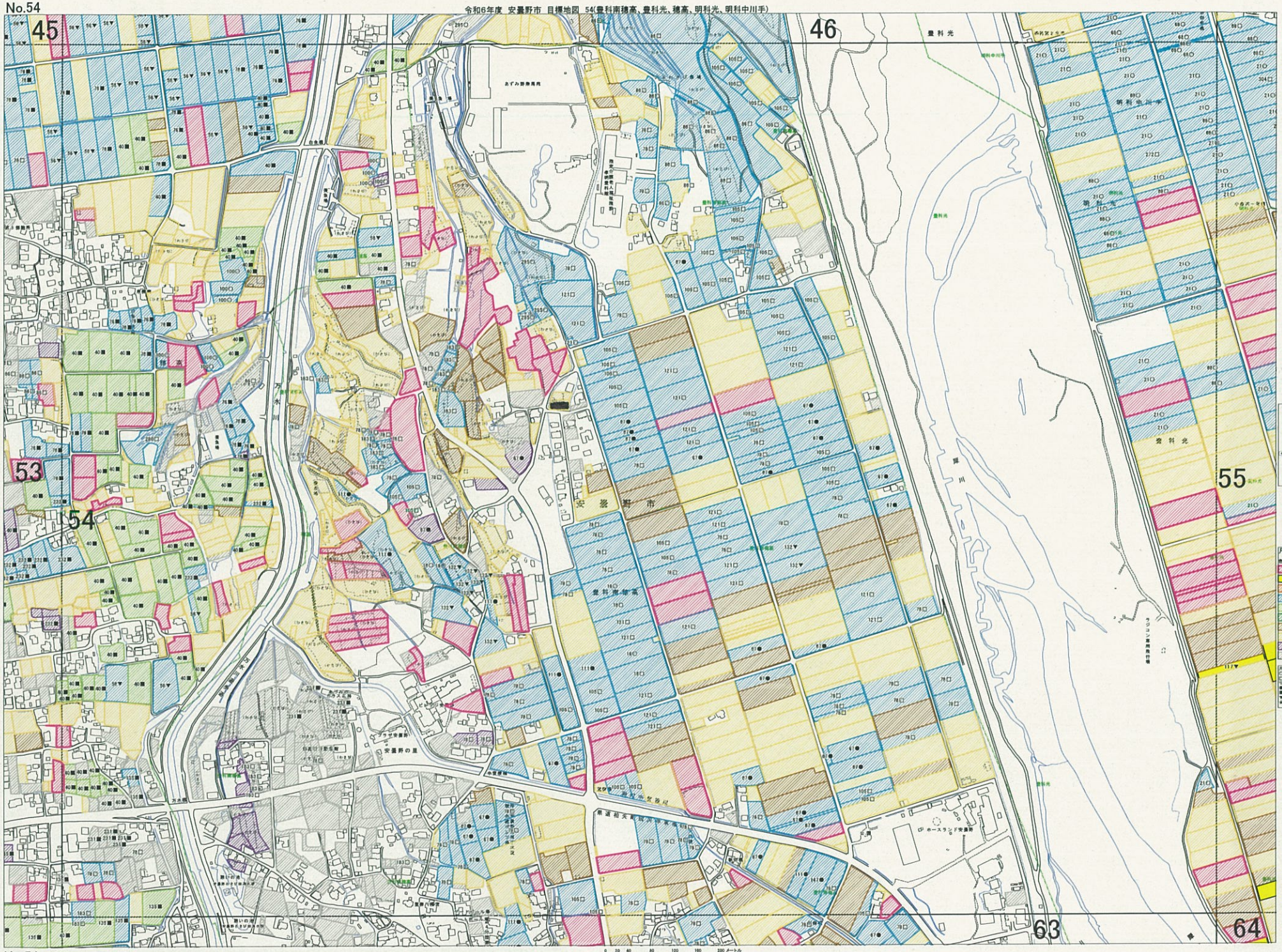

No.54

No.54

令和6年度 安曇野市 目標地図 55(豊科光、明科光、明科中川手)

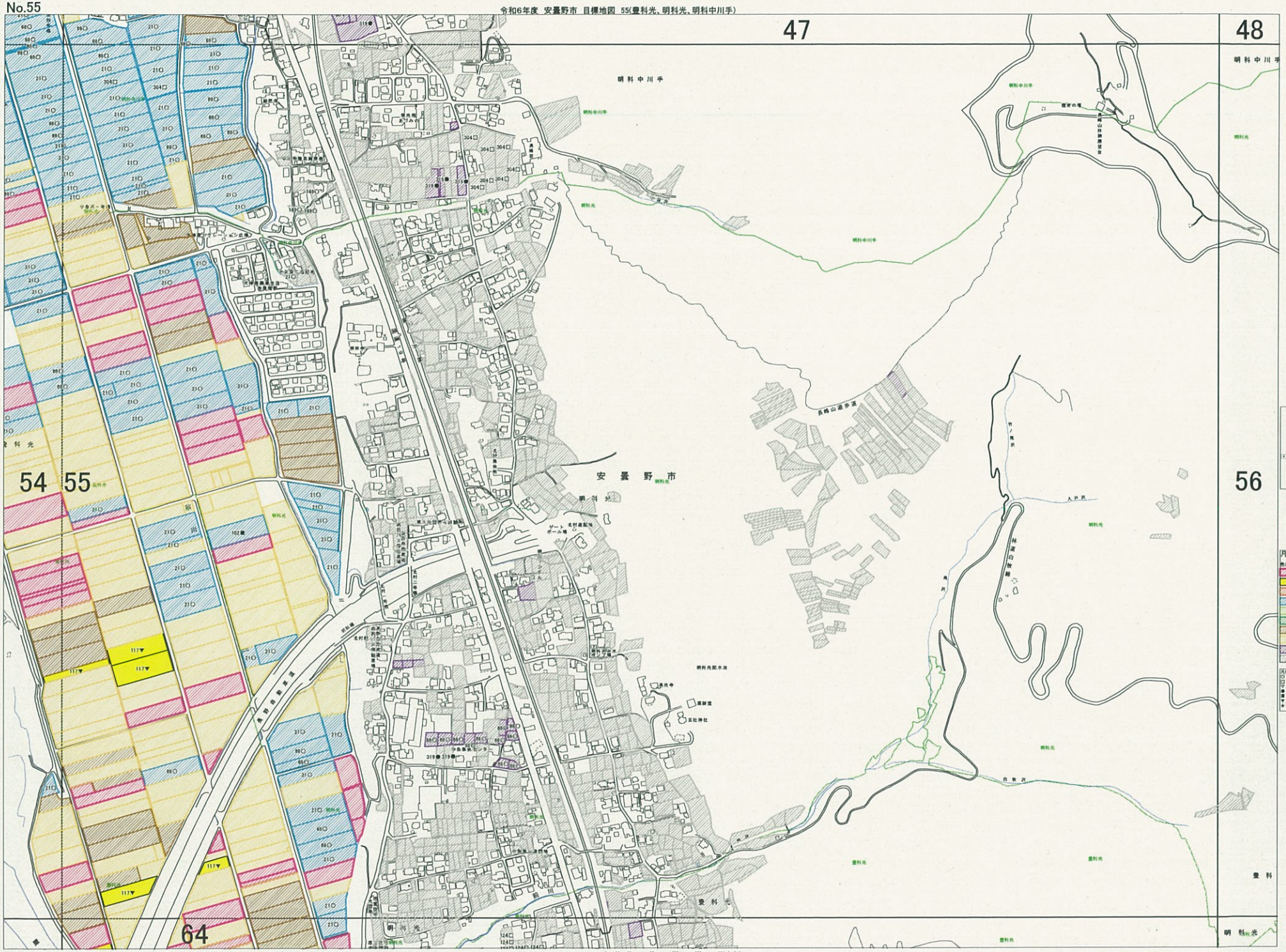
47
48
明科中川手
明科中川手
明科光
明科光
明科中川手
明科中川手
明科光
明科光
明科光

令和6年度 安曇野市 目標地図 62(豊科、豊科南穂高、穂高、穂高柏原)

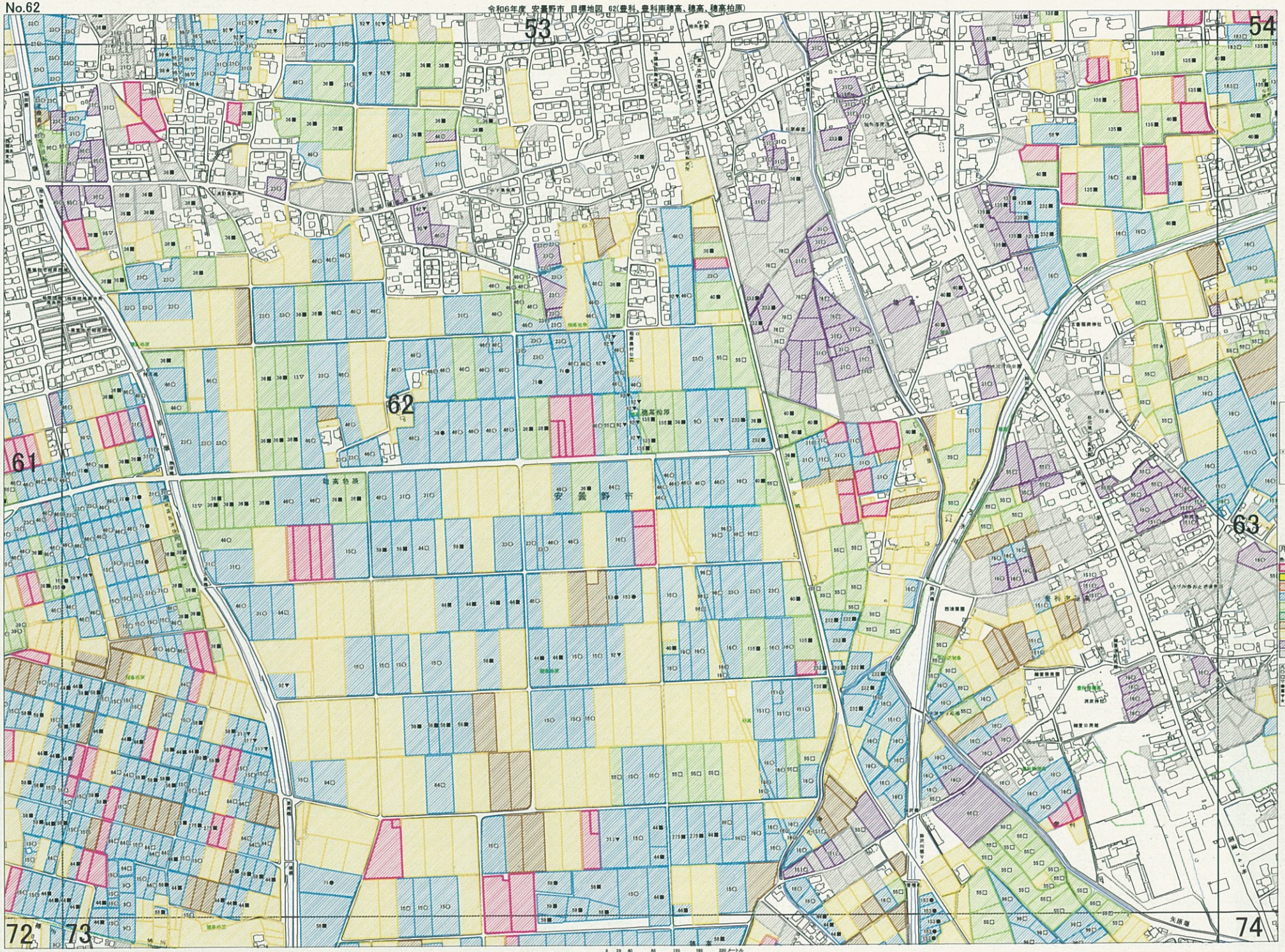

No.62

No.62

No.62

令和6年度 安曇野市 目標地図 63(豊科、豊科南穂高、豊科田沢、豊科光、穂高)

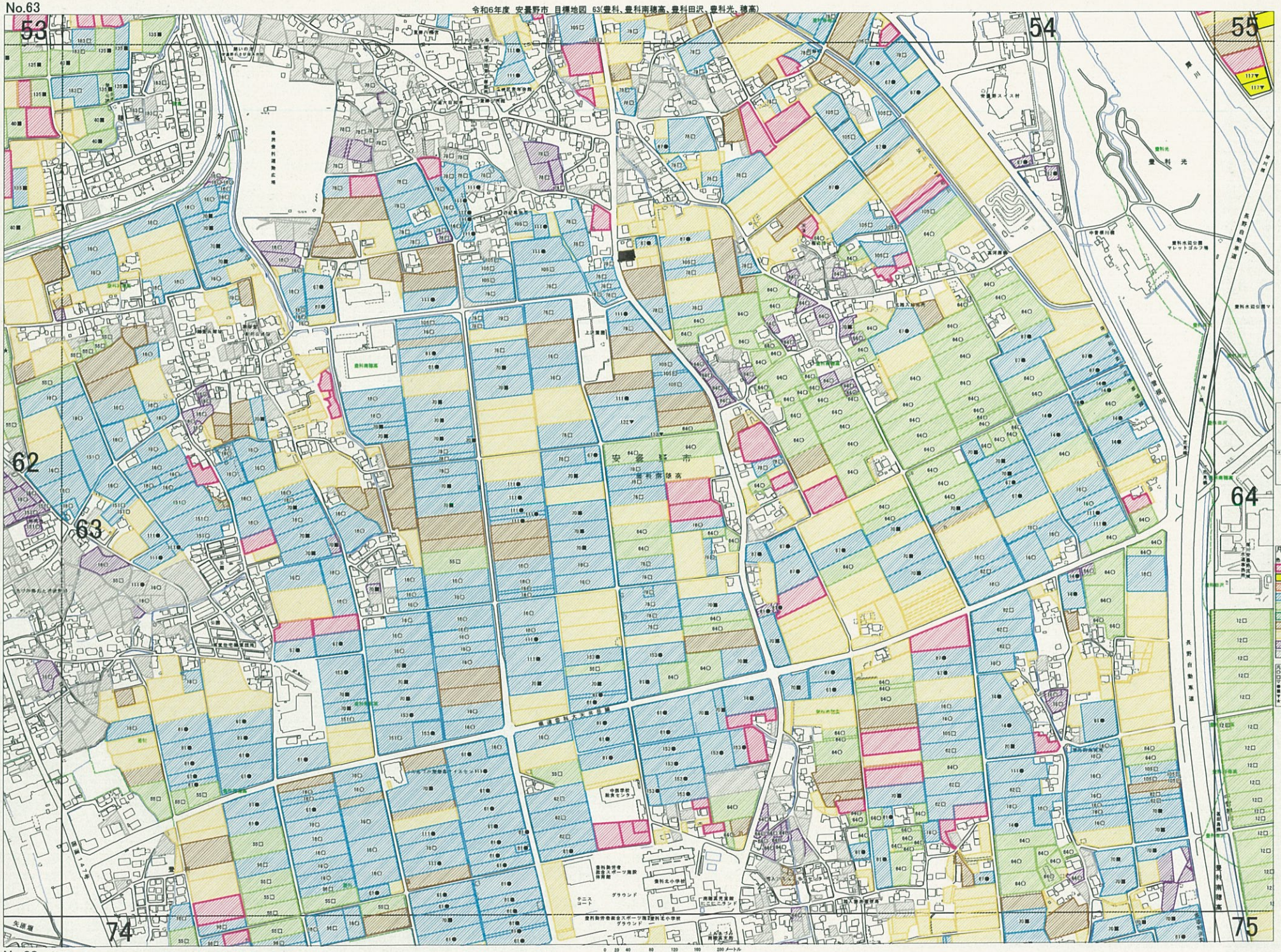

令和6年度 安曇野市 目標地図 64(豊科南穂高、豊科田沢、豊科光、明科光)

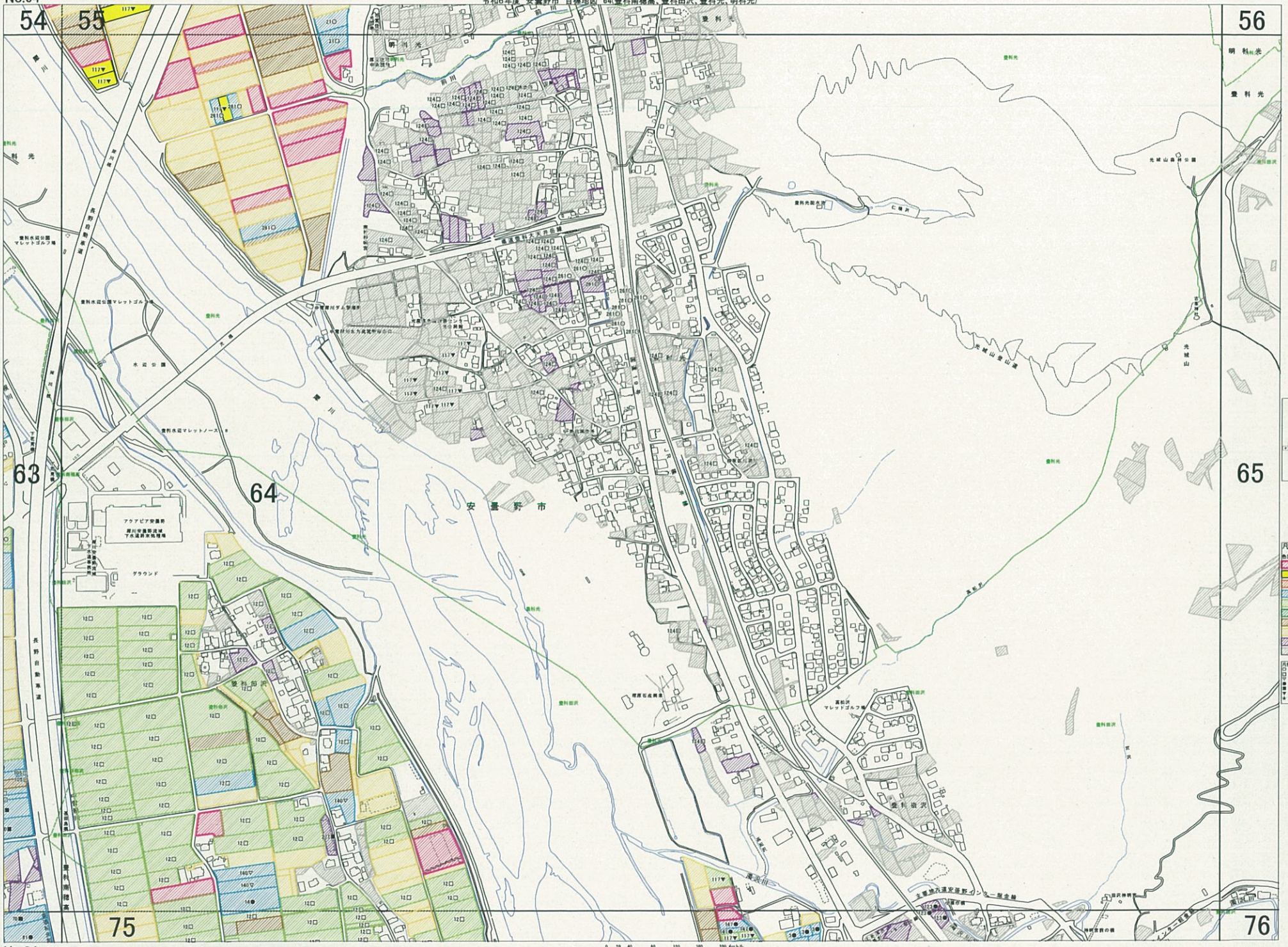

令和6年度 安曇野市 目標地図 73(豊科、豊科南穂高、穂高、穂高柏原、堀金烏川)

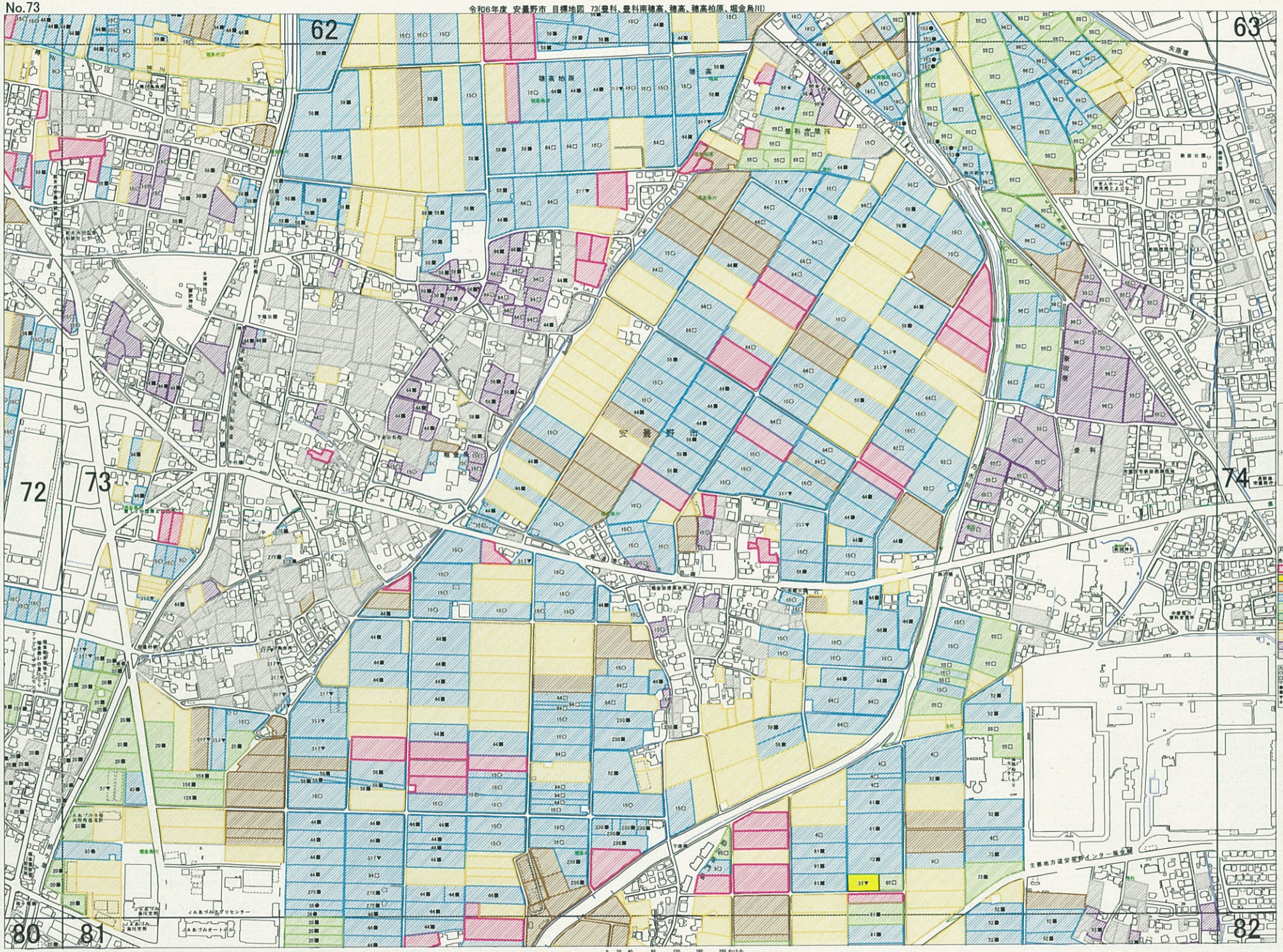

No.73

No.73

No.73

令和6年度 安曇野市 目標地図 74(豊科、豊科南穂高)

No.74

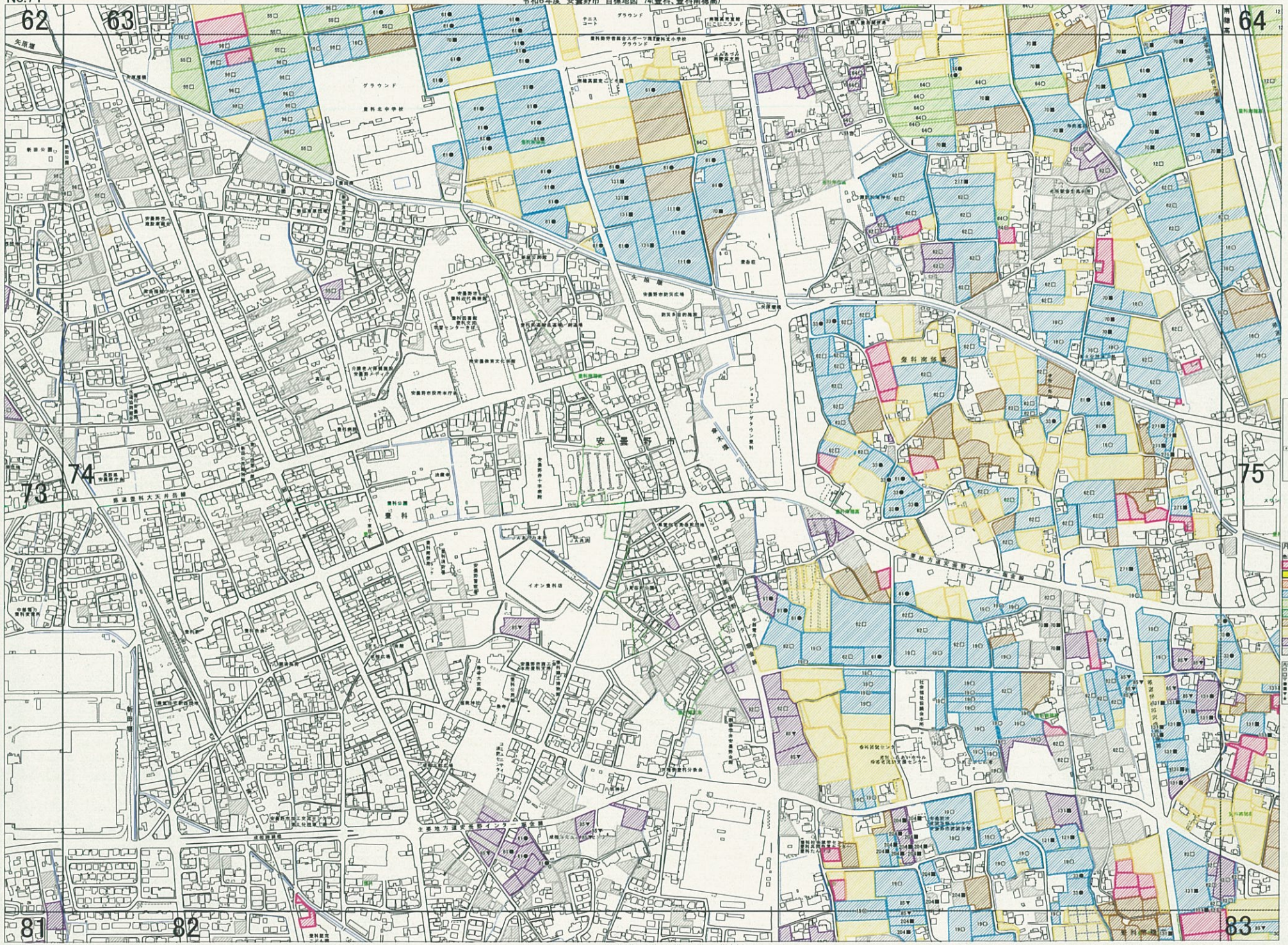
62
63
64
73
74
75
81
82
83
安曇野市
豊科
豊科南穂高
イオン豊科店
安曇野市役所本庁舎
安曇野市総合体育館
安曇野市防災広場
豊科北中学校
豊科南中学校
豊科図書館
豊科公民館
豊科保育園
豊科南保育園
豊科南保育園
豊科南小学校
豊科南幼稚園
豊科南郵便局
豊科郵便局
豊科駅
JR大糸線
県道豊科大天井岳線
主要地方道安曇野インター豊科線
主要地方道安曇野インター豊科線
矢原橋
矢原堰
矢原堰
矢原堰

令和6年度 安曇野市 目標地図 75(豊科、豊科南穂高、豊科高家、豊科田沢)

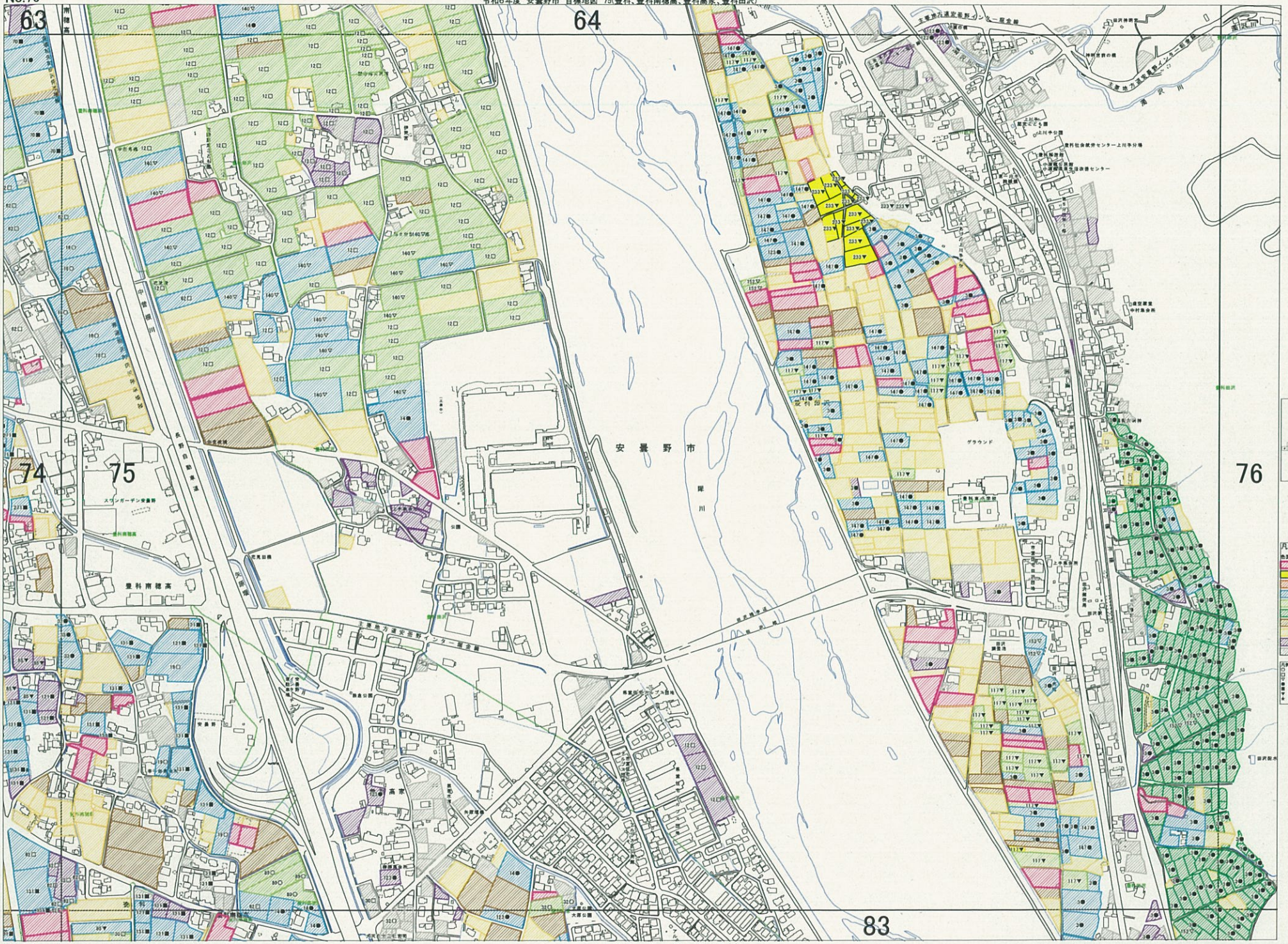

No.75

No.75

令和6年度 安曇野市 目標地図 76(豊科田沢)

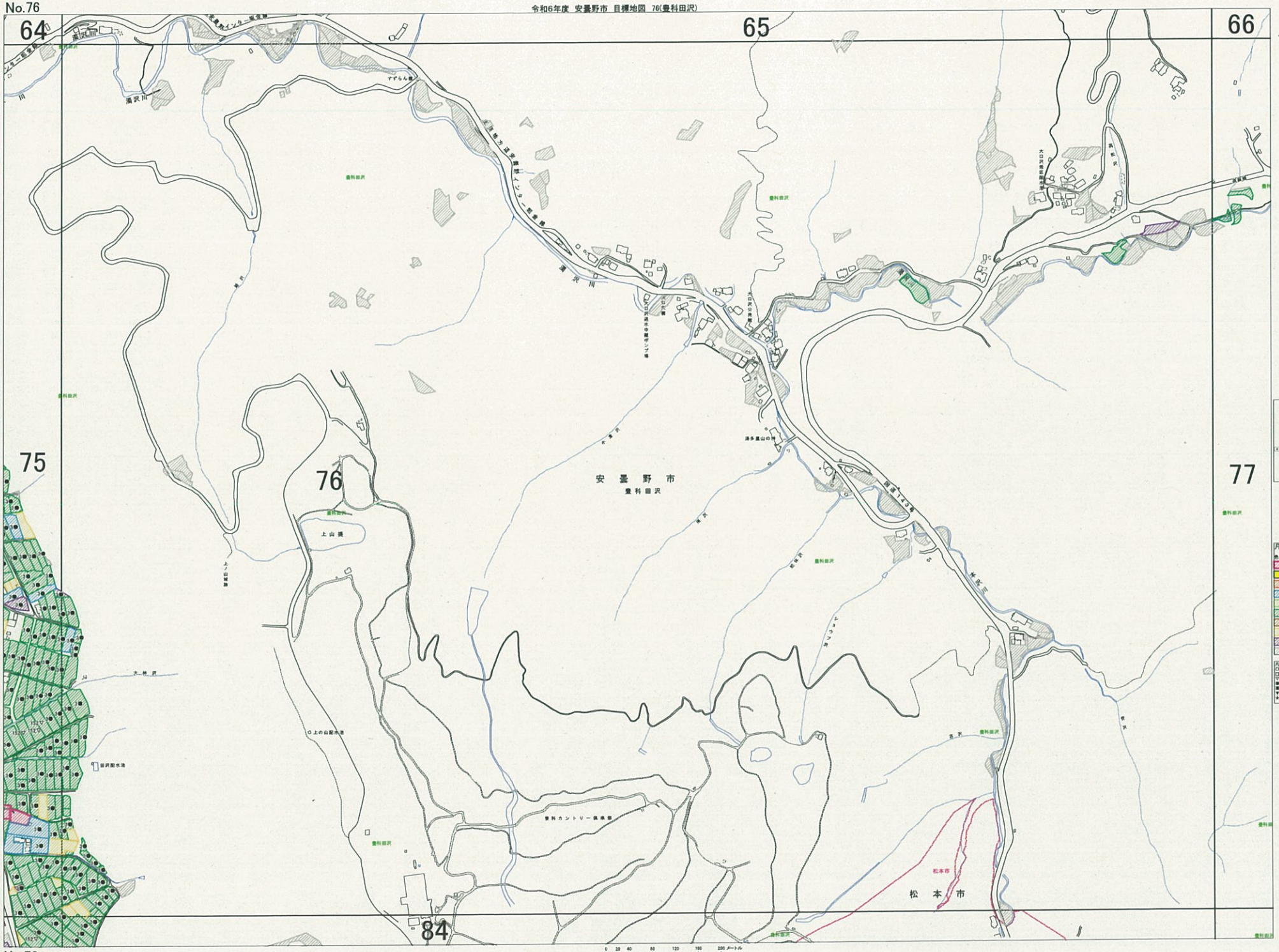

No.76

No.76

令和6年度 安曇野市 目標地図 77(豊科田沢)

No.77

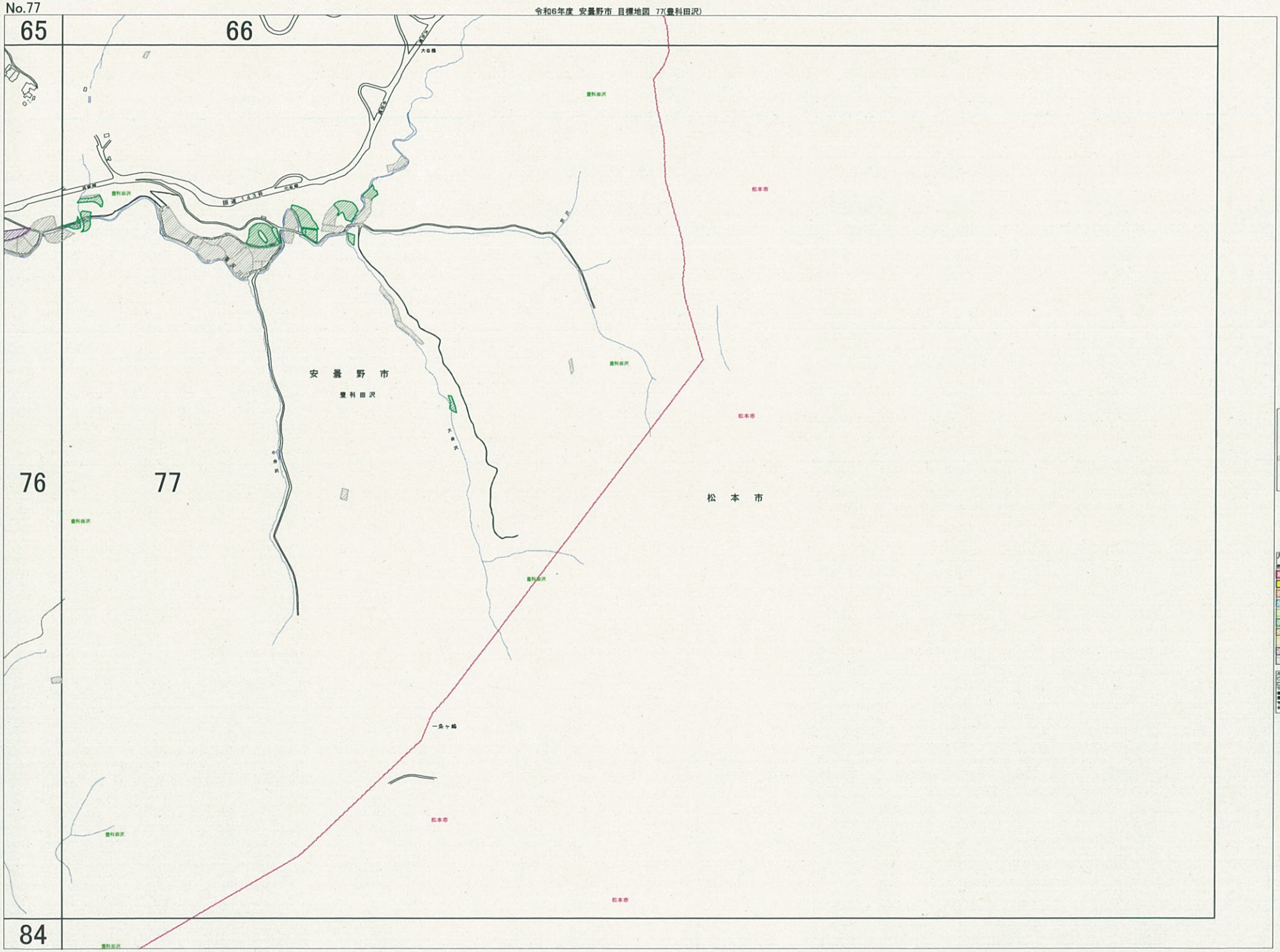

No.77



凡例

地図引例定

- 難易予定等 (0)
- 市街化区域(上中部)(1)予 (0)
- 予定開発済区域済み (0)
- 市街化調中部(1)予 (0)
- 無落宜農耕部 (0)
- 中山間農系ふ (12)
- 自然農家(農地) (0)
- 青地農地 (0)
- 緑農白地 (1)
- 地域計画策定外 (23)

凡例(シンボル)

- □ 建築物あり、拡大意向
- □ 建築物あり、開状態時意向
- ▽ 建築物あり、開小意向
- ■ 建築物なし、拡大意向
- ■ 建築物なし、開状態時意向
- ▼ 建築物なし、開小意向
- ★ 開い中が手放したい農地

0 20 40 80 120 160 200 メートル

No.77

令和6年度 安曇野市 目標地図 81(豊科、三郷温、三郷明盛、堀金烏川、堀金三田)

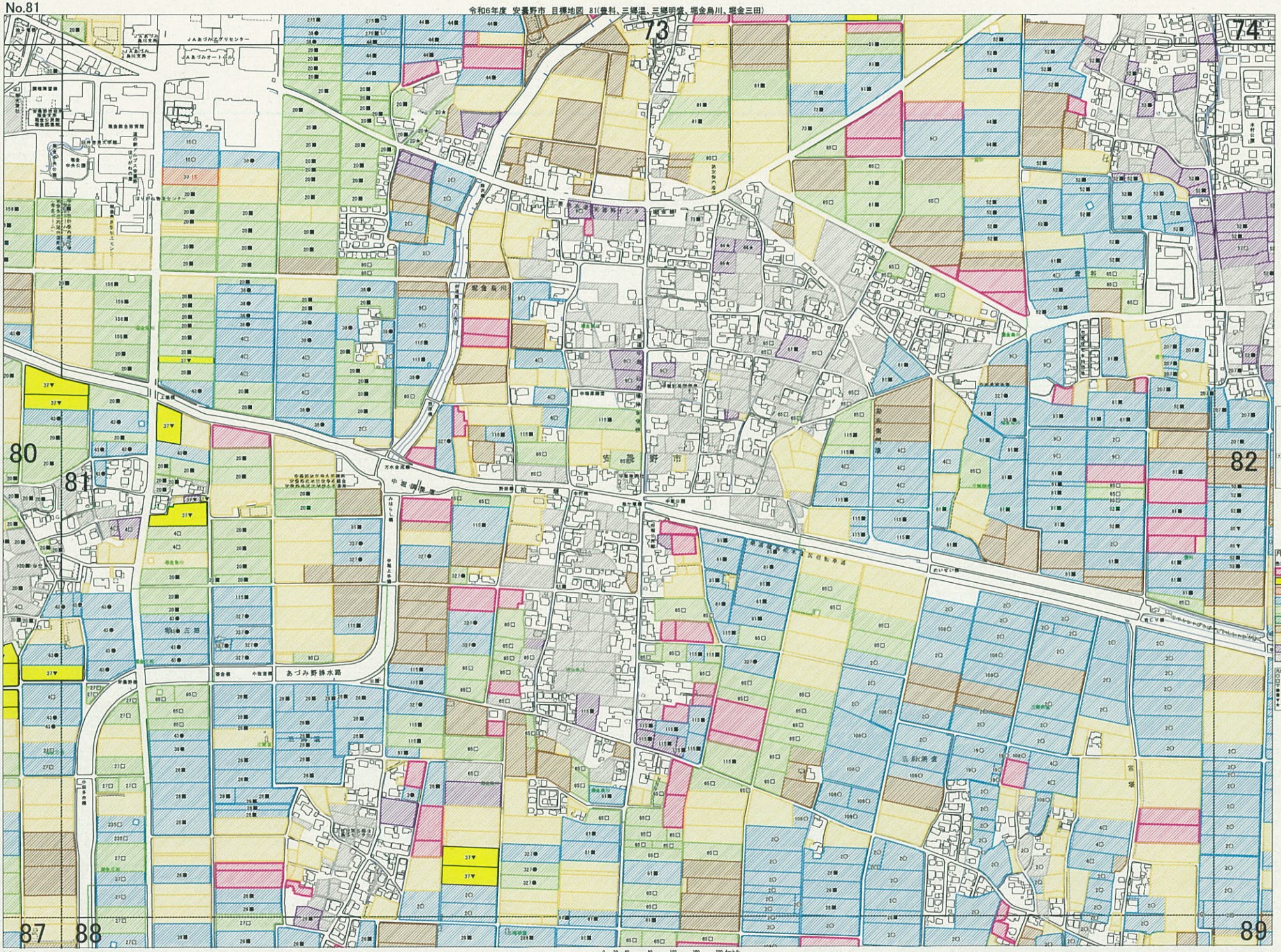

1/2,000

令和6年度 安曇野市 目撮地図 82(豊科、豊科南穂高、豊科高家、三郷明盛)

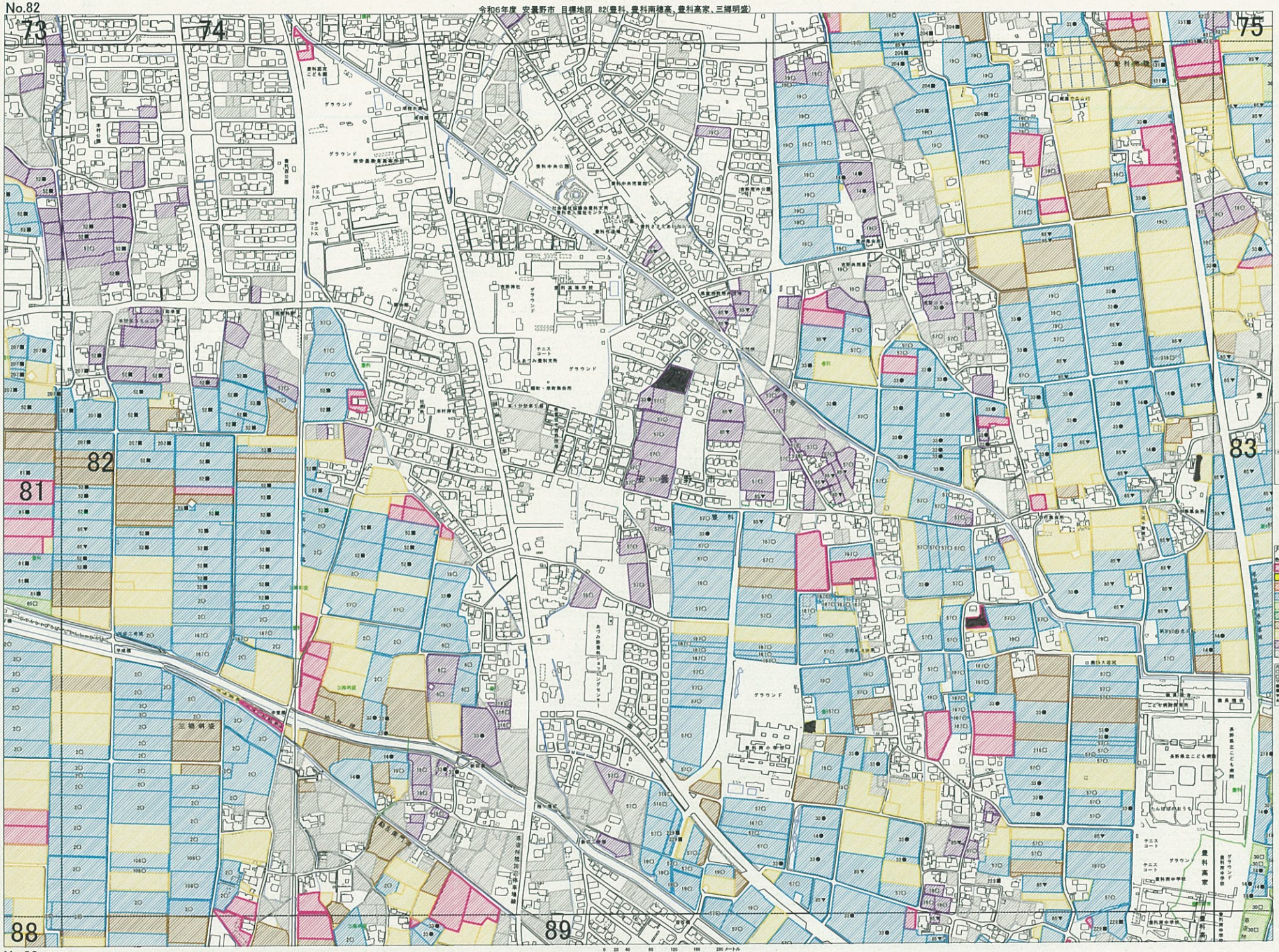

No.82

No.82

No.82

No.82

1/2,000

令和6年度 安曇野市 目標地図 83(豊科、豊科南穂高、豊科高家、豊科田沢)

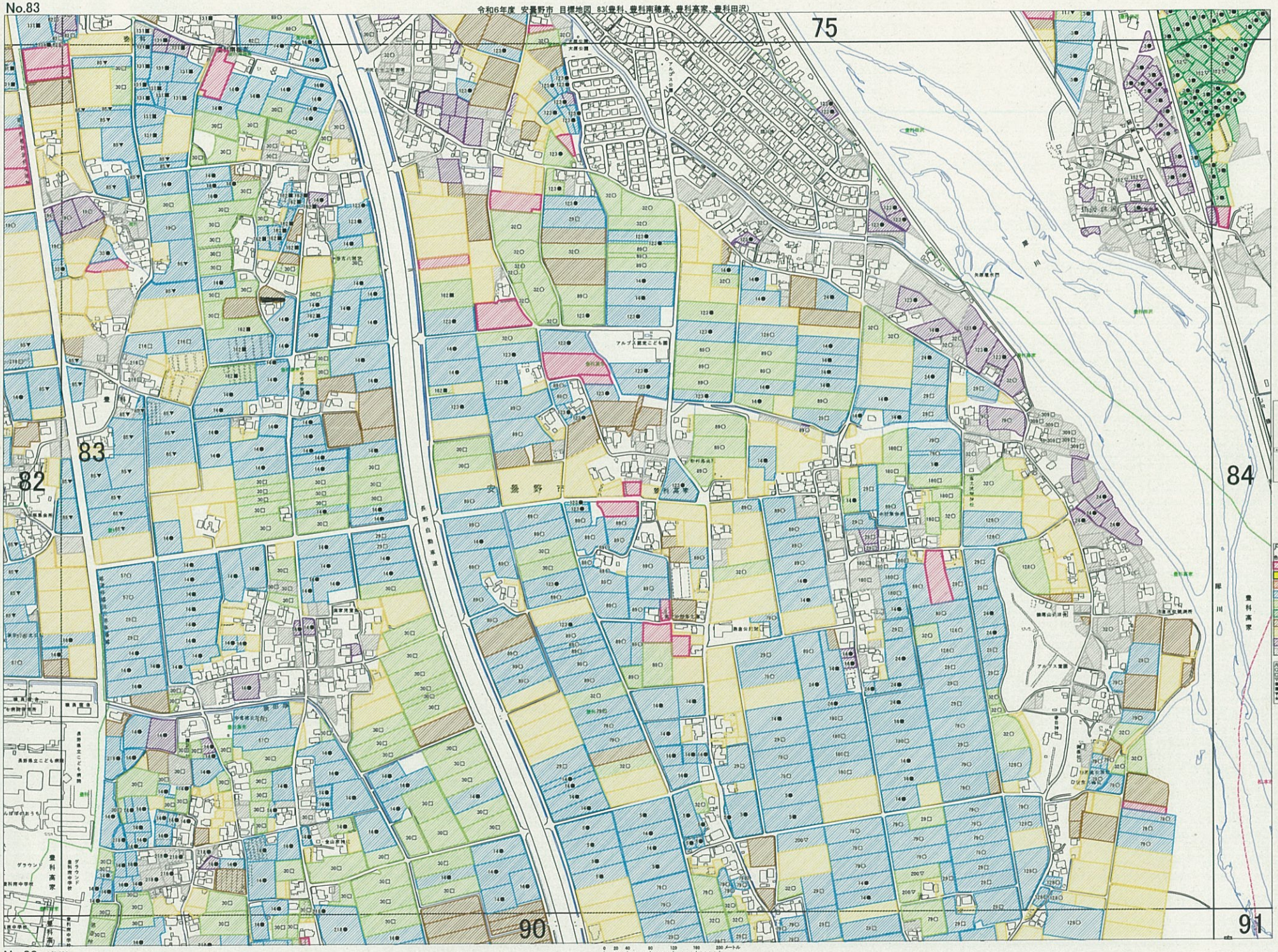
75
83
82
84
90
91
安曇野市
豊科高家
長野自動車道
犀川
豊科田沢
豊科南穂高
アルプス観光こども園
大原公園
長野県立こども病院
豊科高家
豊科南中学校
豊科南中学校
ゲラウンド
豊科南中学校
豊科中学校
豊科高家
豊科田沢
豊科南穂高
豊科高家
豊科田沢
豊科高家
豊科田沢
豊科高家
豊科田沢

令和6年度 安曇野市 目標地図 84(豊科高家、豊科田沢)

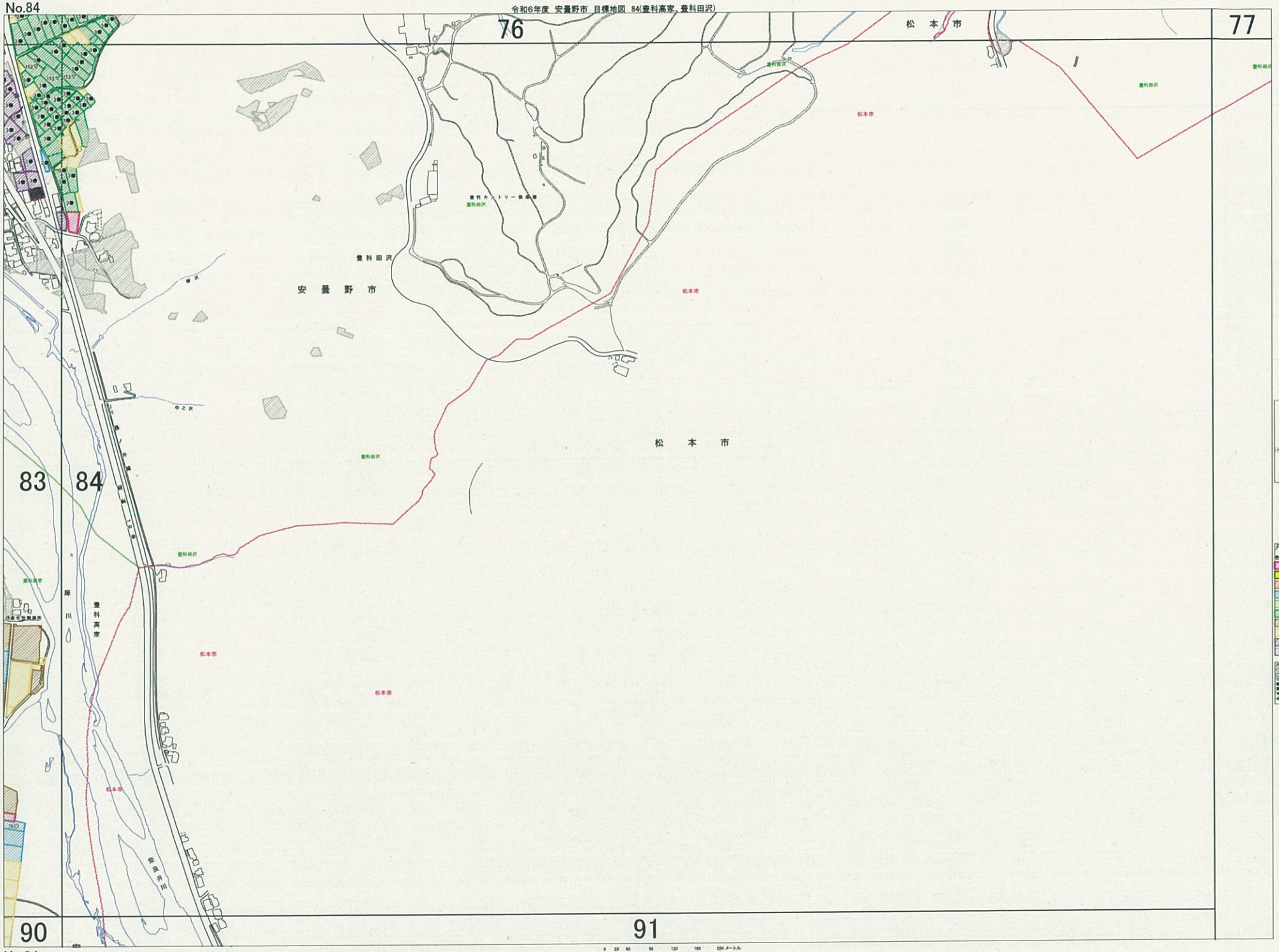

No.84

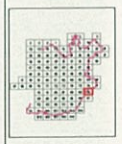

凡例

色塗り判定

- 地滑り予定等 (3)
- 円弧すべり面が1m以上 (3)
- 予定崩壊箇所決定済み (3)
- 円弧すべり面が1m以下 (3)
- 急傾斜地崩壊 (3)
- 中山間農地レベル (3)
- 自然災害(地滑り) (3)
- 要検討地 (3)
- 要検討地 (1)
- 地域計画策定外 (0)

凡例(シンボル)

- 地滑りあり、拡大要因
- 地滑りあり、現状維持要因
- 地滑りあり、縮小要因
- 地滑りなし、拡大要因
- 地滑りなし、現状維持要因
- 地滑りなし、縮小要因
- 問い合わせ・教えたい場所

1/2,000

0 20 40 80 120 160 200 メートル

No.84

令和6年度 安曇野市 目標地図 89(豊科、豊科高家、三郷明盛)

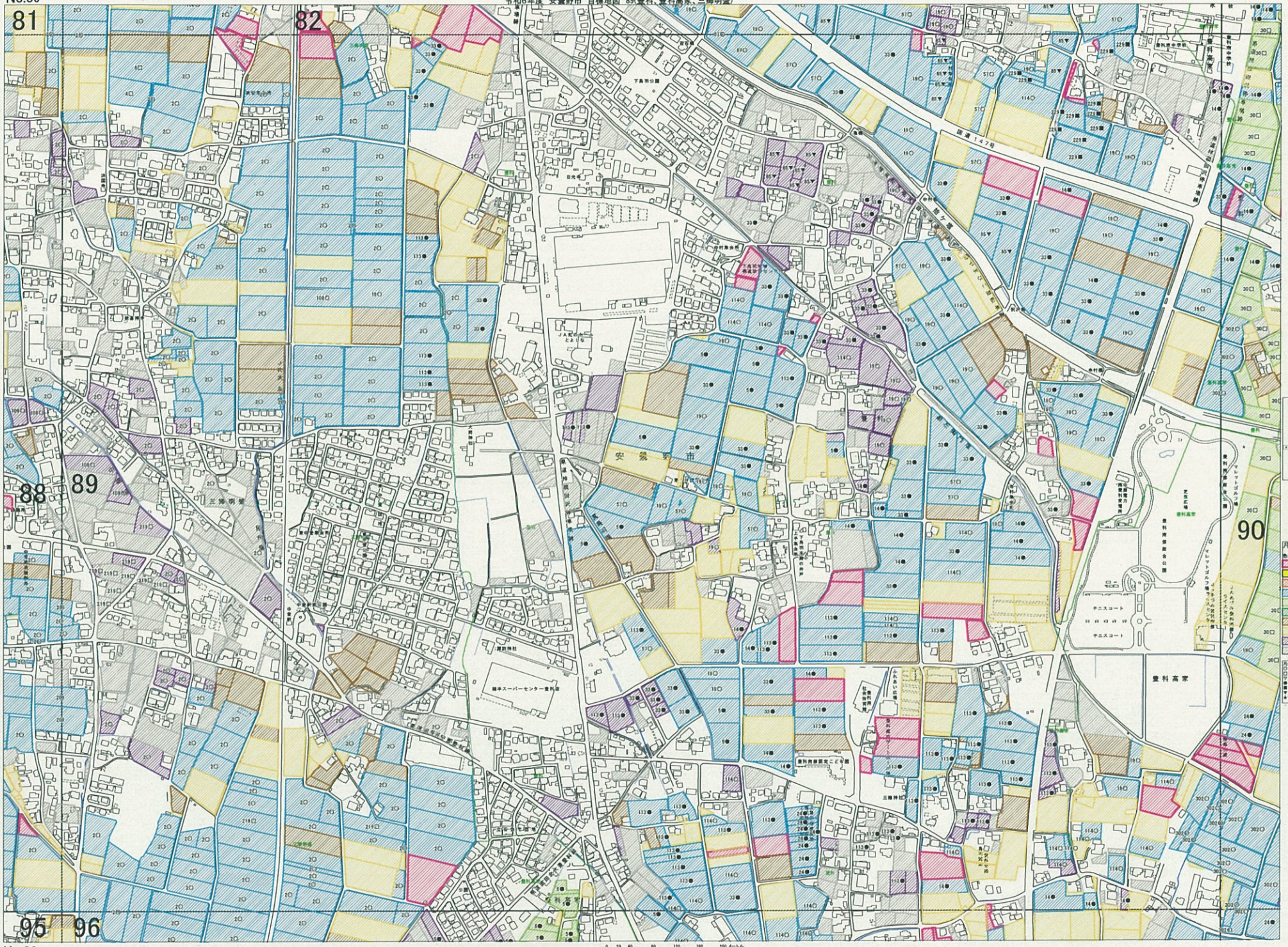
81
82
88
89
90
95
96
安曇野市
豊科高家
三郷明盛
国道147号
JA安曇野ふれあいセンター
豊科高家
テニスコート
テニスコート
マレットゴルフ場
豊科南部公園
豊科南部保育園
三郷神社
豊科南部児童クラブ
豊科南部保育園
豊科南部児童クラブ
豊科南部公民館
豊科南部地区集会所
豊科南部地区集会所
豊科南部地区集会所

令和6年度 安曇野市 目標地図 90(豊科、豊科高家)

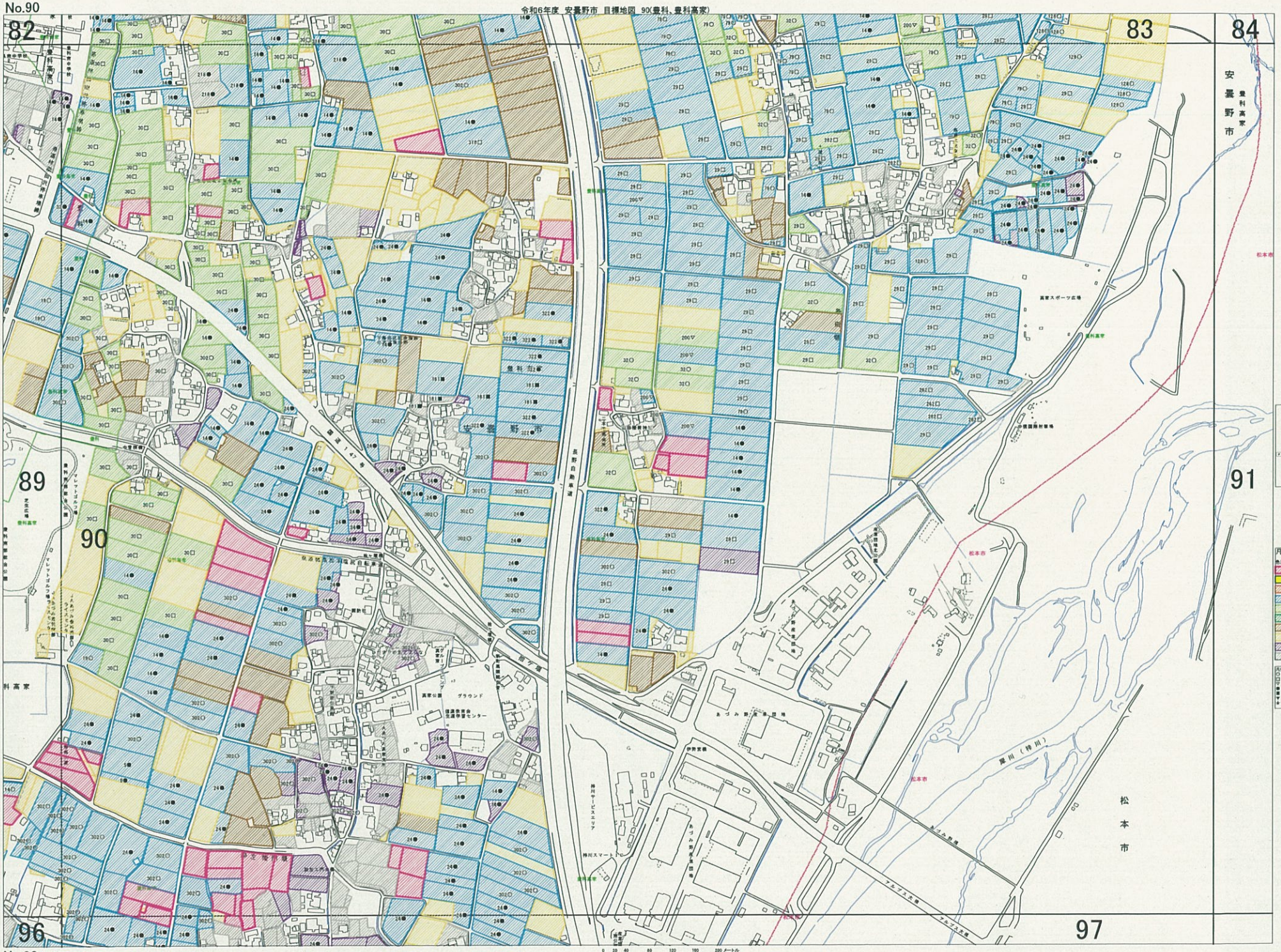

令和6年度 安曇野市 目標地図 96(豊科、豊科高家、三郷明盛)

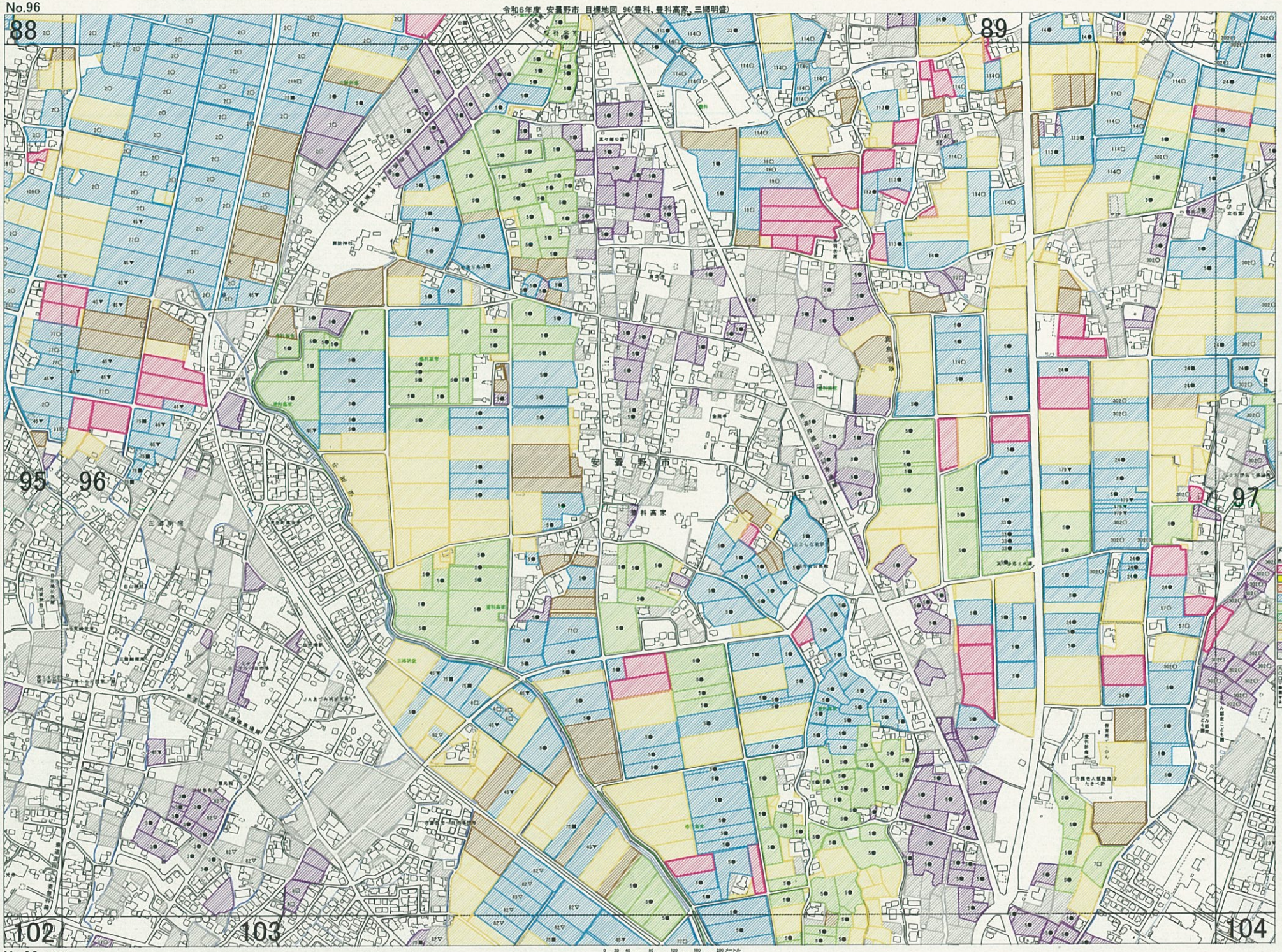

令和6年度 安曇野市 目標地図 97(豊科高家)

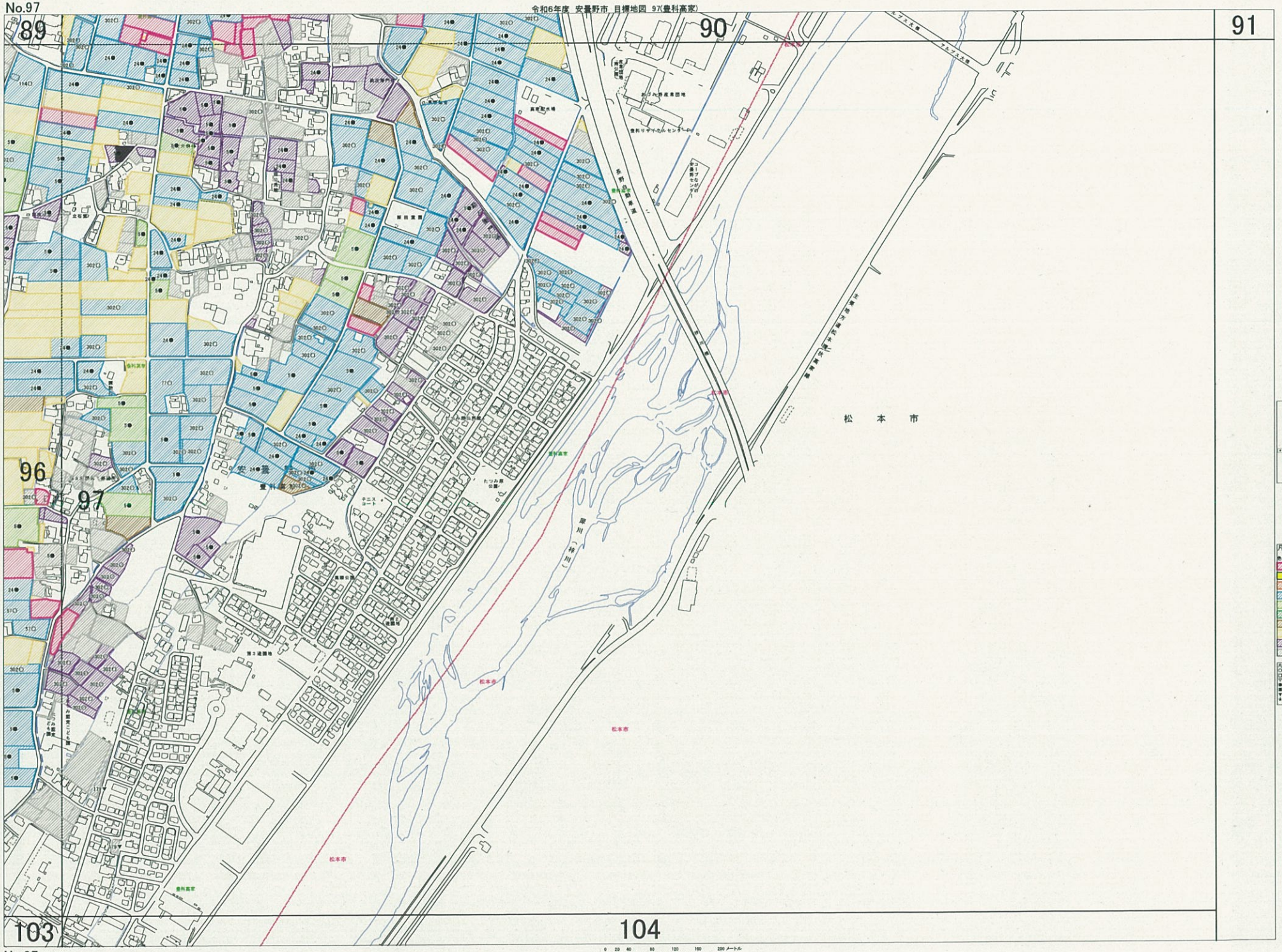
89
90
91
96
97
103
104
松本市
豊科高家
豊科高家
豊科高家
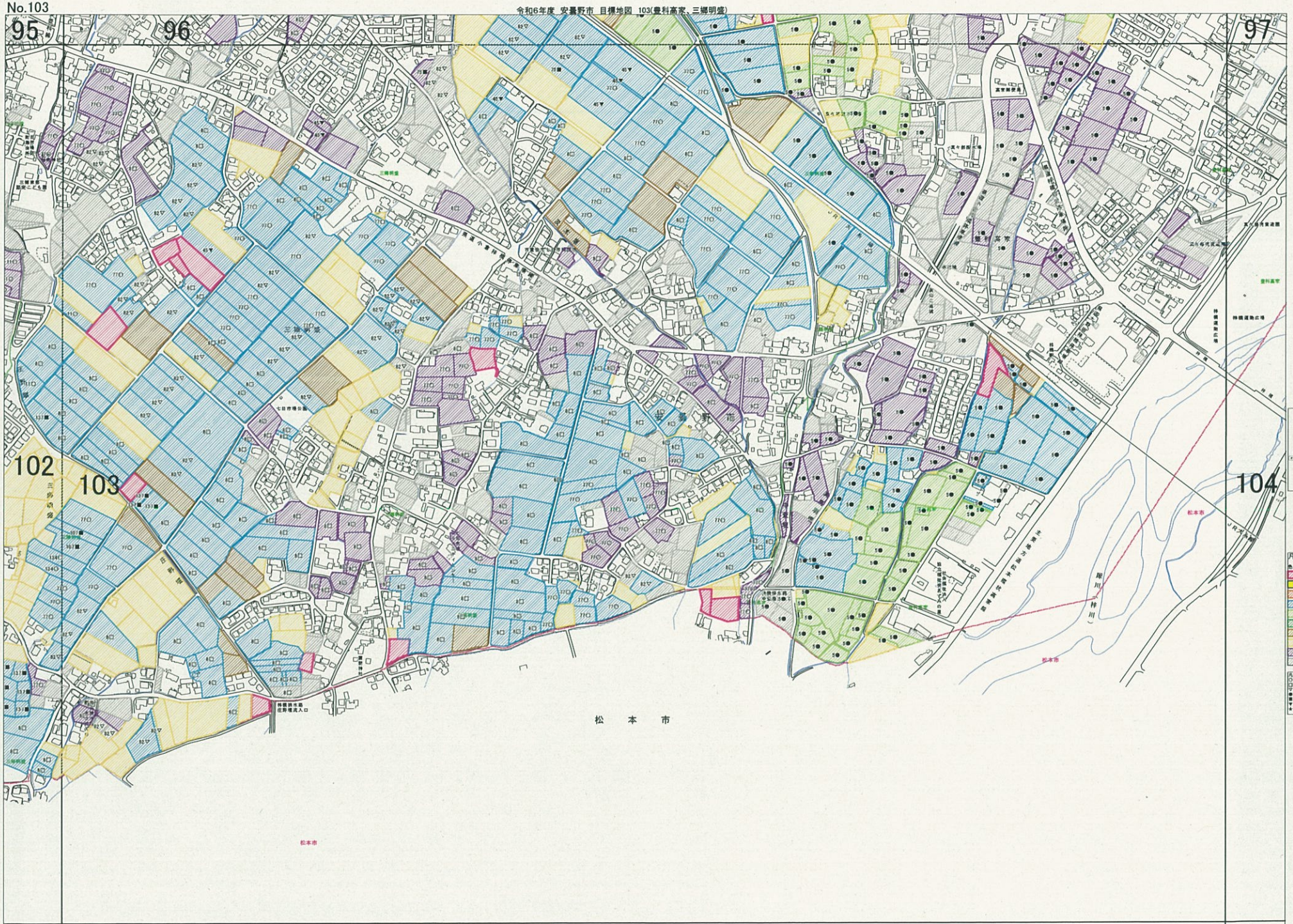
令和6年度 安曇野市 目標地図 103(豊科高家、三郷明盛)