

PhotoBook of Azumino



安曇野市



PhotoBook  
of  
Azumino

発行：安曇野市  
ディレクター：佐藤 大史  
協力：安曇野市民の皆さま、フォトコンテスト参加者の皆さま  
写真提供：安曇野フォトコンテスト入賞・入選者（2018～2024）  
デザイン：デザインノイエ  
発行日：2025年9月28日  
発行元住所：〒399-8281 長野県安曇野市豊科6000番地  
連絡先：安曇野市商工観光スポーツ部 観光課  
TEL：0263-71-2000（代）  
ウェブサイト：<https://www.city.azumino.nagano.jp/>

※本書に掲載された写真・文章の無断転載を禁じます。

ごあいさつ

このフォトブックは、安曇野市制施行20周年記念事業の一環として制作されました。2018年から7年間にわたり開催してきた「安曇野インスタグラムフォトコンテスト」には、市内外の多くの方から作品が寄せられました。市民や来訪者によって切り取られた写真には、日々の暮らしや旅の中で出会った、何気ないけれどかけがえのない風景が詰まっています。

澄んだ空気、清冽な川の流れ。田んぼの中を走る未舗装の道と青い空。四季折々に表情を変える山々。派手ではないかもしれないけれど、ここ安曇野には、訪れる人の心を優しく包み込む風景があります。

このフォトブックでは、コンテストで選ばれた受賞作品や印象的な上位作品を一冊にまとめました。安曇野という土地の美しさ、そこにある空気感や文化的な雰囲気を感じていただけたら幸いです。


田んぼや畑が宅地に変わり、道路が整備され、まちの姿は少しずつ変わっていきます。けれども、今ここにある風景を記録し、心にとどめておくことは、未来への大切な贈り物になると、私たちは信じています。

この一冊が、安曇野の魅力を再発見するきっかけとなること、変わりゆくこの土地の風景と対話するための手がかりとなれば幸いです。

撮影場所についてはこちらのリンクを参考にしてください。  
本誌に登場する撮影スポット以外にも、安曇野の見どころも表示されます。











明科光



安曇野市堀金島川(扇町付近)





伊勢宮神社



穂高(水色の時道祖神付近)





青原寺



大王わさび農場















豊科南部総合公園







拾ヶ堰 じゃんしゃほろば







旧国鉄篠ノ井線廃線敷 漆久保トンネル



大王わさび農場（ワサビボート）





道の駅アム安曇野ほりがねの里















穂高神社 (お船祭り)



穂高神社 (神竹XJ)









長峰山



道の駅 七ヶ浜 夕景 花畑 長峰山の星





燕岳(燕山莊)





燕岳～大天井岳








虫草ヶ岳ヒュンテから蝶槍へ向かう登山道




















穂高・おひまエロード





石山美術館








安曇野市豊科南穂高・犀川付近



長峰山





御宝田遊水池



穂高有明









長峰山山頂





燕岳

大天井岳

有明山  
(信濃富士)

常念岳

蝶ヶ岳

安曇野穂高温泉郷

烏川溪谷緑地

国営アルプス  
あづみの公園

室山アグリパーク

中房川

烏川

穂高駅

穂高神社

豊科駅

じてんしゃひろば

大糸線

梓川

高瀬川

穂高川

奈良井川

犀川

御宝田  
遊水池

明科駅

長峰山展望台

長野自動車道

光城山

篠ノ井線

旧国鉄篠ノ井線廃線敷  
漆久保トンネル